

# Förderregion Kiel und Umland



**Strukturdatenatlas 2020**  
**Schulen in der Förderregion**

## Inhaltsverzeichnis

- |   |  |           |
|---|--|-----------|
| 1 | Standorte und ihre Bildungsangebote<br>(Schuljahr 2018/2019)                             | Seite 3   |
| 2 | Entwicklung der Zahl der Schüler/innen in der<br>Vergangenheit (bis Schuljahr 2018/2019) | Seite 20  |
| 3 | Ströme von Schüler/innen in der Region<br>(Schuljahr 2018/2019)                          | Seite 27  |
| 4 | Prognose der Zahl der Einwohner/innen<br>in den relevanten Altersgruppen (2019-2029)     | Seite 307 |
| 5 | Vergleich der Schulkostenbeiträge<br>(Schuljahr 2018/2019)                               | Seite 315 |



# **Standorte und ihre Bildungsangebote**

## Anzahl der Hauptstandorte in der Förderregion, die Bildungsangebote der allgemeinbildenden Schulen anbieten

An öffentlichen Schulen ...		im Kreis Rbg-Eck	in der Stadt Kiel	im Kreis Plön
Grundschule		13	32	13
Regionalschule		1	3	3
Gemeinschafts- schule	Jgst. 5-10	4	12	5
	Oberstufe	-	3	1
Gymnasium		3	11	2
Deutsch als Zweitsprache	DaZ in Jgst. 1-4	3	17	5
	DaZ in Jgst. 5-10	2	9	4
Förderzentrum	Schwerpunkte	1	6	4
	integrativ an and. Schulen	1	5	4
Abendgymnasium		-	1	-

## Anzahl der Hauptstandorte in der Förderregion, die Bildungsangebote der allgemeinbildenden Schulen anbieten

An privaten Schulen ...		im Kreis Rbg-Eck	in der Stadt Kiel	im Kreis Plön
Grundschule		2	2	1
Regionalschule		-	1	-
Gemeinschafts- schule	Jgst. 5-10	1	3	1
	Oberstufe	-	1	-
Gymnasium		-	-	-
Waldorfschule	Primarstufe	-	1	-
	Jgst. 5-10	-	1	-
	Oberstufe	-	1	-
Förderzentrum	Schwerpunkte	-	1	-
	integrativ an and. Schulen	1	-	-

## Anzahl der Hauptstandorte in Kiel, Kreis Plön und Kreis RD-ECK, die Bildungsangebote der allgemeinbildenden Schulen anbieten

An öffentlichen Schulen ...	im Kreis Rbg-Eck	in der Stadt Kiel	im Kreis Plön
Berufliches Gymnasium	2	3 *)	1
Berufsfachschule	2	3 *)	1
Berufsoberschule	2	3 *)	1
Berufsschule	2	3 *)	1
Fachoberschule	2	3 *)	-
Fachschule	2	3 *)	1
Schule des Gesundheitswesens	2	7	1

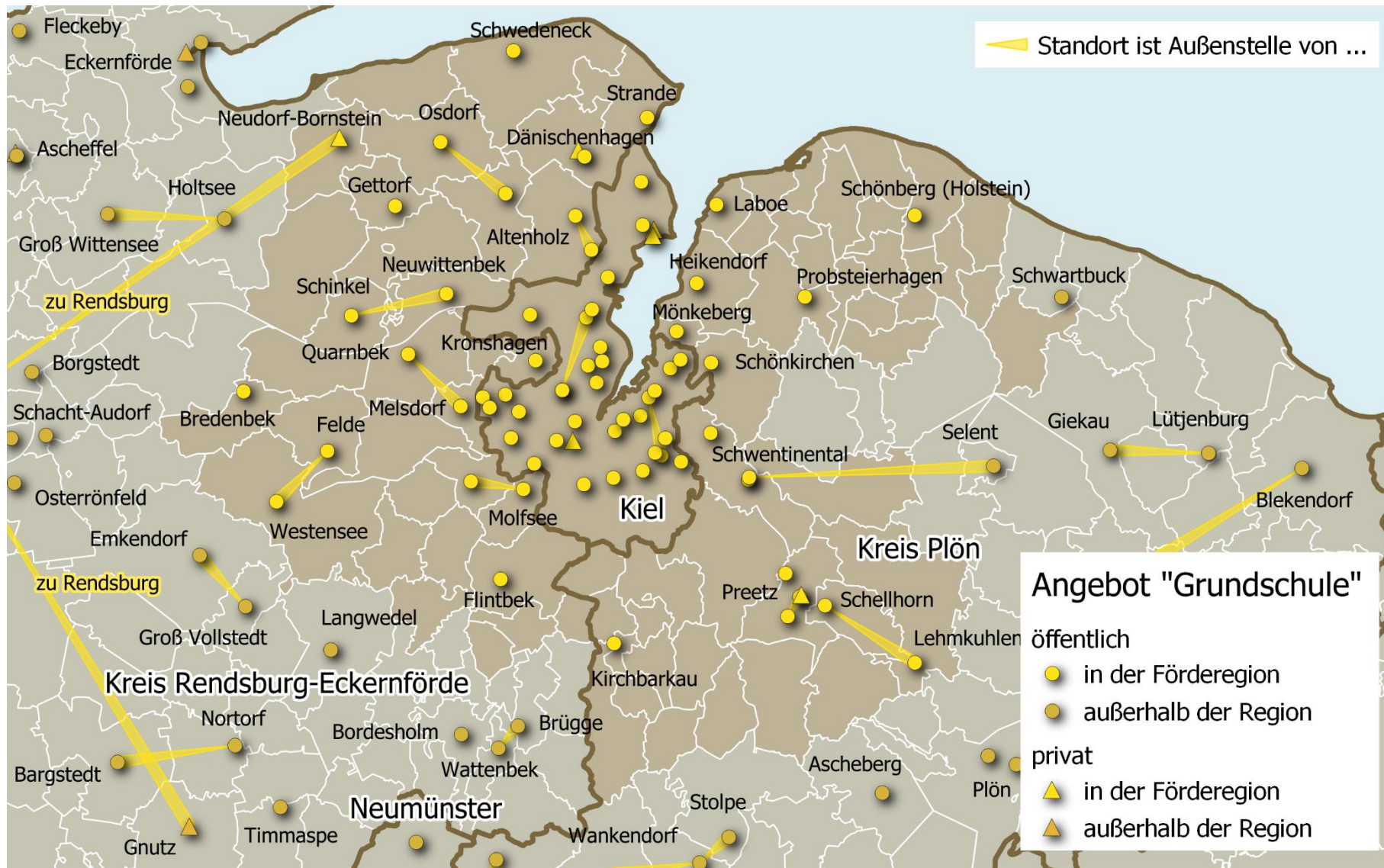
\*) 4 ab 1.1.2019

## Anzahl der Hauptstandorte in Kiel, Kreis Plön und Kreis RD-ECK, die Bildungsangebote der allgemeinbildenden Schulen anbieten

An privaten Schulen ...	im Kreis Rbg-Eck	in der Stadt Kiel	im Kreis Plön
Berufliches Gymnasium	-	2	-
Berufsfachschule	1	2	1
Berufsoberschule	-	1	-
Berufsschule	-	-	-
Fachoberschule	-	-	-
Fachschule	1	3	-
Schule des Gesundheitswesens	3	5	-

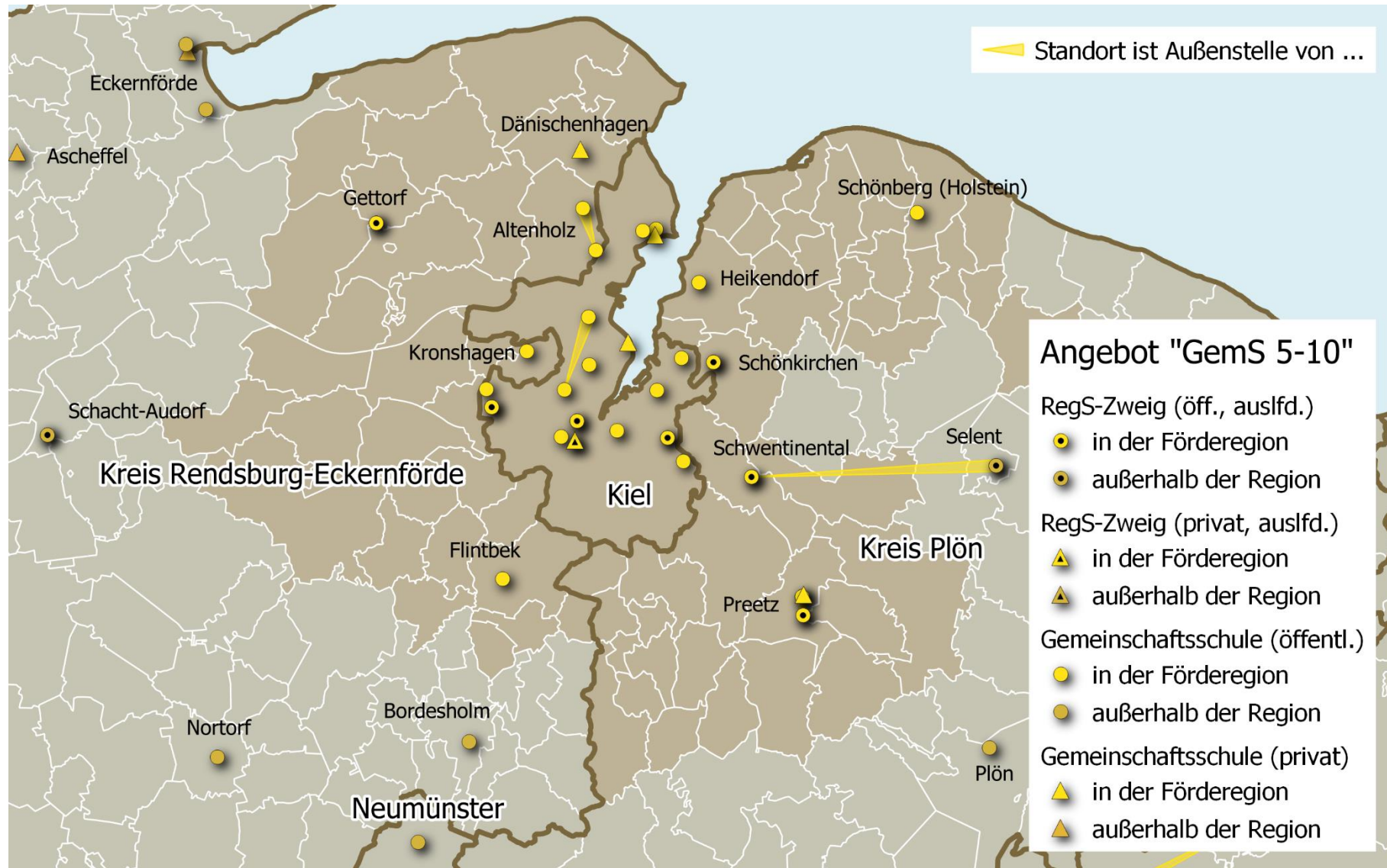
# Bildungsangebot „Grundschule“

## an Schulstandorten in der Förderregion – Schuljahr 2018/2019

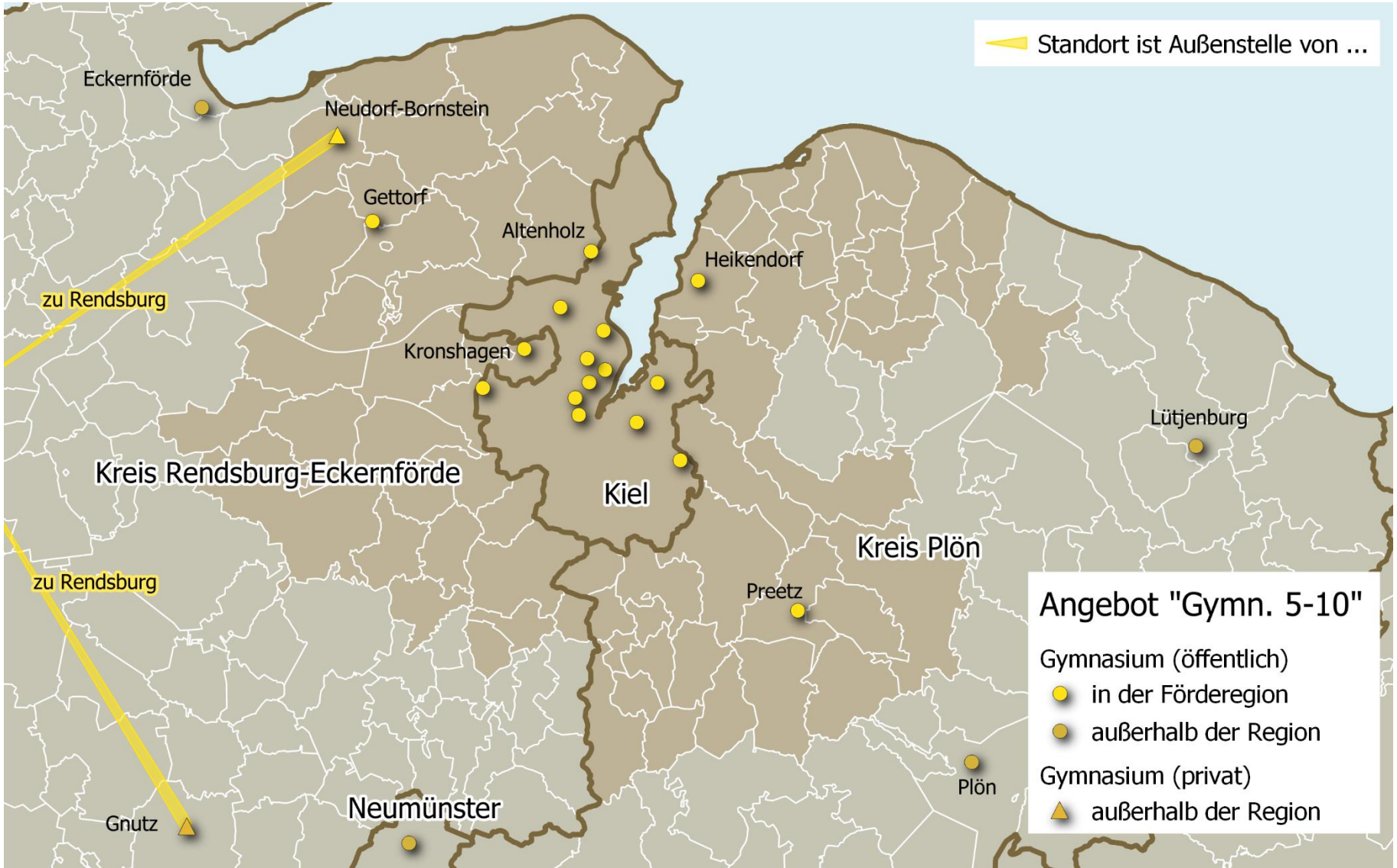




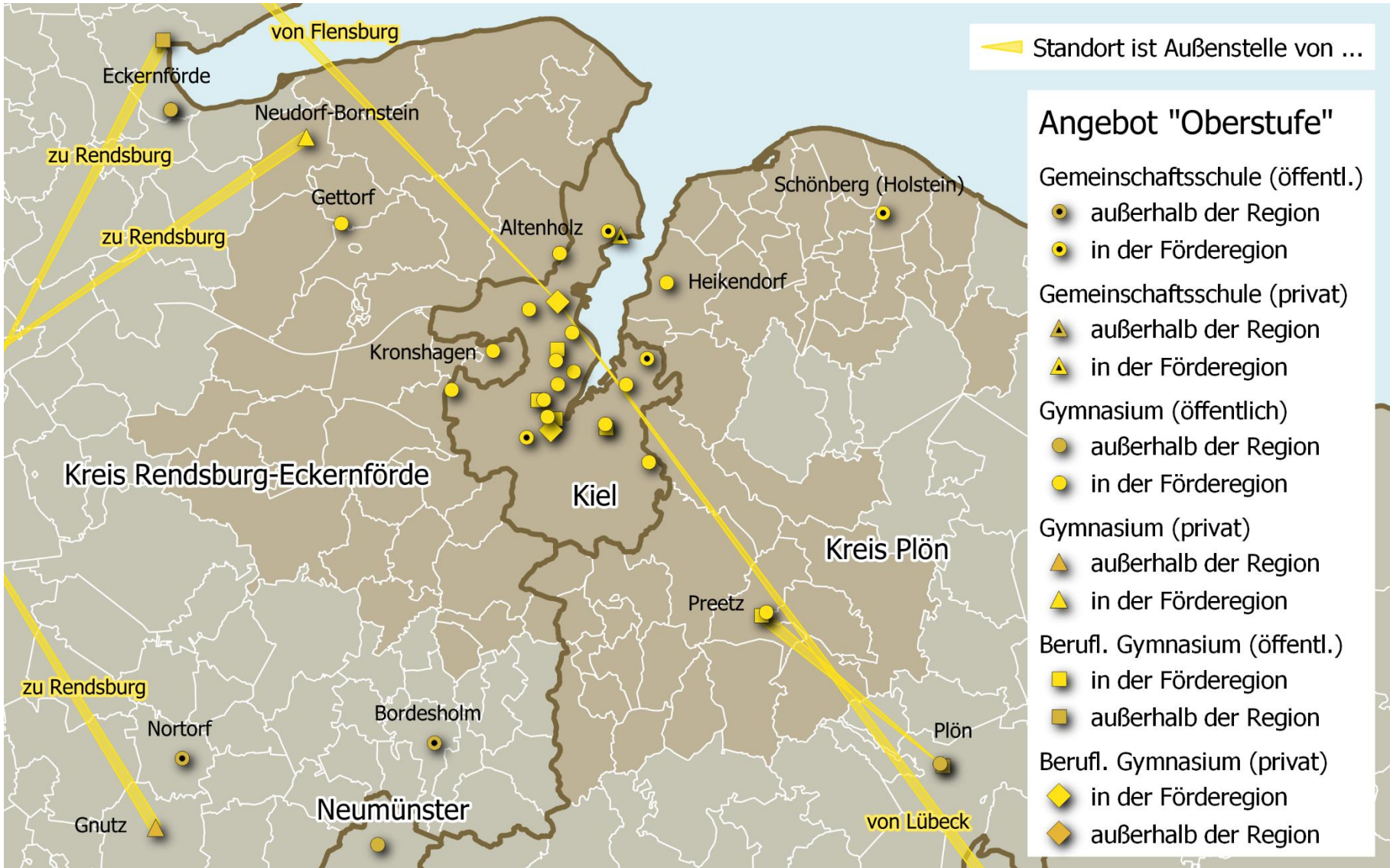
## Bildungsangebot „Gemeinschaftsschule, Jgst. 5-10“ an Schulstandorten in der Förderregion – Schuljahr 2018/2019



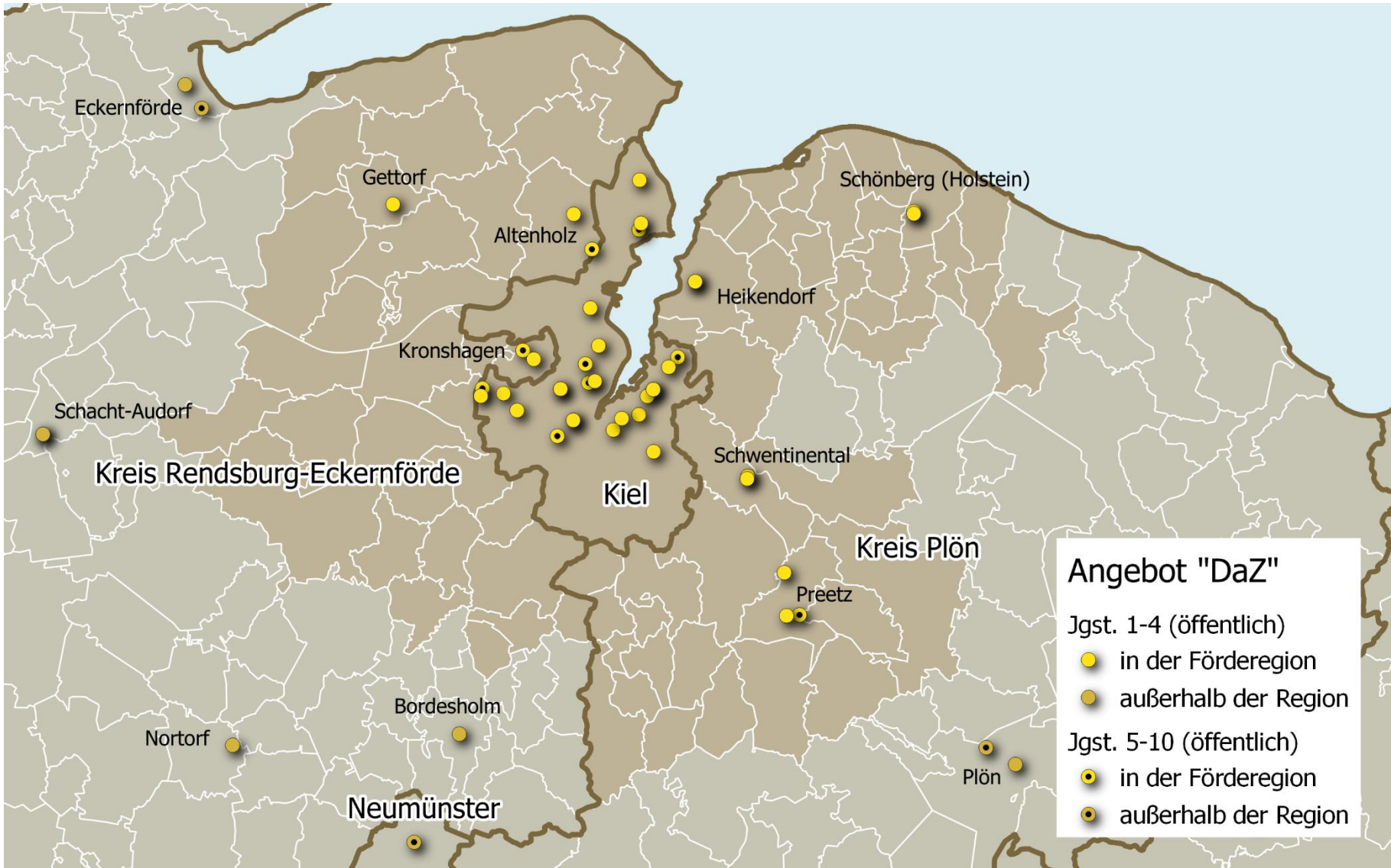
# Bildungsangebot „Gymnasium, Jgst. 5-10“ an Schulstandorten in der Förderregion – Schuljahr 2018/2019



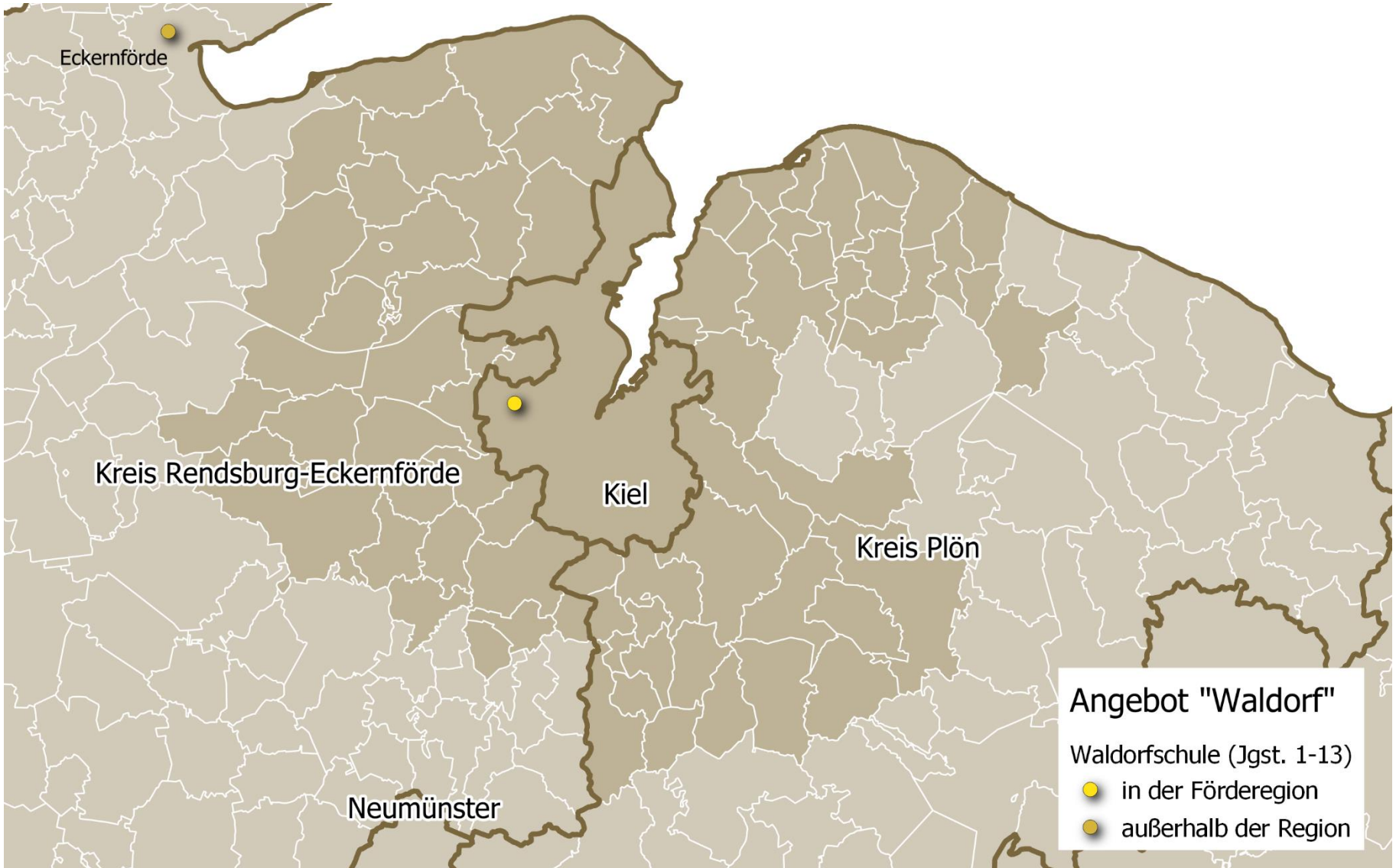
# Bildungsangebot „Oberstufe an Gymnasien, GemS u. Berufl. Gymn.“ an Schulstandorten in der Förderregion – Schuljahr 2018/2019



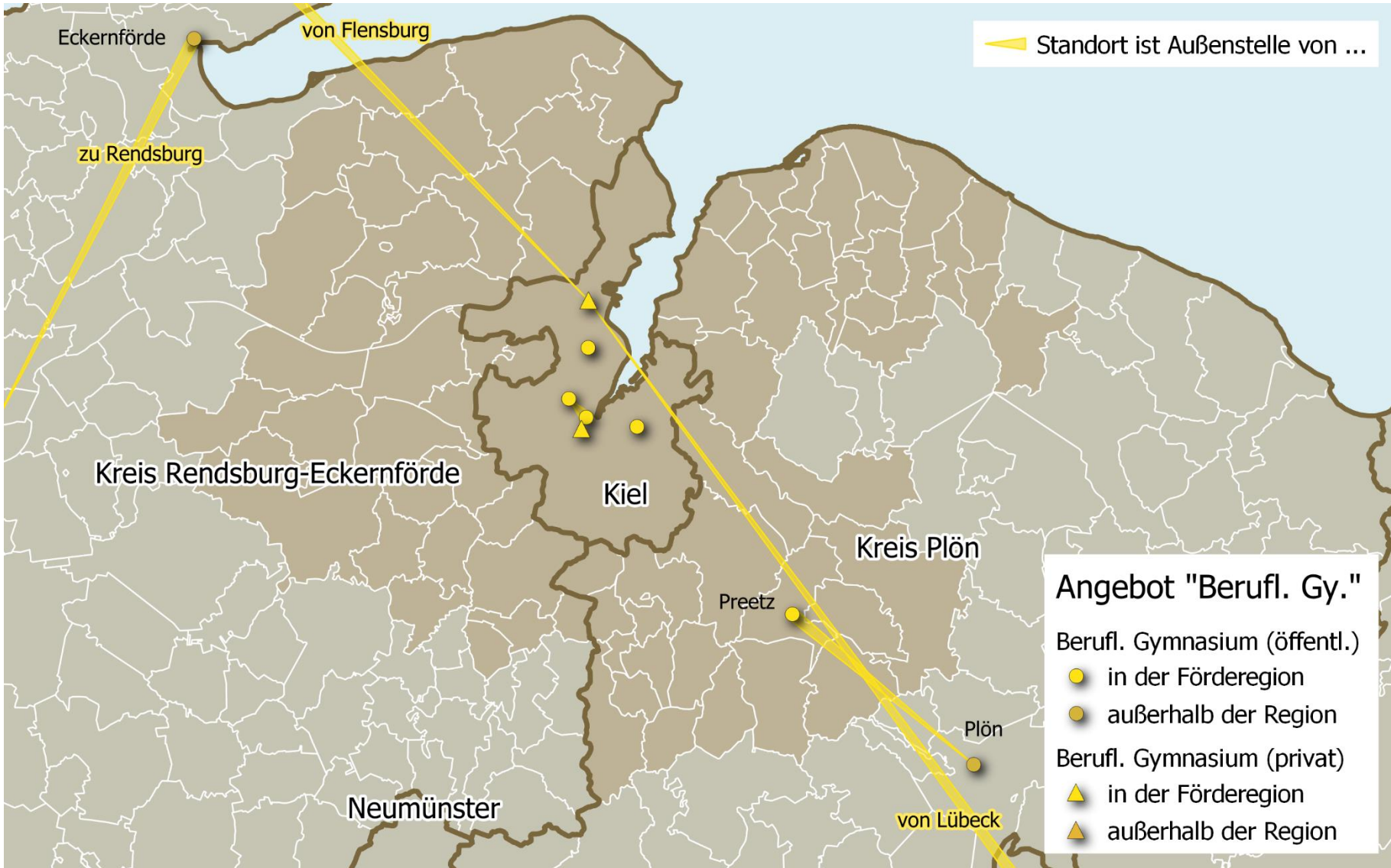
## Bildungsangebot „Deutsch als Zweitsprache (DaZ)“ an Schulstandorten in der Förderregion – Schuljahr 2018/2019



## Bildungsangebot „Waldorfschule“ an Schulstandorten in der Förderregion – Schuljahr 2018/2019

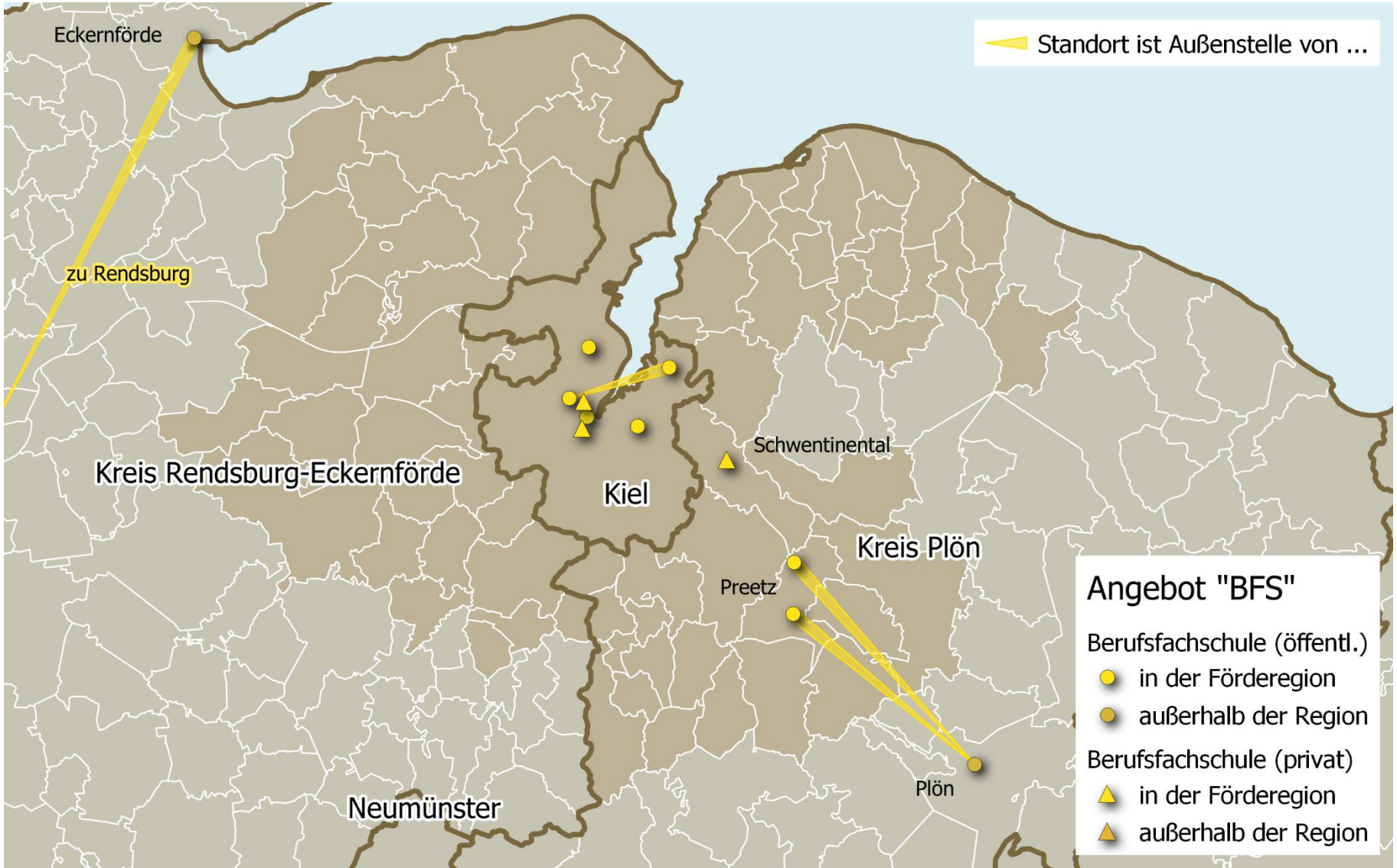


## Bildungsangebot „Berufliches Gymnasium“ an Schulstandorten in der Förderregion – Schuljahr 2018/2019



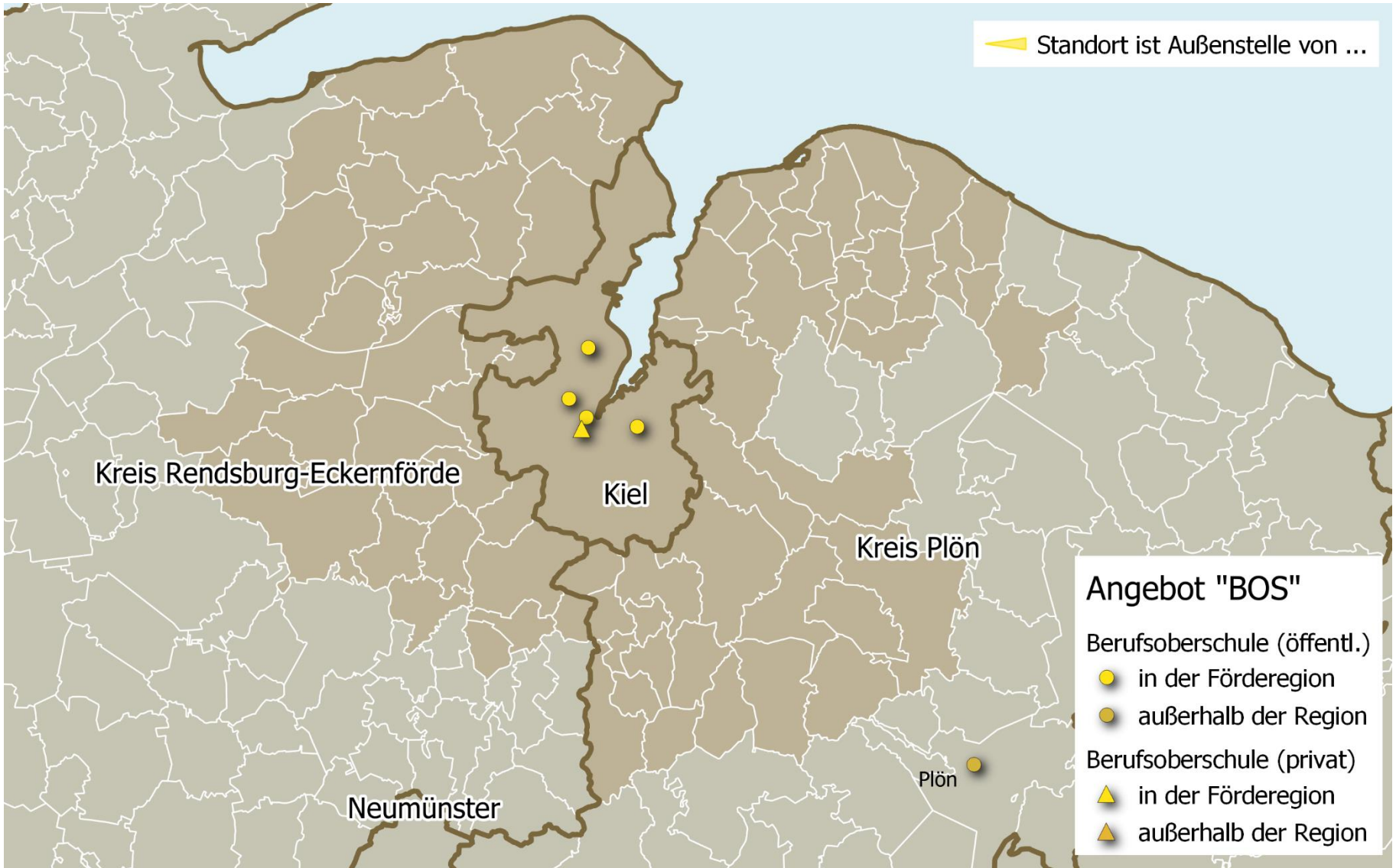
## Bildungsangebot „Berufsfachschule“

an Schulstandorten in der Förderregion – Schuljahr 2018/2019



## Bildungsangebot „Berufsoberschule“

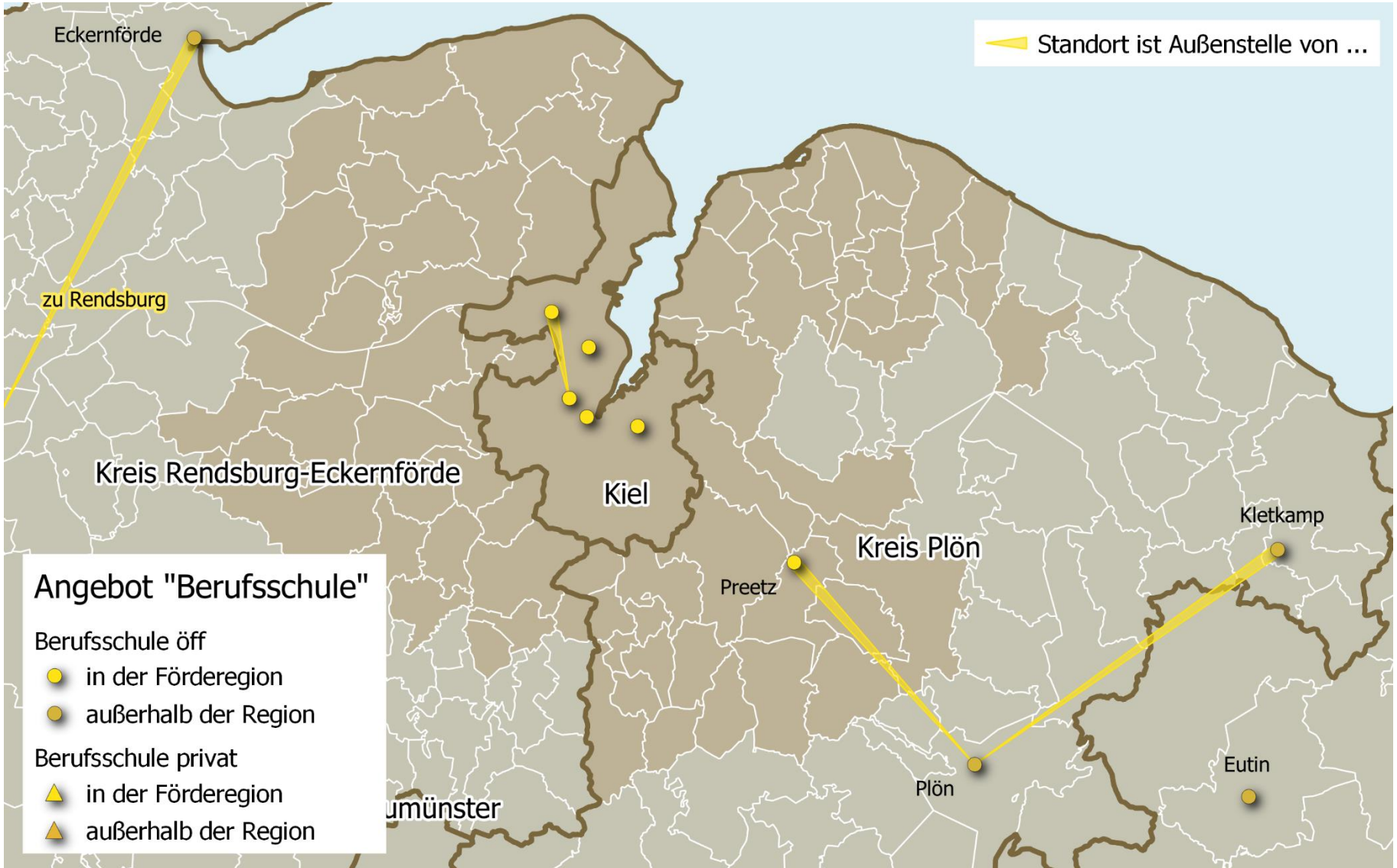
an Schulstandorten in der Förderregion – Schuljahr 2018/2019





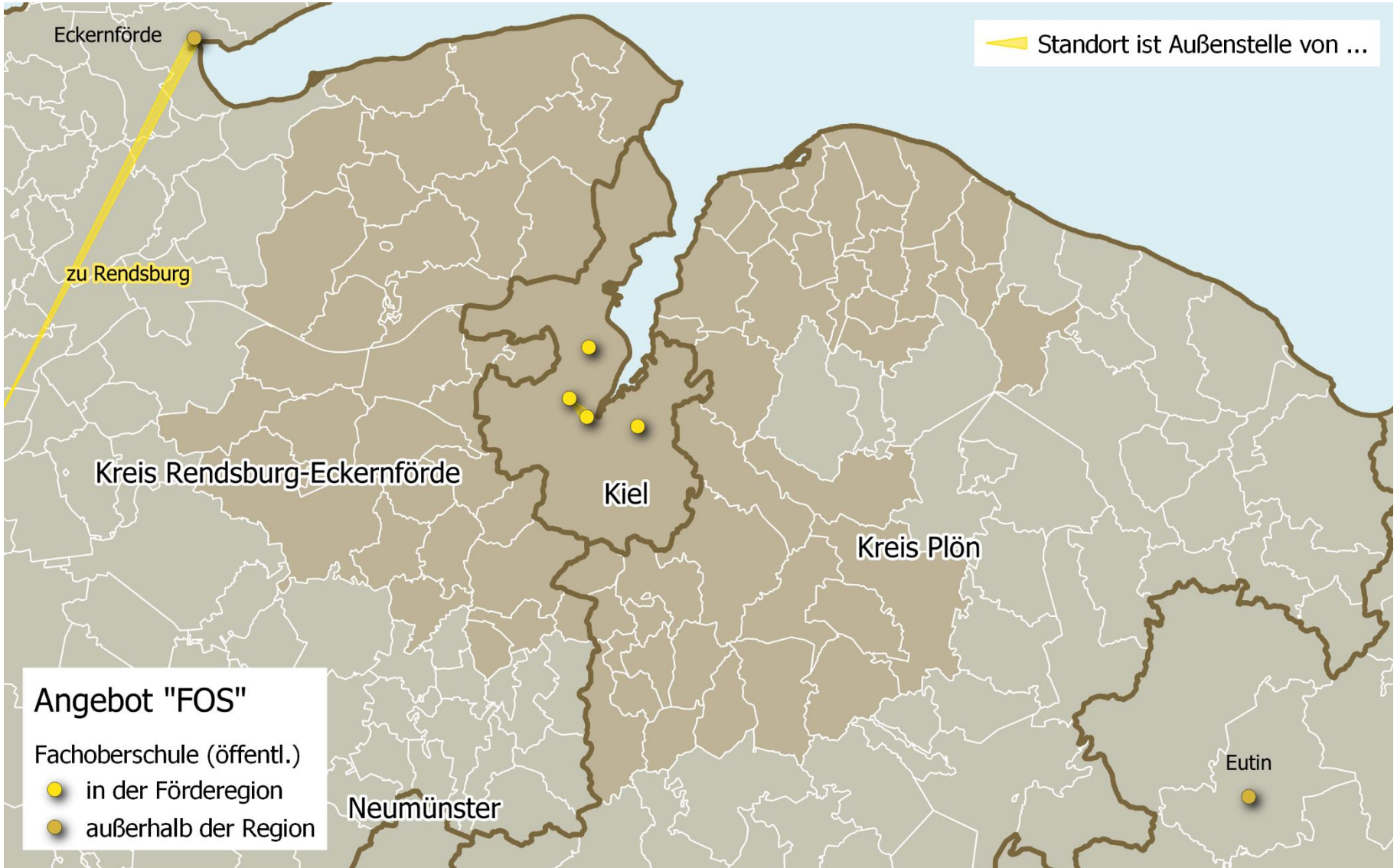
## Bildungsangebot „Berufsschule“

an Schulstandorten in der Förderregion – Schuljahr 2018/2019



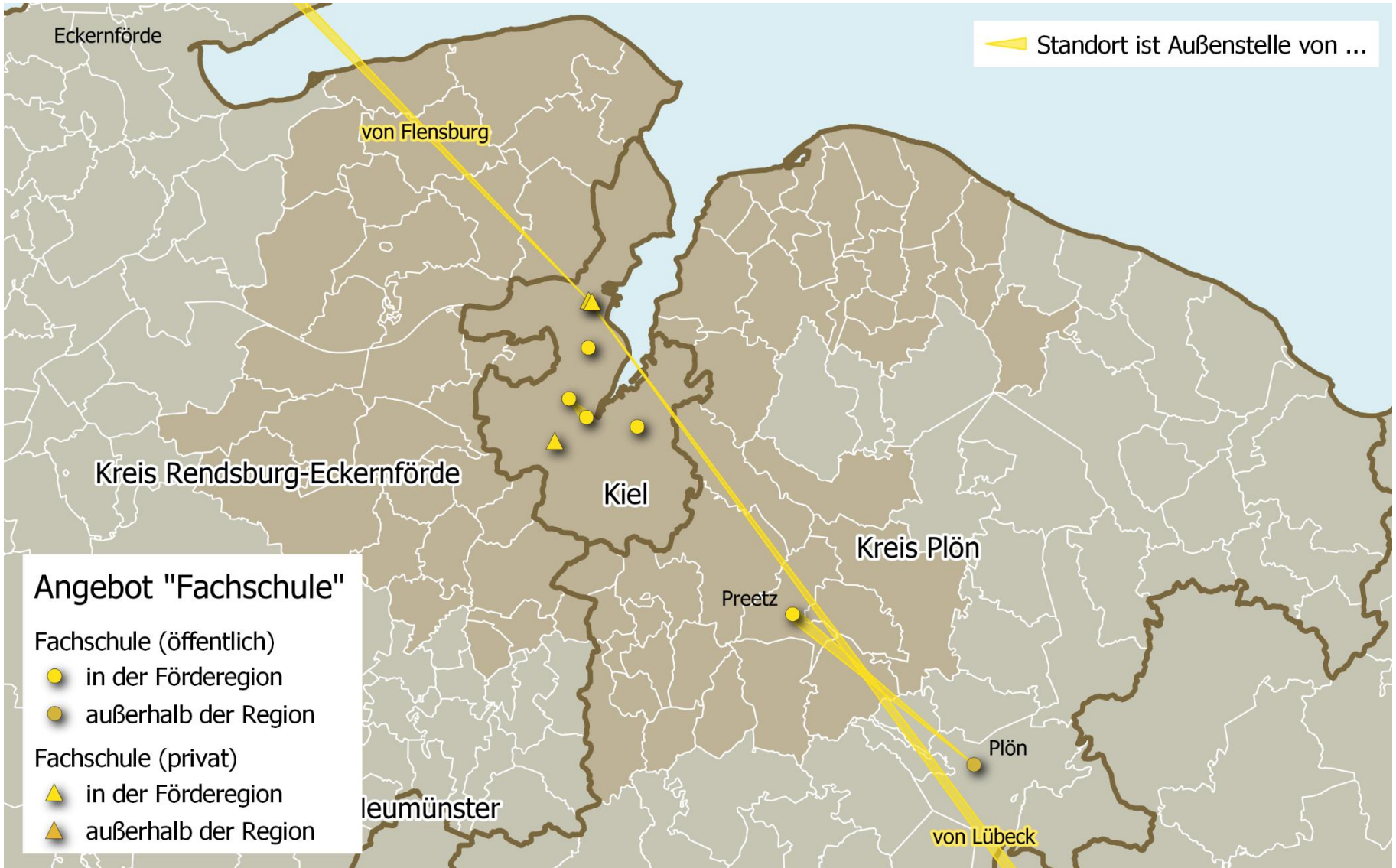
## Bildungsangebot „Fachoberschule“

an Schulstandorten in der Förderregion – Schuljahr 2018/2019



## Bildungsangebot „Fachschnle“

an Schulstandorten in der Förderegion – Schuljahr 2018/2019

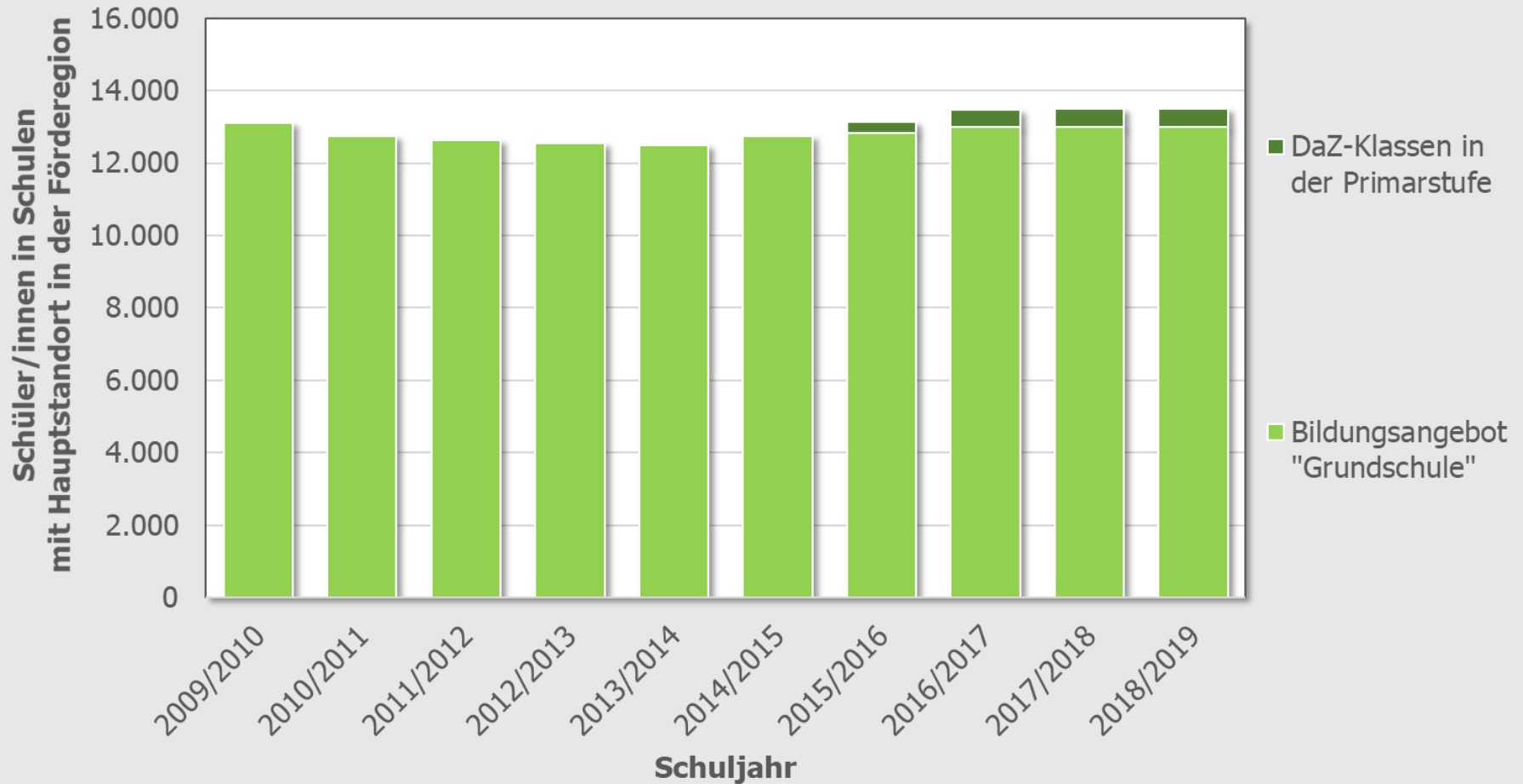




**Entwicklung der Zahl  
der Schüler/innen  
in der Vergangenheit**

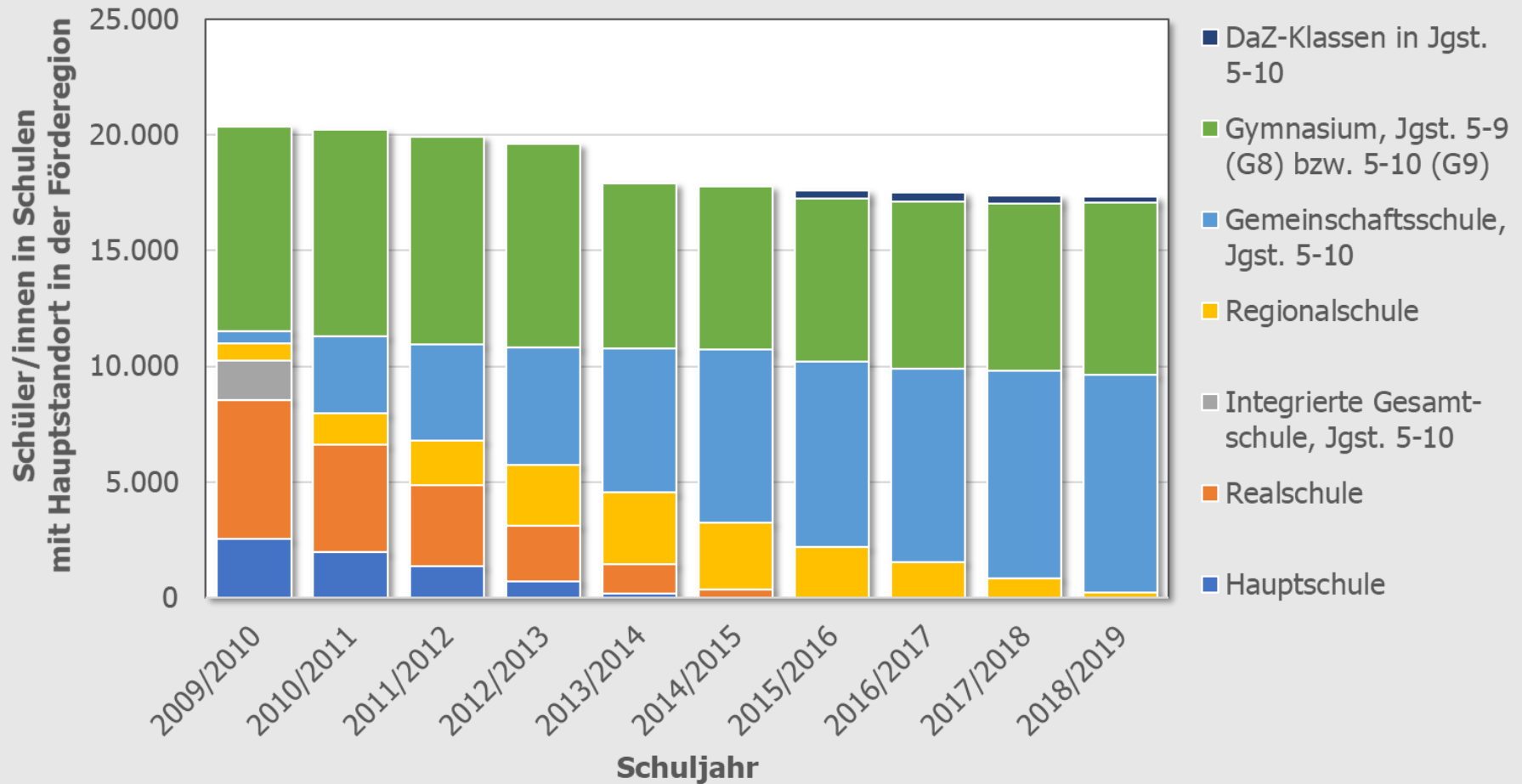
## Entwicklung der Zahl der Schüler/innen in der Primarstufe

### Öffentliche Schulen mit Hauptstandort in der Förderregion



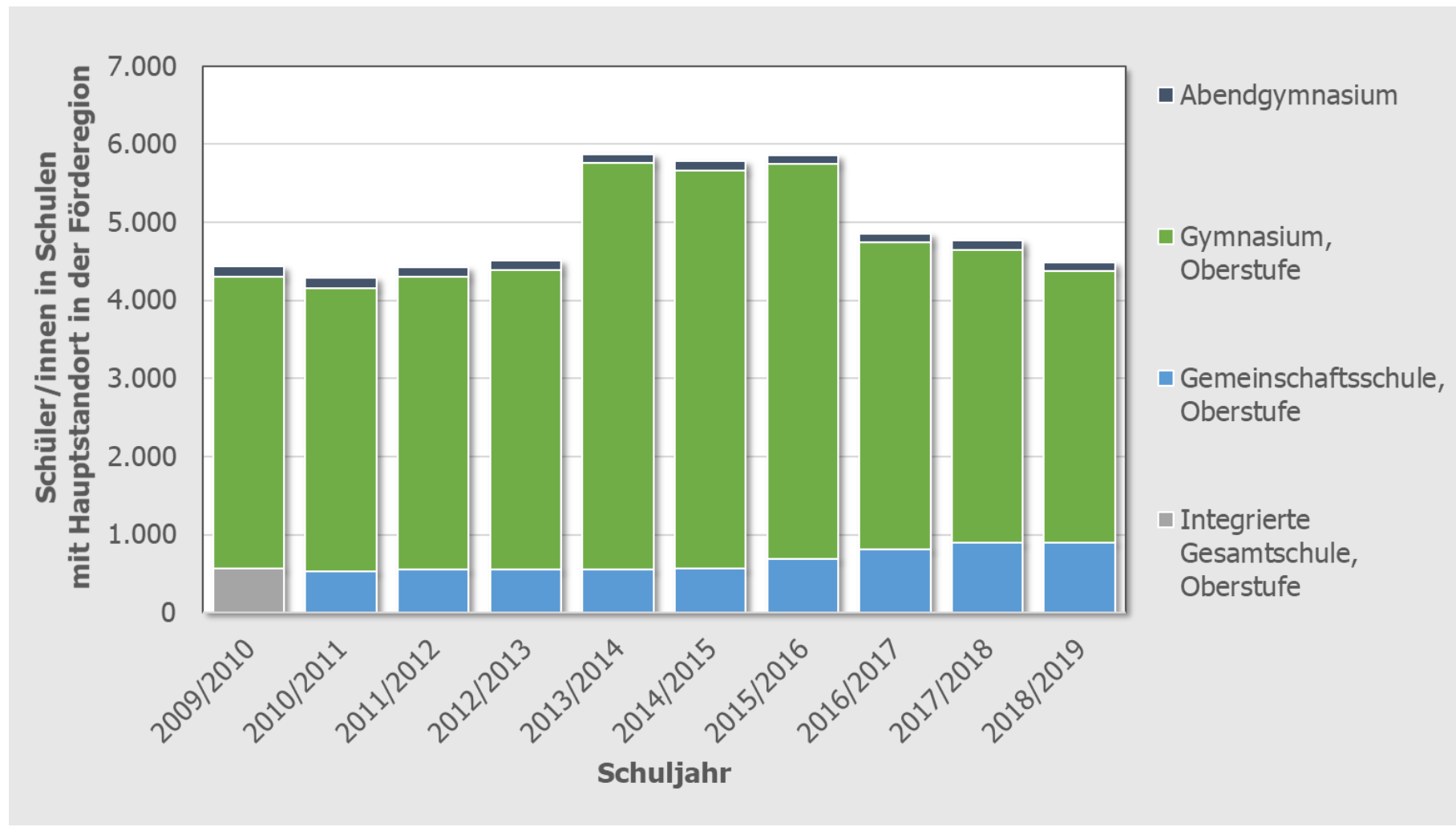
## Entwicklung der Zahl der Schüler/innen in der Sekundarstufe I

### Öffentliche Schulen mit Hauptstandort in der Förderregion



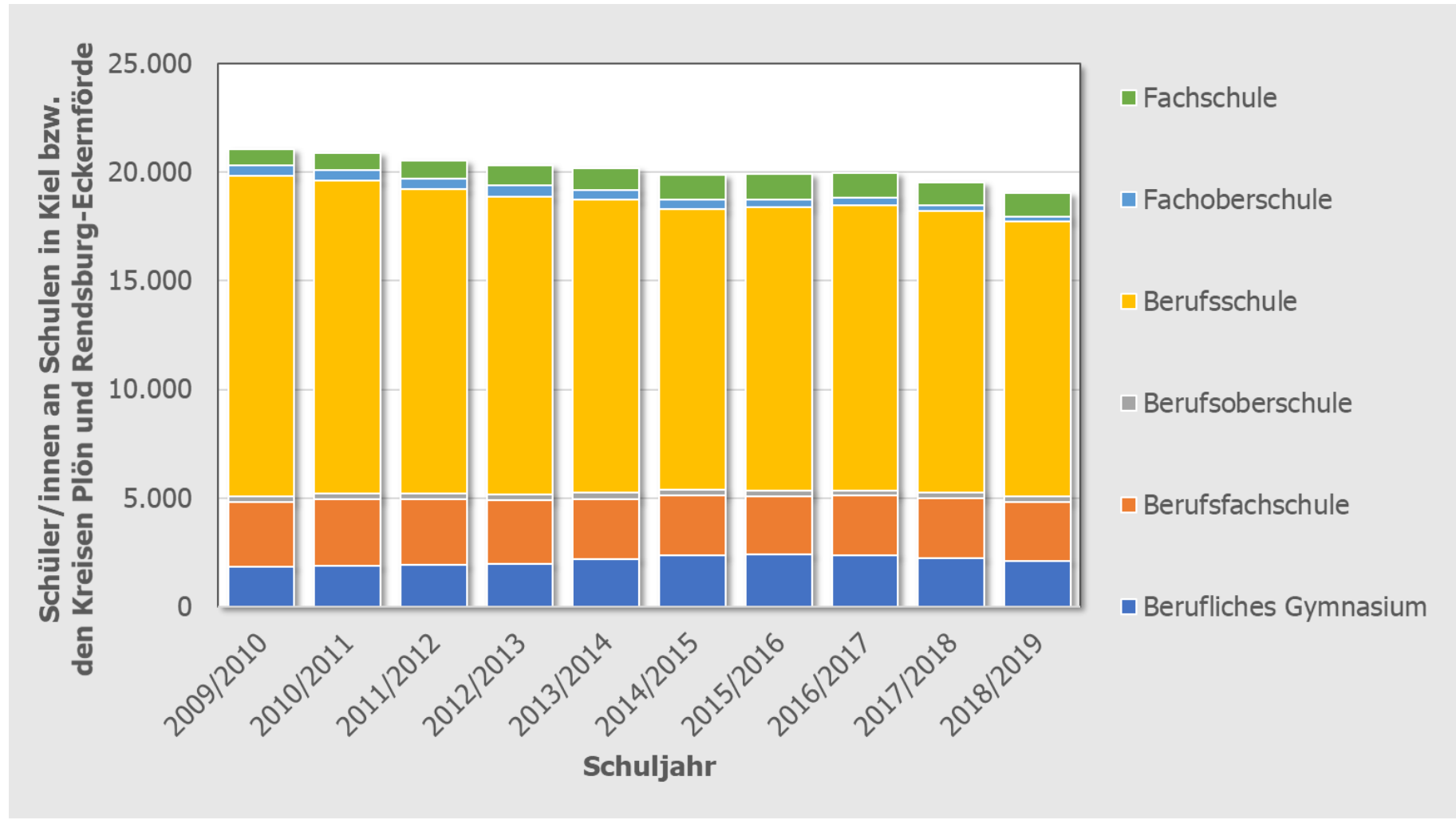
## Entwicklung der Zahl der Schüler/innen in der Sekundarstufe II

### Öffentliche Schulen mit Hauptstandort in der Förderregion



## Entwicklung der Zahl der Schüler/innen in den beruflichen Schulen

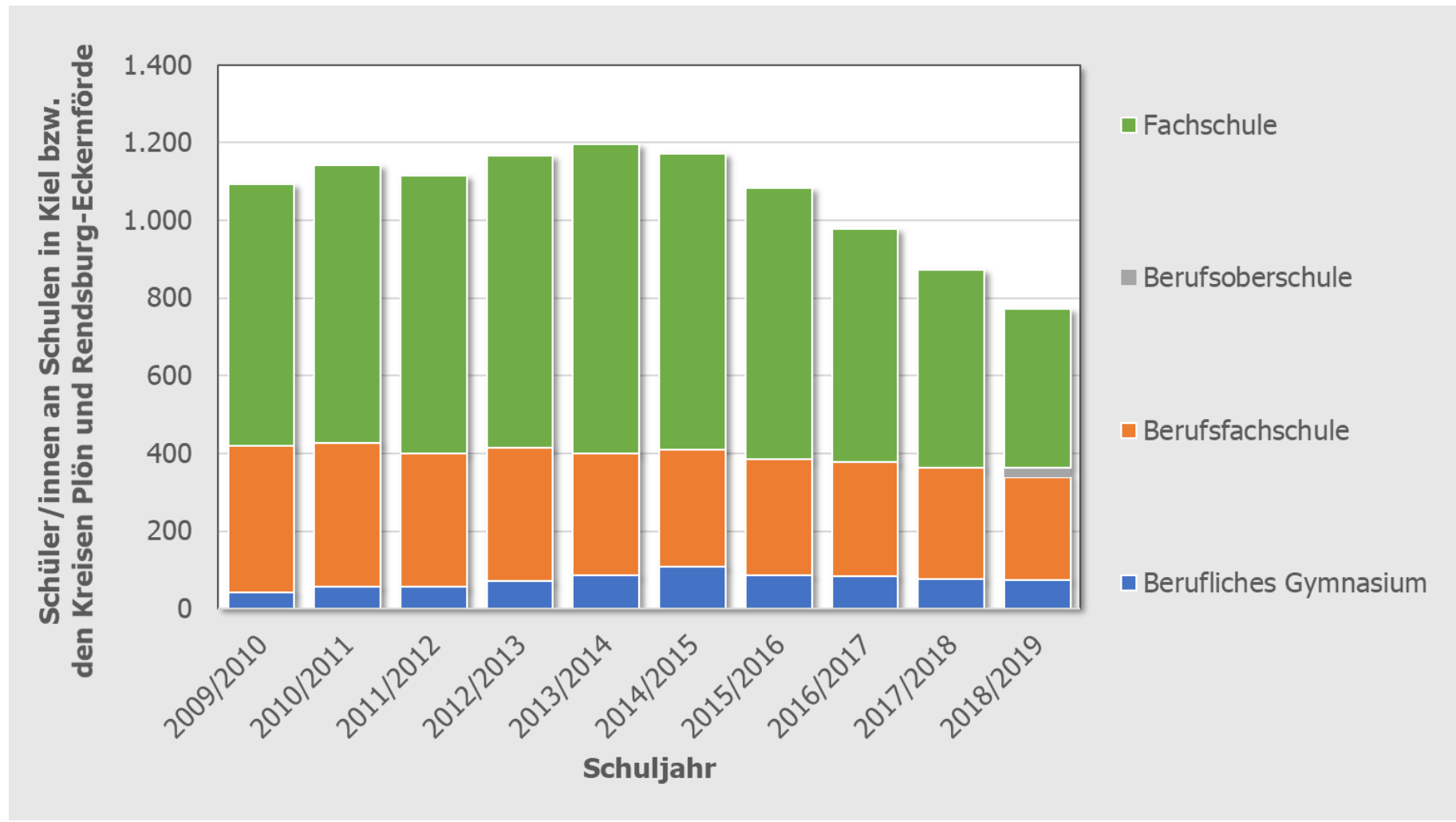
Öffentliche Schulen mit Hauptstandort in Kiel, Kreis Plön oder Kreis RD-ECK



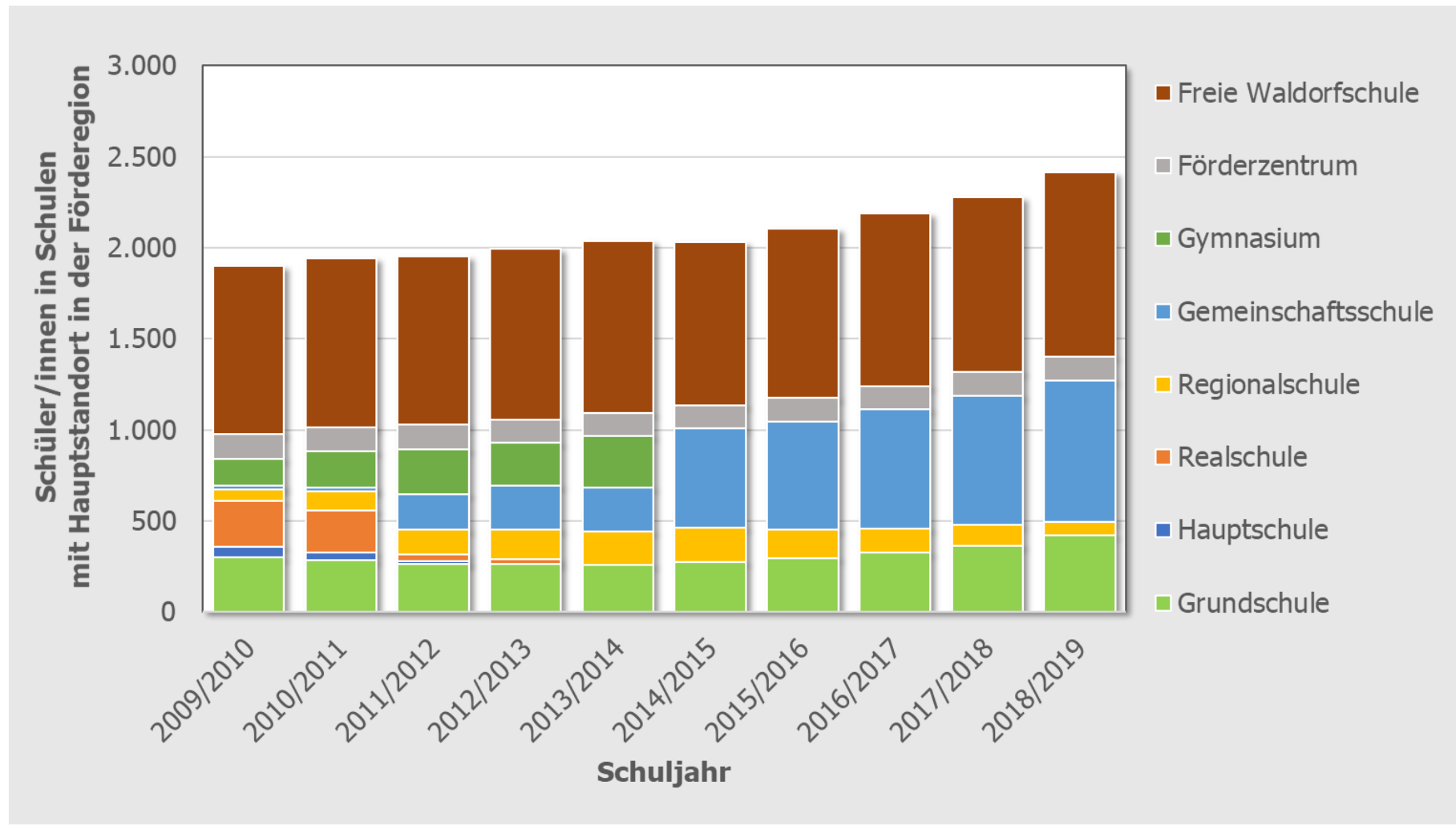


## Entwicklung der Zahl der Schüler/innen in den beruflichen Schulen

Private Schulen mit Hauptstandort in Kiel, Kreis Plön oder Kreis RD-ECK



## Entwicklung der Zahl der Schüler/innen in den allg.-bild. Schulen Private Schulen mit Hauptstandort in der Förderregion



A large, light blue, stylized letter 'S' graphic is centered on the page. It has a thick, rounded appearance with a slight shadow effect, giving it a three-dimensional look. The background is a solid, medium blue color.

**Ströme  
von Schüler/innen  
in der Region**

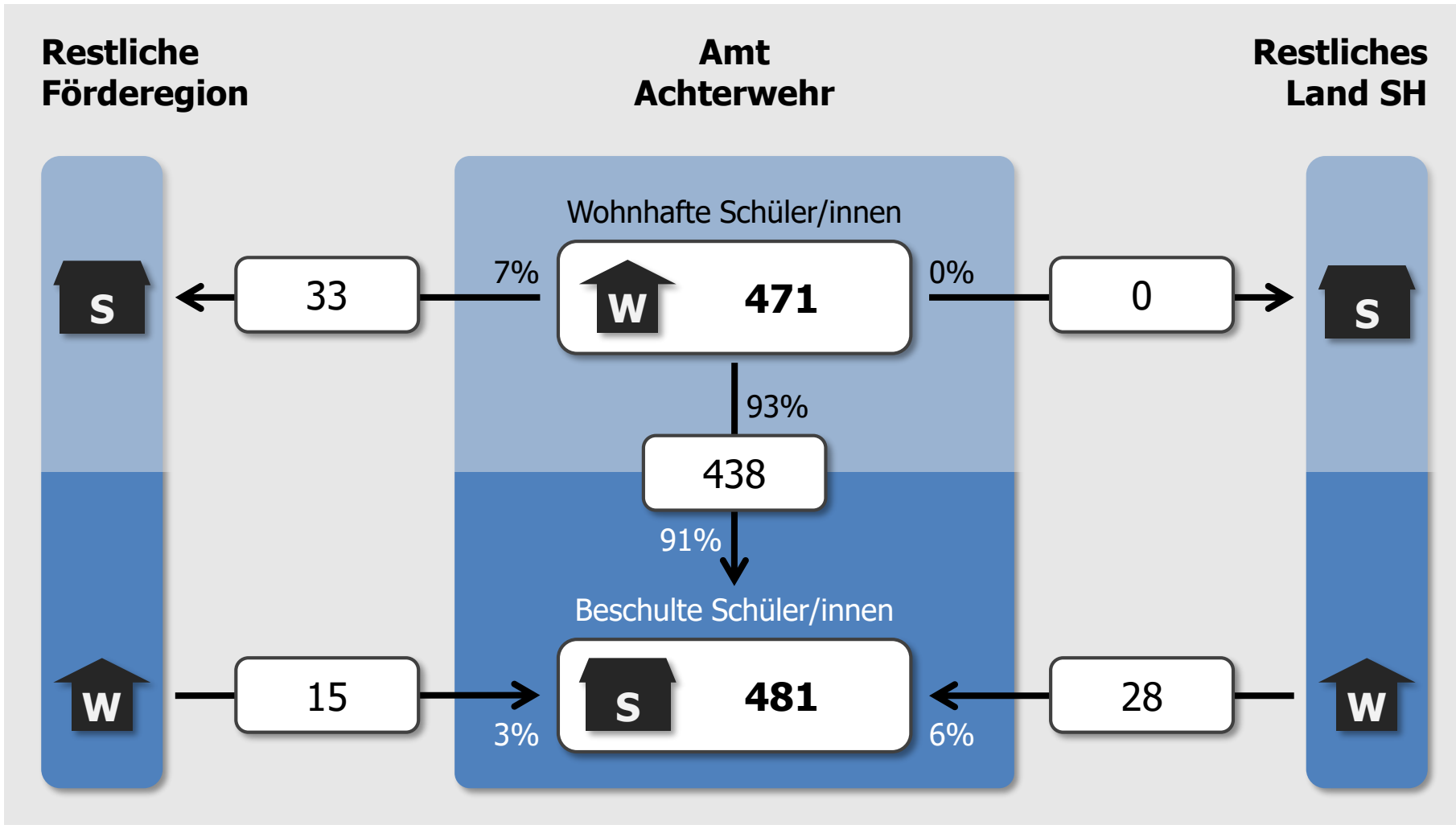
# Grundschule

## Schulträger der Grundschulen in der Förderregion



# Amt Achterwehr

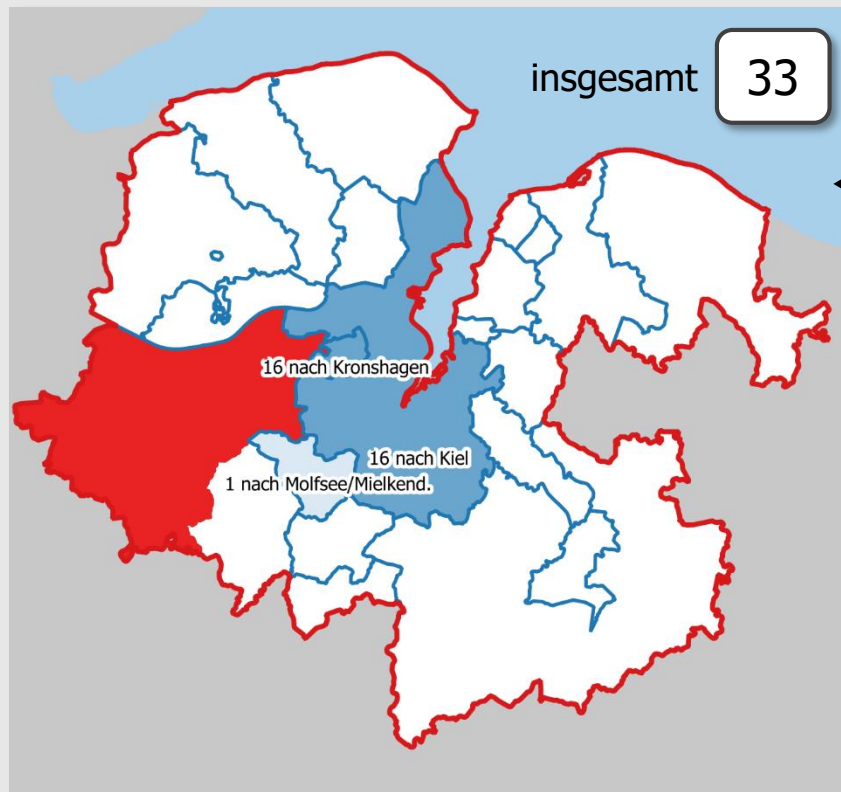
## Grundschule



## Amt Achterwehr

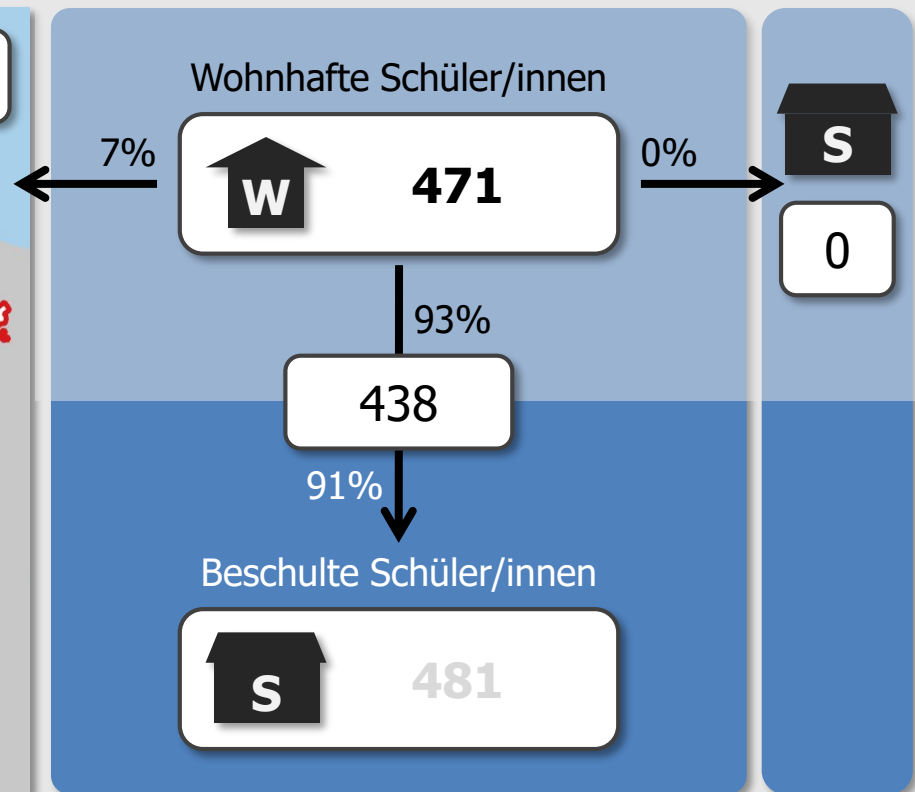
### Grundschule

#### Ströme zu Schulen anderer Träger in der Förderregion



#### Amt Achterwehr

#### Restliches Land SH



## **Amt Achterwehr**

### Grundschule

#### **Ströme zu Schulen anderer Träger in der Förderregion** (mind. 3 Schüler/innen)

zur Grundschule Gemeinde Kronshagen	16 Schüler/innen
zur Uwe-Jens-Lornsen-Schule, Kiel	3 Schüler/innen
zur Schule am Heidenberger Teich, Kiel	3 Schüler/innen
zur Gorch-Fock-Schule, Kiel	3 Schüler/innen

#### **Ströme zu Schulen anderer Träger außerhalb Förderregion** (mind. 3 Schüler/innen)

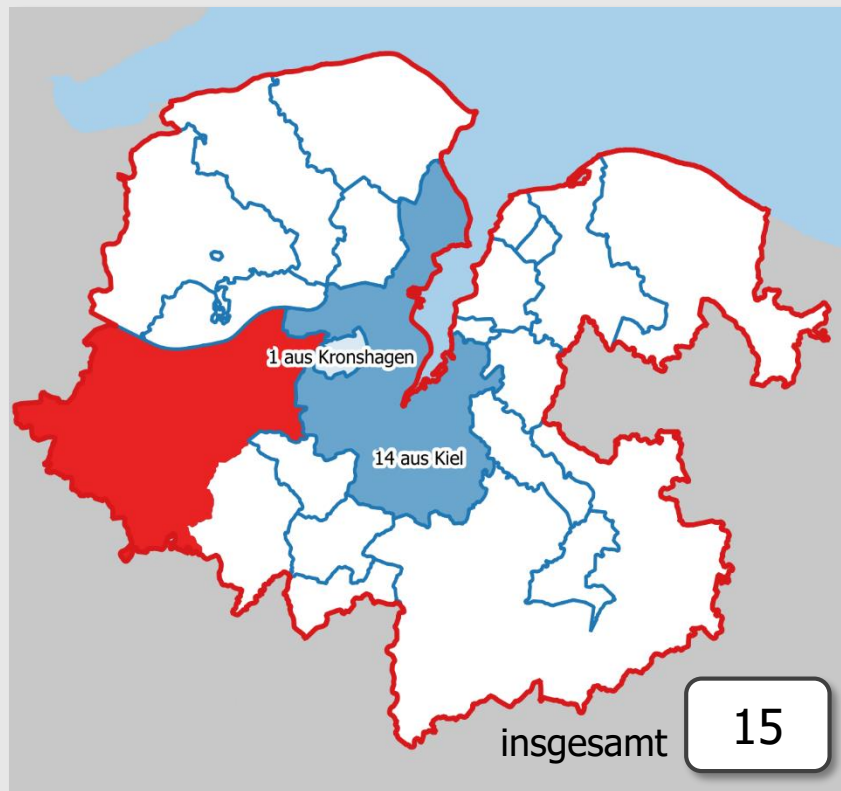
keine Einzelströme mit mindestens 3 Schüler/innen



## Amt Achterwehr

### Grundschule

#### Ströme aus Gebieten anderer Träger in der Förderregion



#### Amt Achterwehr

#### Restliches Land SH

Wohnhafte Schüler/innen



471

93%

438

91%

Beschulte Schüler/innen



481



28

3%

6%

## **Amt Achterwehr**

### Grundschule

#### **Ströme aus Gebieten anderer Träger in der Förderregion** (mind. 3 Schüler/innen)

zur Regenbogenschule, Quarnbek

15 Schüler/innen

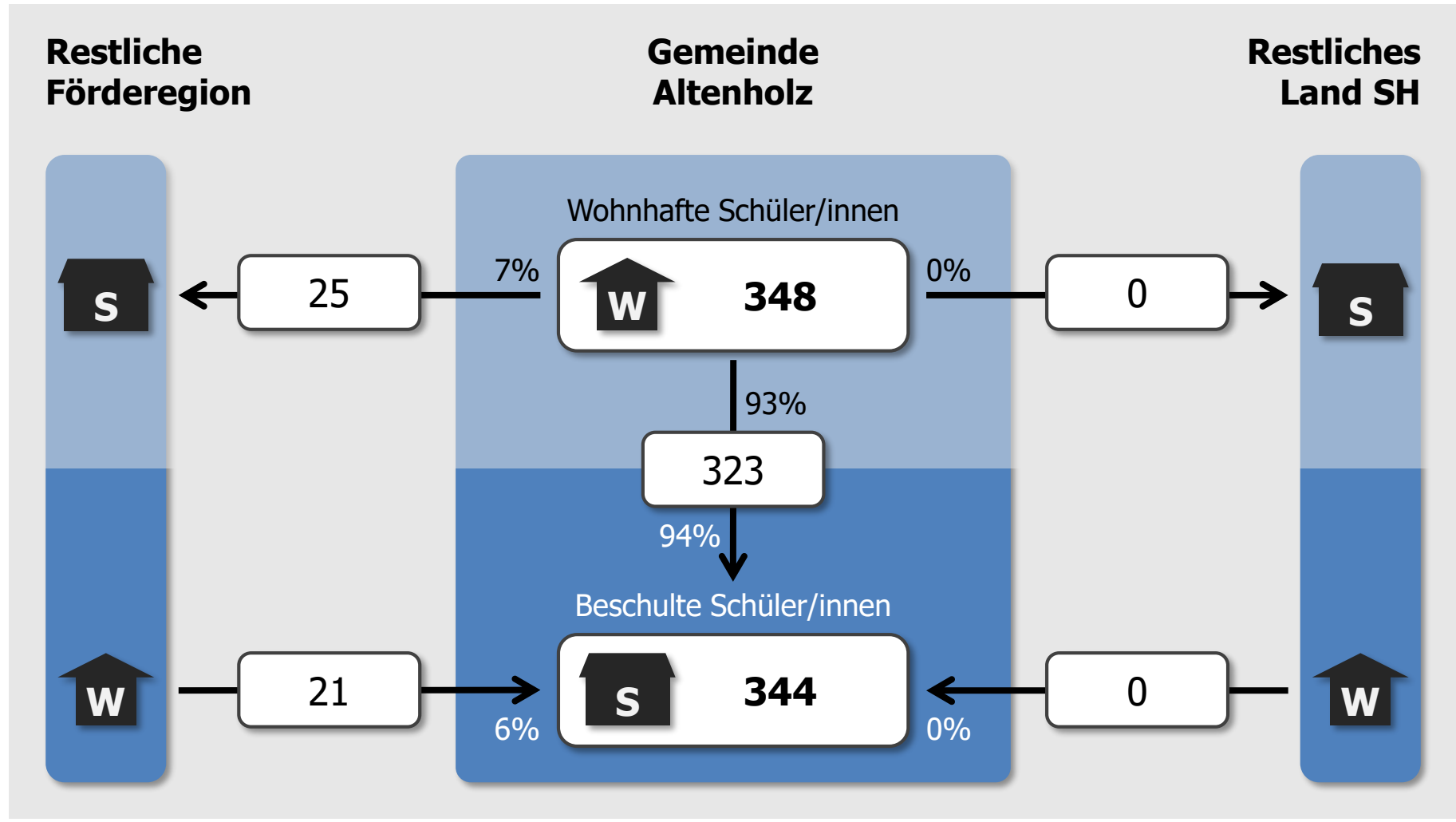
#### **Ströme aus Gebieten anderer Träger außerhalb Förderregion** (mind. 3 Schüler/innen)

zur Grundschule Amt Achterwehr Bredenbek

28 Schüler/innen

**Gemeinde Altenholz**

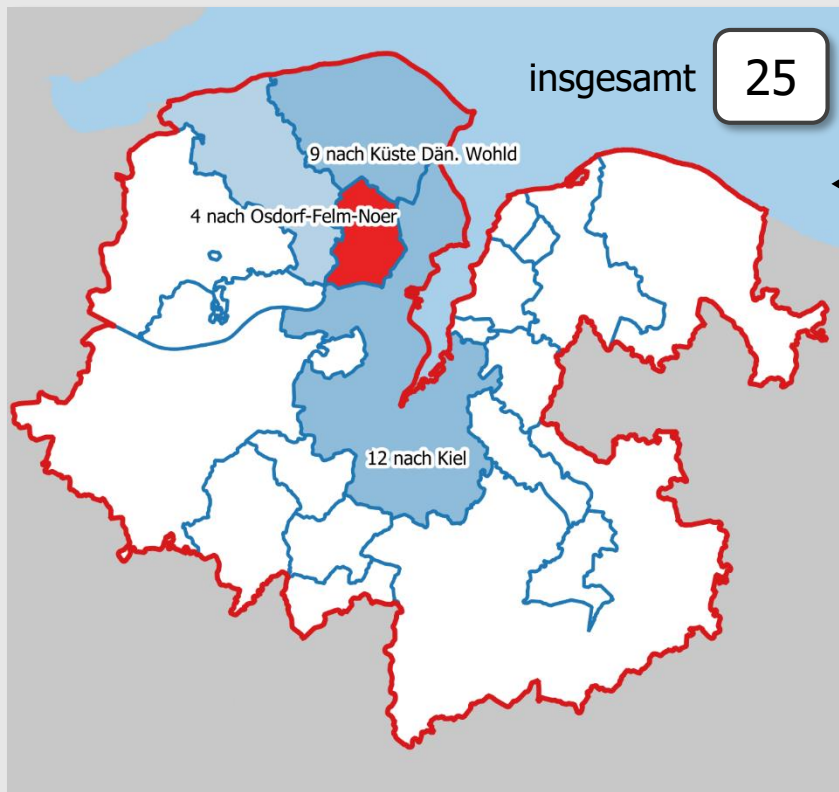
## Grundschule



## Gemeinde Altenholz

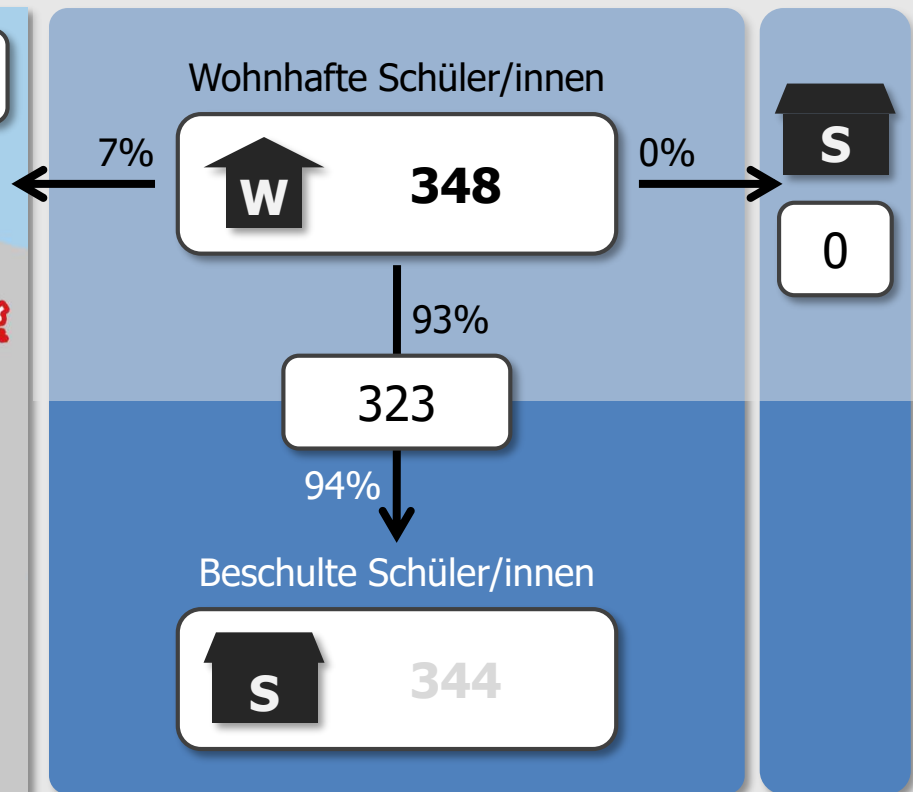
### Grundschule

#### Ströme zu Schulen anderer Träger in der Förderregion



#### Gemeinde Altenholz

#### Restliches Land SH



## **Gemeinde Altenholz**

### Grundschule

#### **Ströme zu Schulen anderer Träger in der Förderregion** (mind. 3 Schüler/innen)

zur Grundschule Dänischenhagen	8 Schüler/innen
zur Grundschule Holtenau, Kiel	5 Schüler/innen
zur Grundschule Osdorf	4 Schüler/innen
zur Schule am Sonderburger Platz, Kiel	3 Schüler/innen

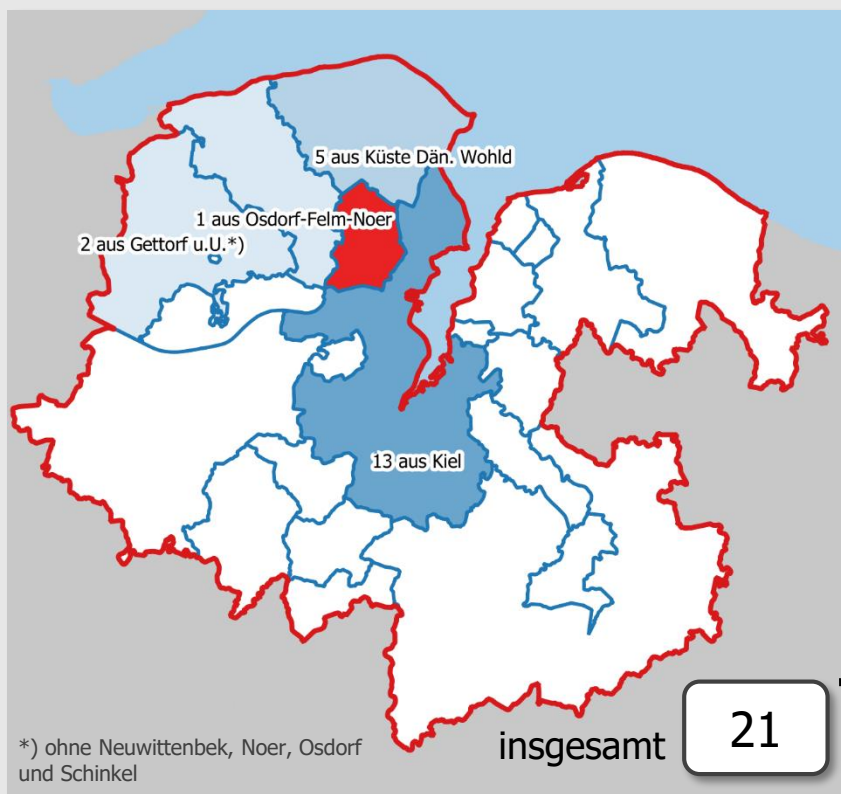
#### **Ströme zu Schulen anderer Träger außerhalb Förderregion** (mind. 3 Schüler/innen)

keine Einzelströme mit mindestens 3 Schüler/innen

# Gemeinde Altenholz

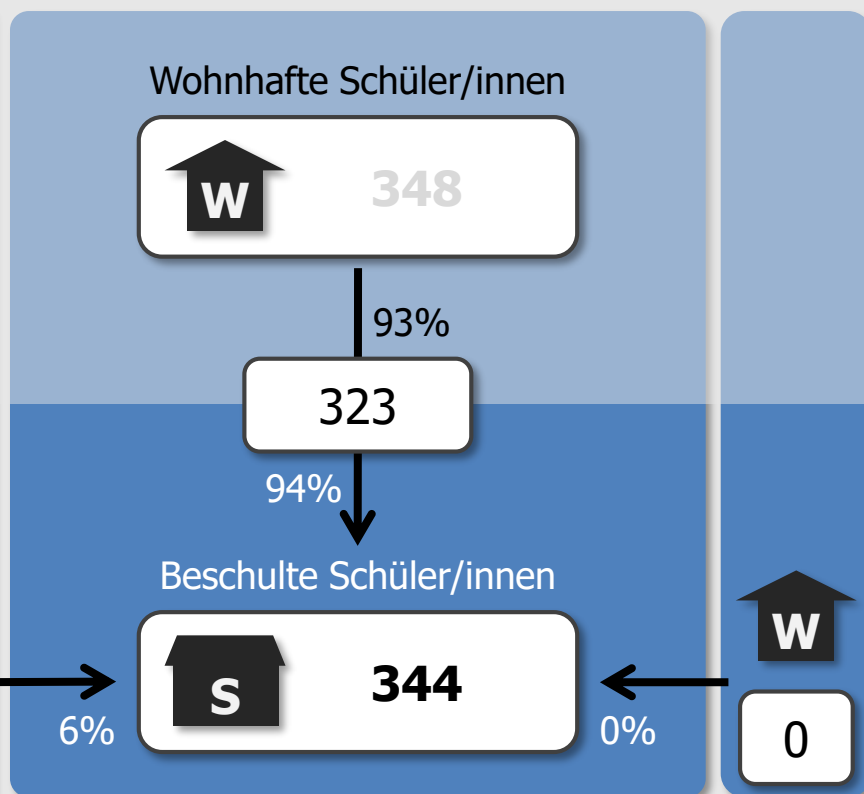
## Grundschule

### Ströme aus Gebieten anderer Träger in der Förderregion



### Gemeinde Altenholz

### Restliches Land SH



## **Gemeinde Altenholz**

### Grundschule

#### **Ströme aus Gebieten anderer Träger in der Förderregion** (mind. 3 Schüler/innen)

zur Claus-Rixen-Schule, Altenholz

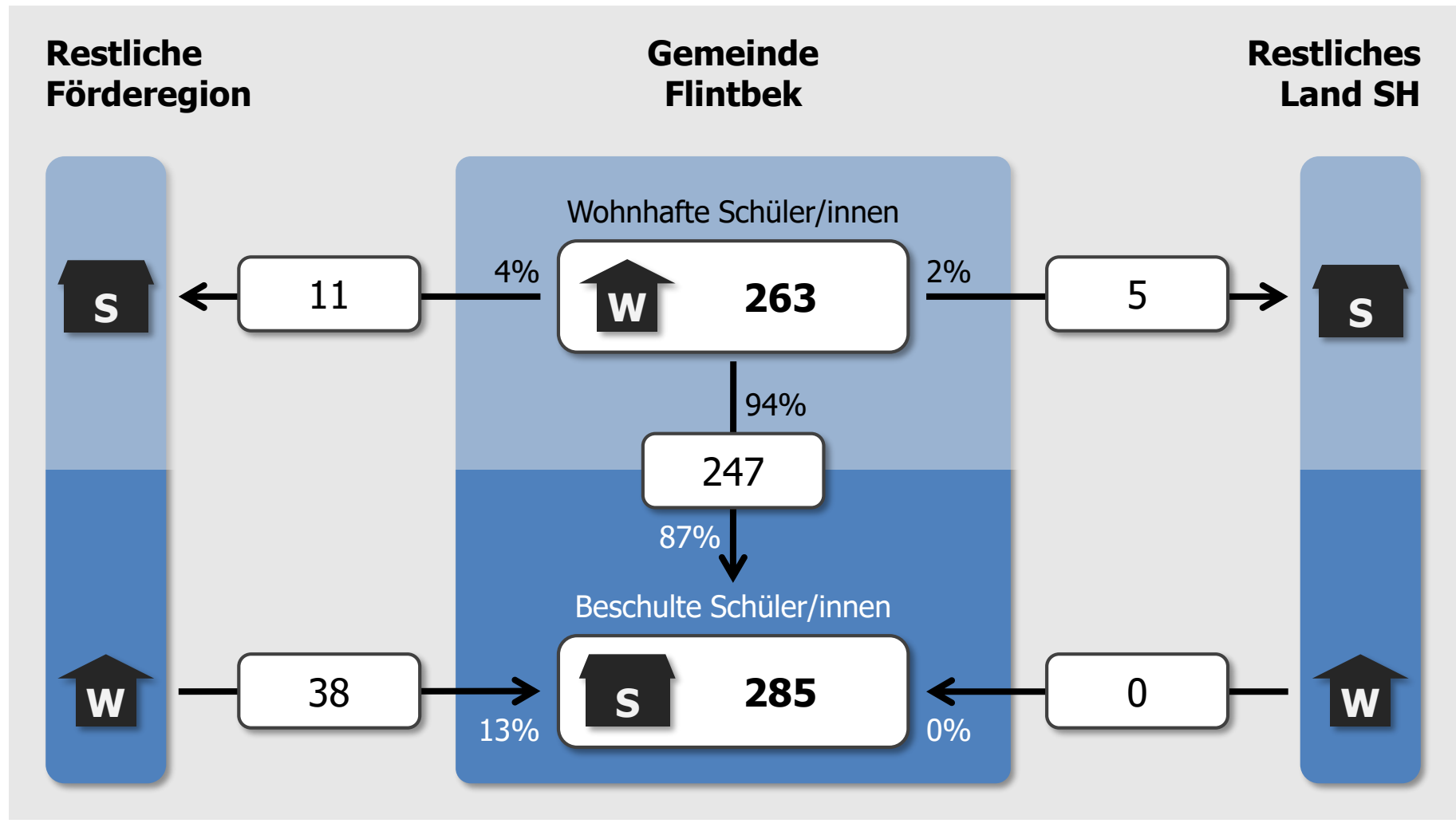
21 Schüler/innen

#### **Ströme aus Gebieten anderer Träger außerhalb Förderregion** (mind. 3 Schüler/innen)

keine Einzelströme mit mindestens 3 Schüler/innen

**Gemeinde Flintbek**

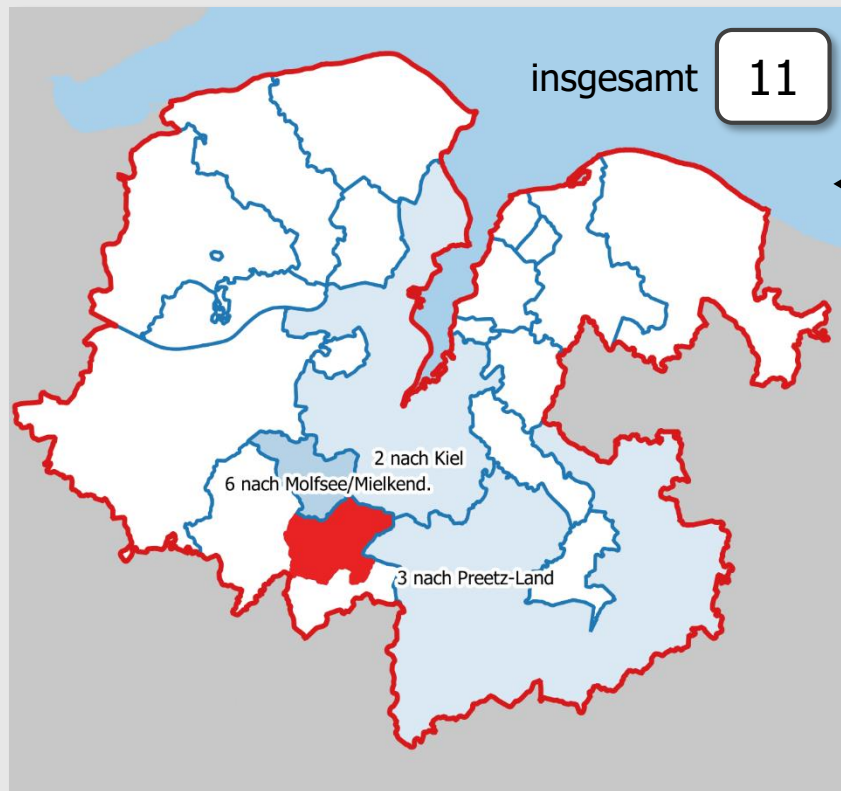
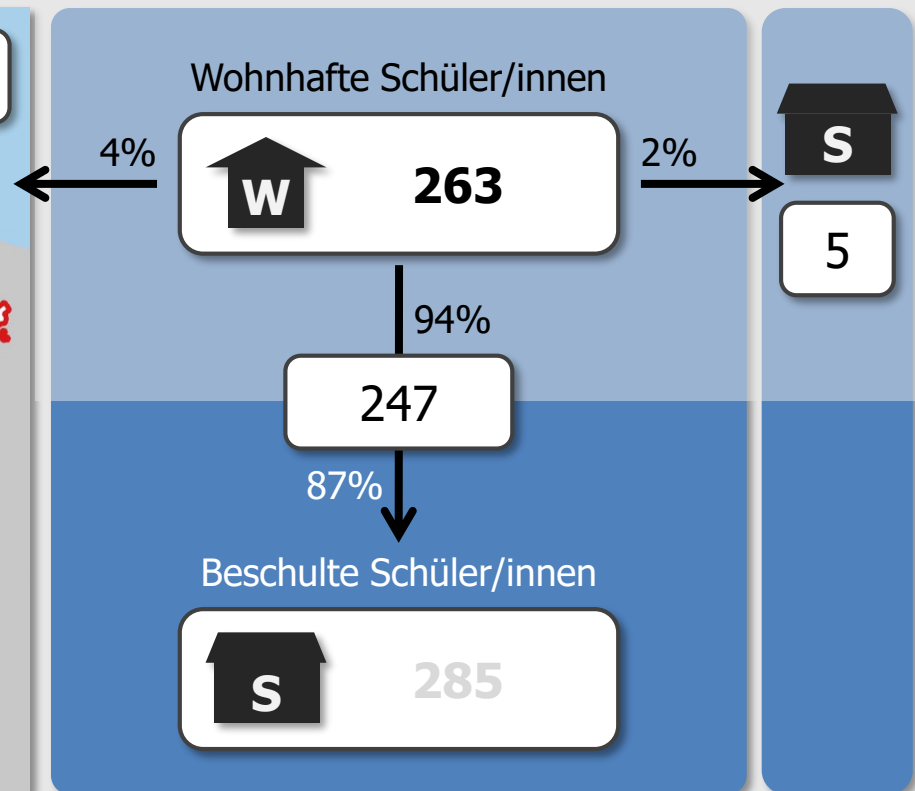
## Grundschule





**Gemeinde Flintbek**

## Grundschule

**Ströme zu Schulen  
anderer Träger in der Förderregion****Gemeinde  
Flintbek****Restliches  
Land SH**

## **Gemeinde Flintbek**

### Grundschule

#### **Ströme zu Schulen anderer Träger in der Förderregion** (mind. 3 Schüler/innen)

zur Grundschule Eidertal, Molfsee

6 Schüler/innen

zur Grundschule Barkauer Land, Kirchbarkau

3 Schüler/innen

#### **Ströme zu Schulen anderer Träger außerhalb Förderregion** (mind. 3 Schüler/innen)

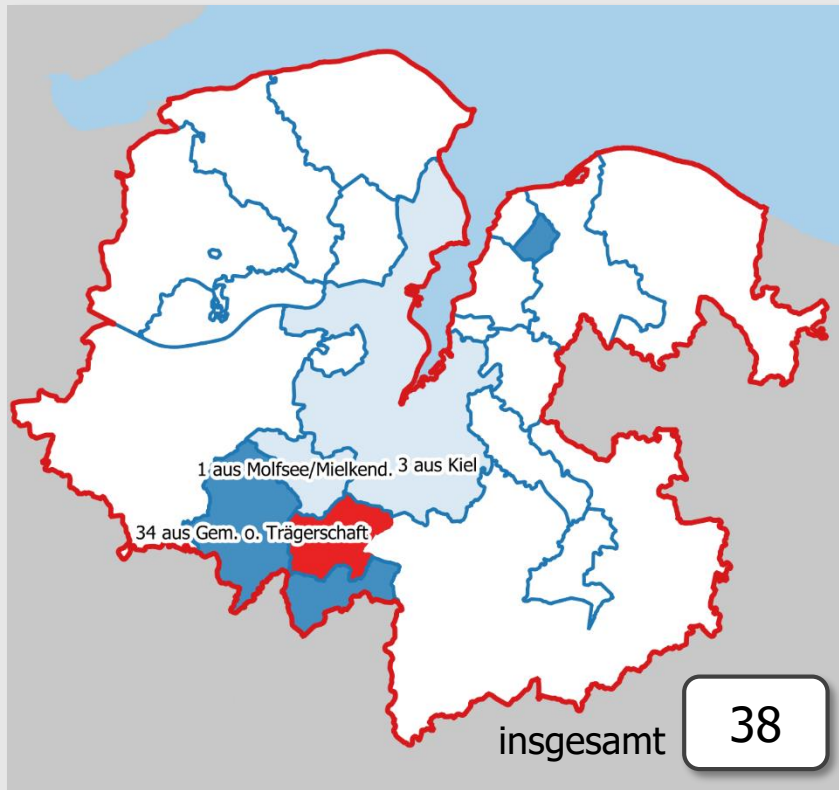
zur Lindenschule, Bordesholm

4 Schüler/innen

# Gemeinde Flintbek

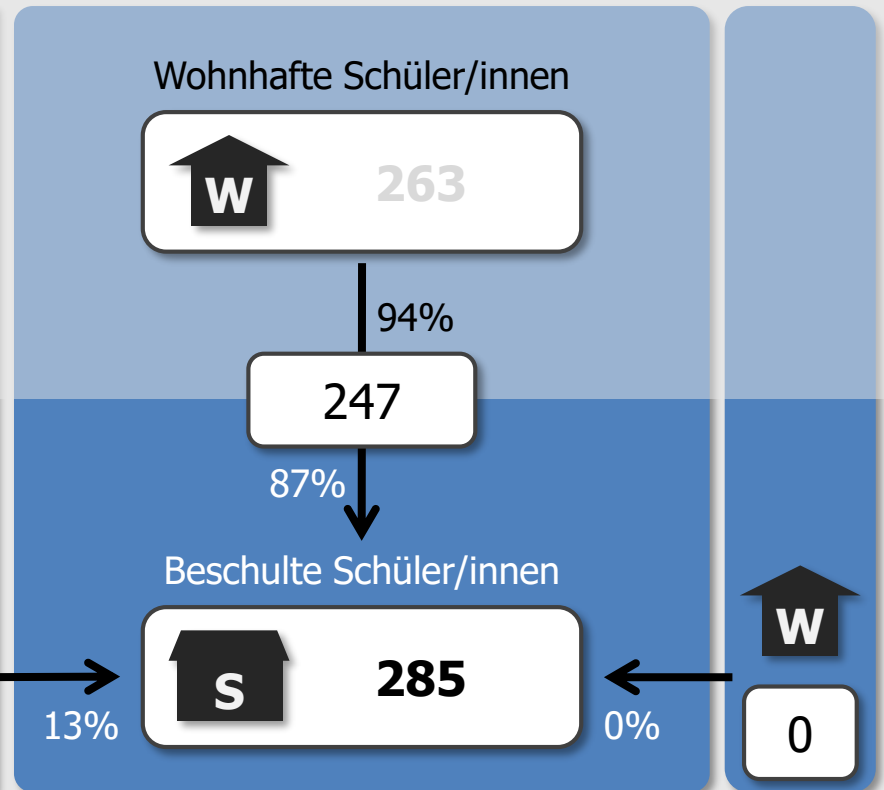
## Grundschule

### Ströme aus Gebieten anderer Träger in der Förderregion



### Gemeinde Flintbek

### Restliches Land SH



## **Gemeinde Flintbek**

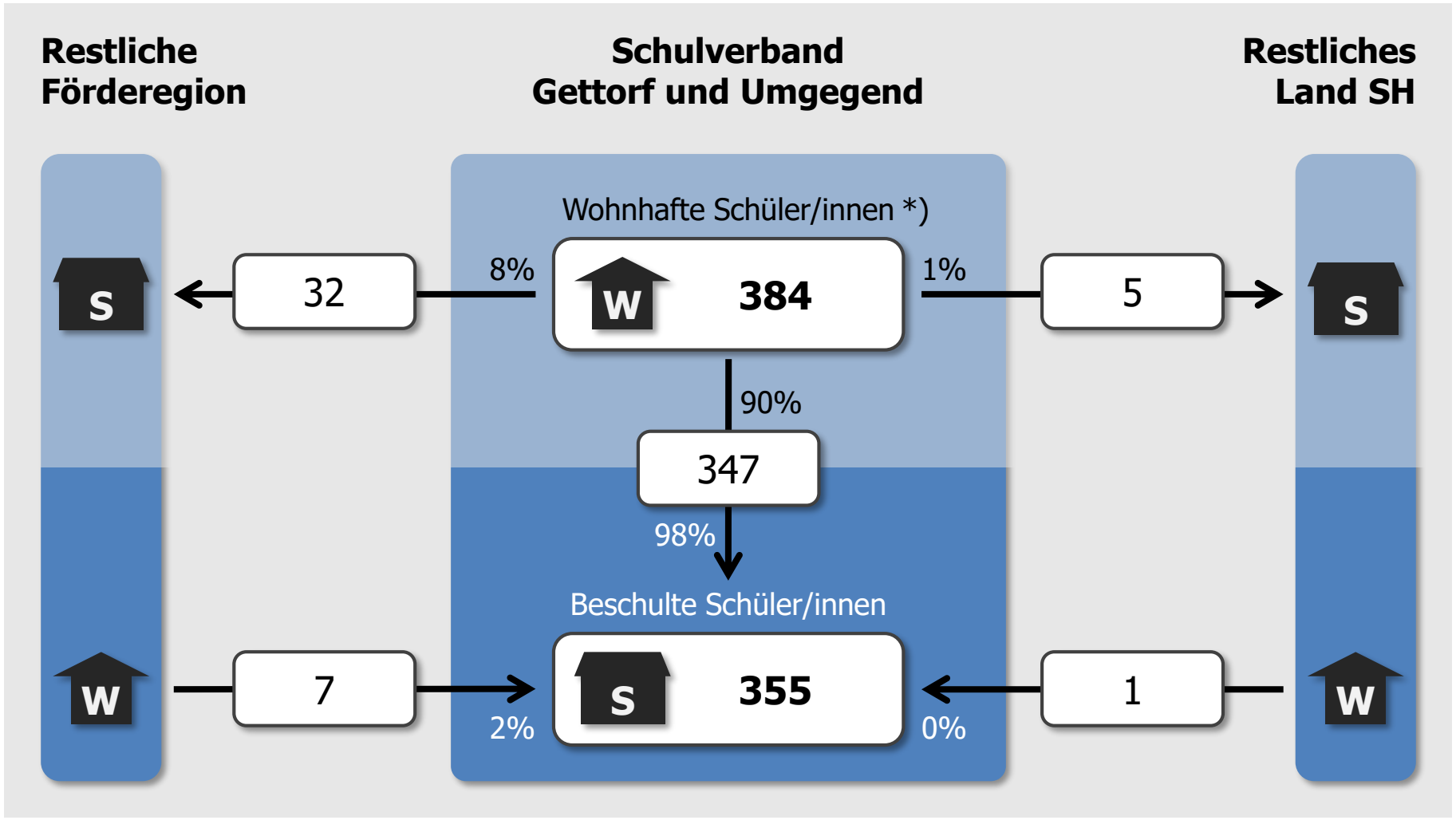
### Grundschule

**Ströme aus Gebieten anderer Träger in der Förderregion** (mind. 3 Schüler/innen)  
zur Schule am Eiderwald Flintbek 38 Schüler/innen

**Ströme aus Gebieten anderer Träger außerhalb Förderregion** (mind. 3 Schüler/innen)  
keine Einzelströme mit mindestens 3 Schüler/innen

# Schulverband Gettorf und Umgegend

## Grundschule

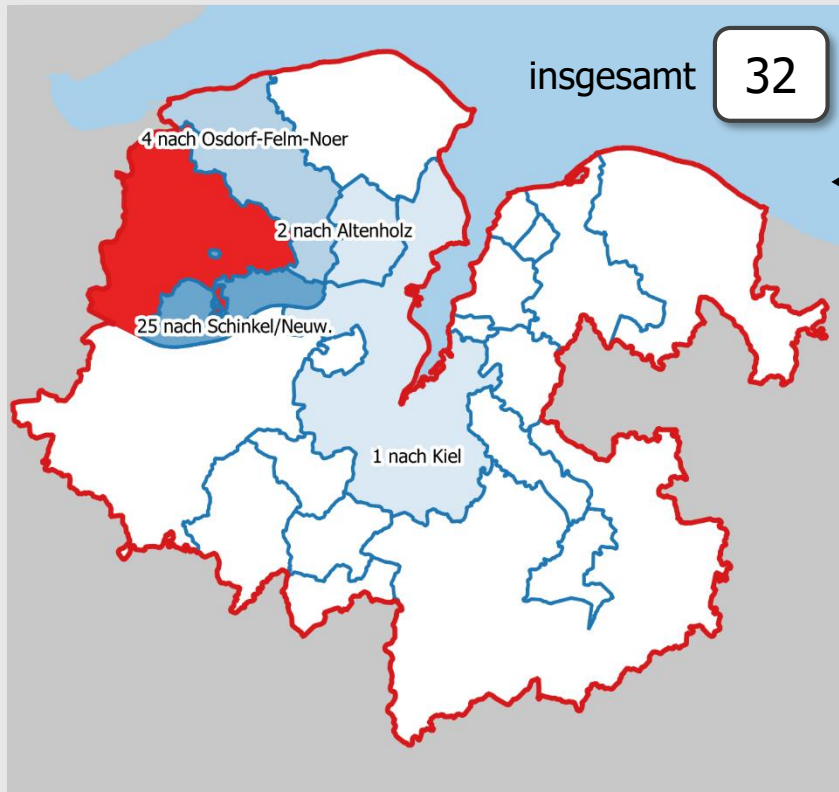


\*) ohne Neuwittenbek, Noer, Osdorf und Schinkel

# Schulverband Gettorf und Umgegend

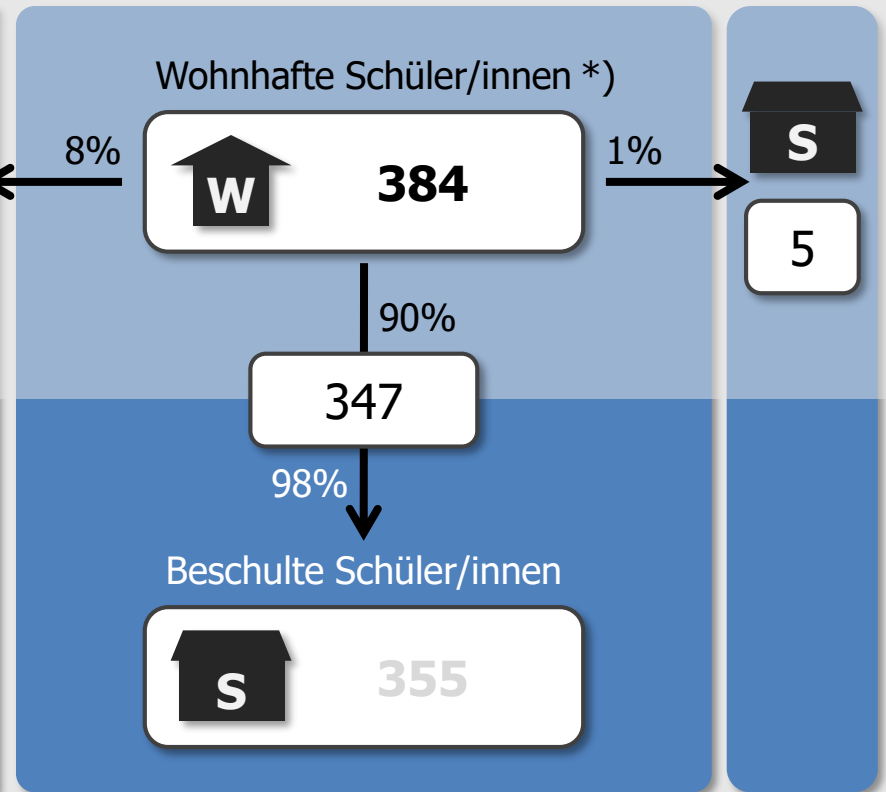
## Grundschule

### Ströme zu Schulen anderer Träger in der Förderregion



### Schulverband Gettorf und Umgegend

### Restliches Land SH



\*) ohne Neuwittenbek, Noer, Osdorf und Schinkel

## **Schulverband Gettorf und Umgegend**

### Grundschule

#### **Ströme zu Schulen anderer Träger in der Förderregion** (mind. 3 Schüler/innen)

zur GS am Nord-Ostsee-Kanal, Schinkel

25 Schüler/innen

zur Grundschule Osdorf

4 Schüler/innen

#### **Ströme zu Schulen anderer Träger außerhalb Förderregion** (mind. 3 Schüler/innen)

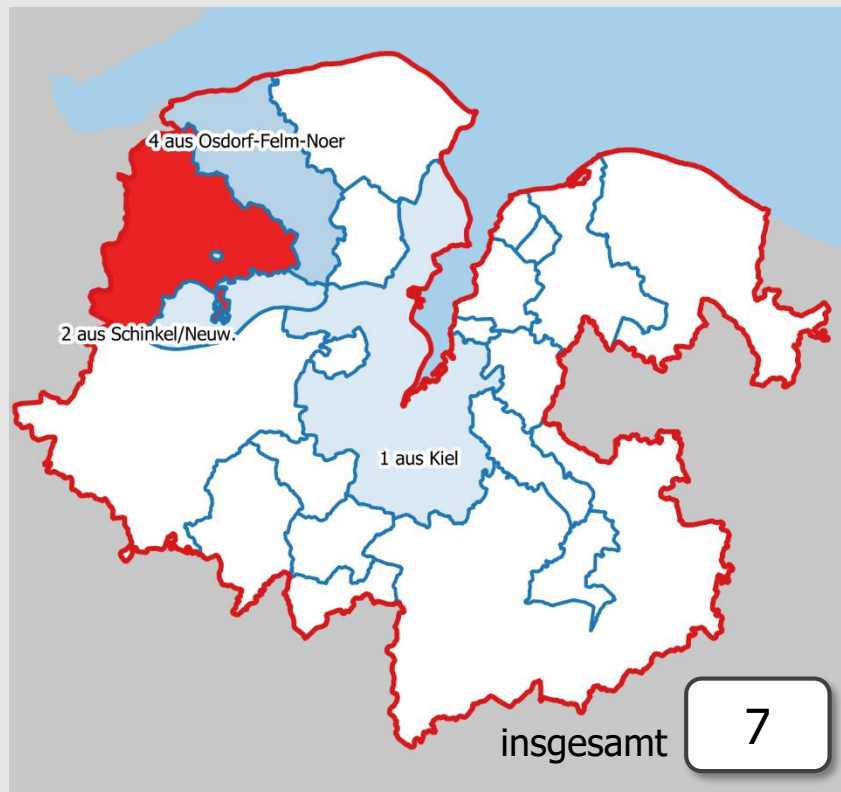
zur Schule am See, Holtsee

3 Schüler/innen

## Schulverband Gettorf und Umgegend

### Grundschule

#### Ströme aus Gebieten anderer Träger in der Förderregion



#### Schulverband Gettorf und Umgegend

#### Restliches Land SH

Wohnhafte Schüler/innen \*)

**W** 384

90%

347

98%

Beschulte Schüler/innen

**S** 355

2%

0%

**W**

1

\*) ohne Neuwittenbek, Noer, Osdorf und Schinkel



## **Schulverband Gettorf und Umgegend**

### Grundschule

#### **Ströme aus Gebieten anderer Träger in der Förderregion** (mind. 3 Schüler/innen)

zur Parkschule Gettorf, Gettorf

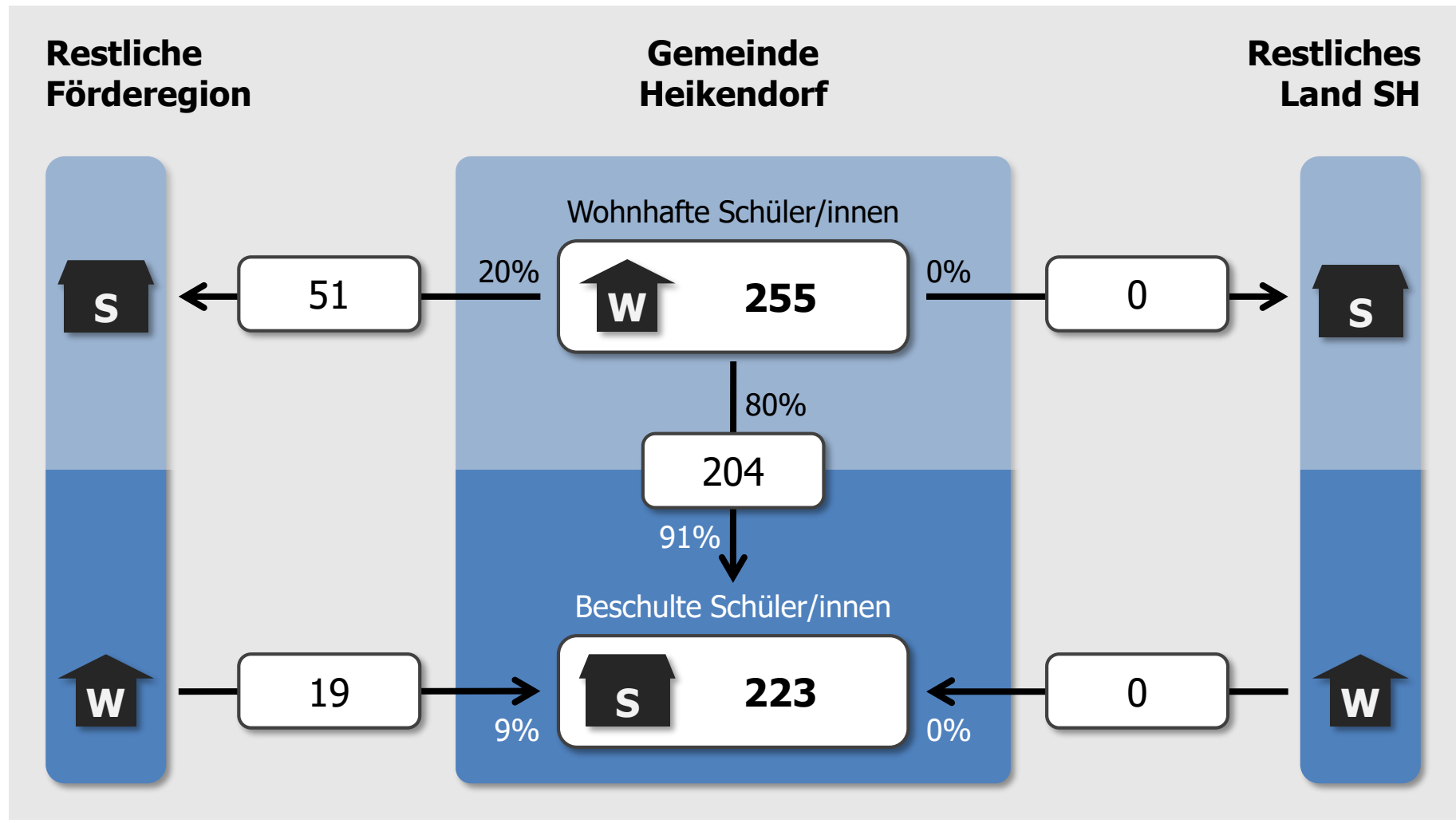
7 Schüler/innen

#### **Ströme aus Gebieten anderer Träger außerhalb Förderregion** (mind. 3 Schüler/innen)

keine Einzelströme mit mindestens 3 Schüler/innen

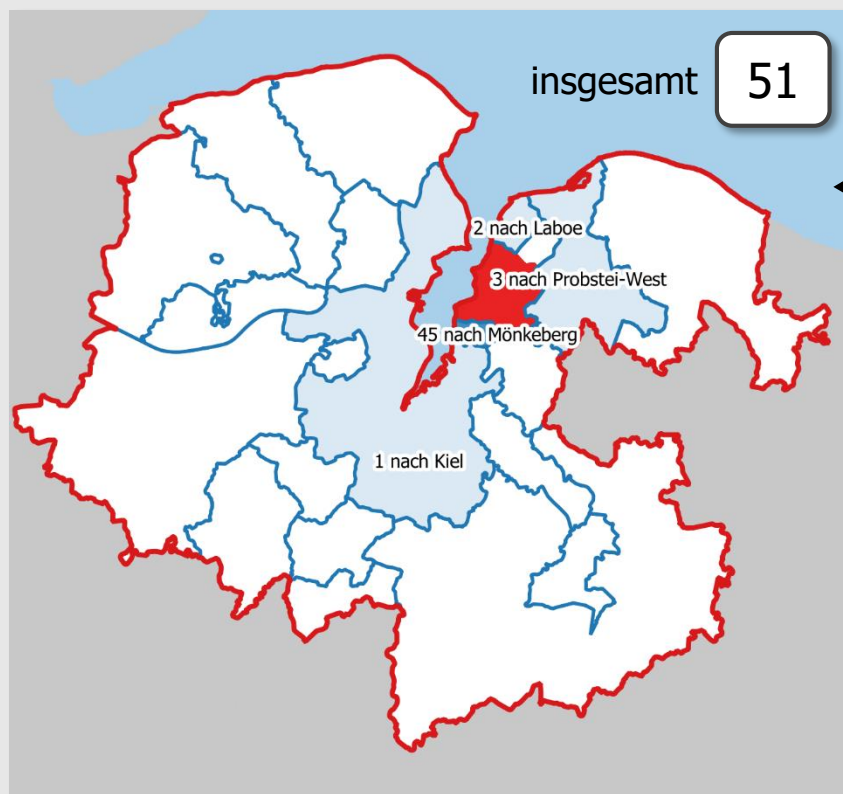
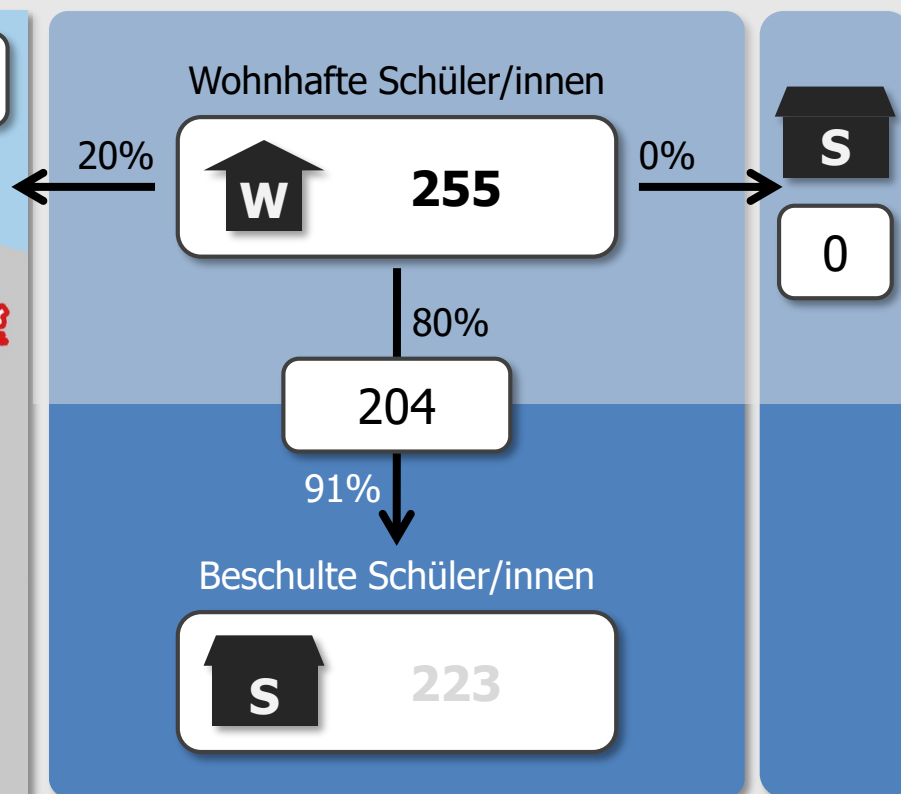
**Gemeinde Heikendorf**

## Grundschule



**Gemeinde Heikendorf**

## Grundschule

**Ströme zu Schulen  
anderer Träger in der Förderregion****Gemeinde  
Heikendorf****Restliches  
Land SH**

## **Gemeinde Heikendorf**

### Grundschule

#### **Ströme zu Schulen anderer Träger in der Förderregion** (mind. 3 Schüler/innen)

zur Grundschule an der Bake, Mönkeberg

45 Schüler/innen

zur Dörfer-GemS Probsteierhagen

3 Schüler/innen

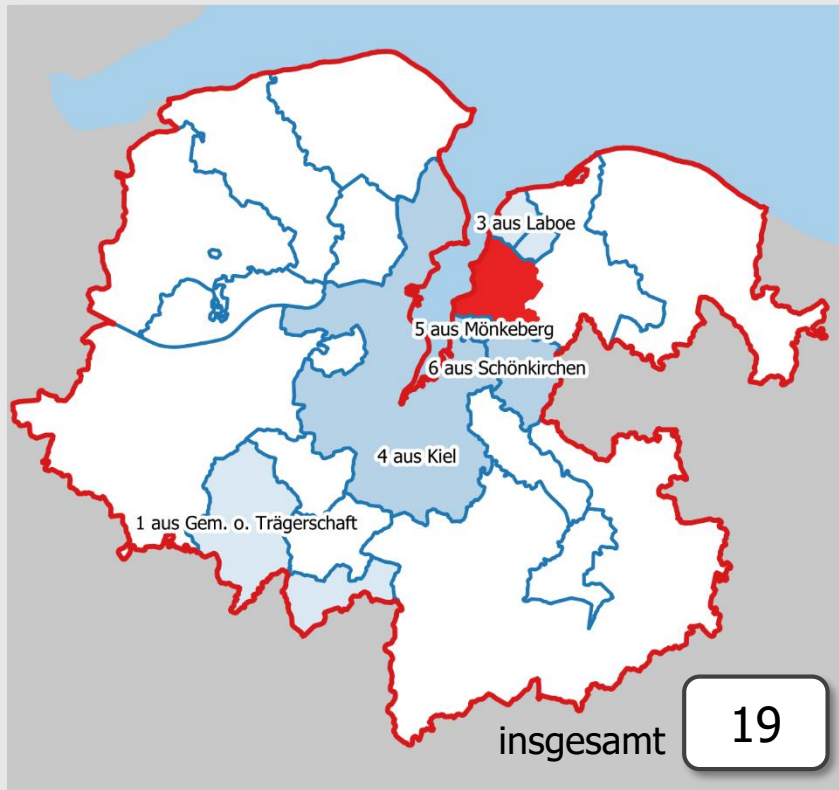
#### **Ströme zu Schulen anderer Träger außerhalb Förderregion** (mind. 3 Schüler/innen)

keine Einzelströme mit mindestens 3 Schüler/innen

# Gemeinde Heikendorf

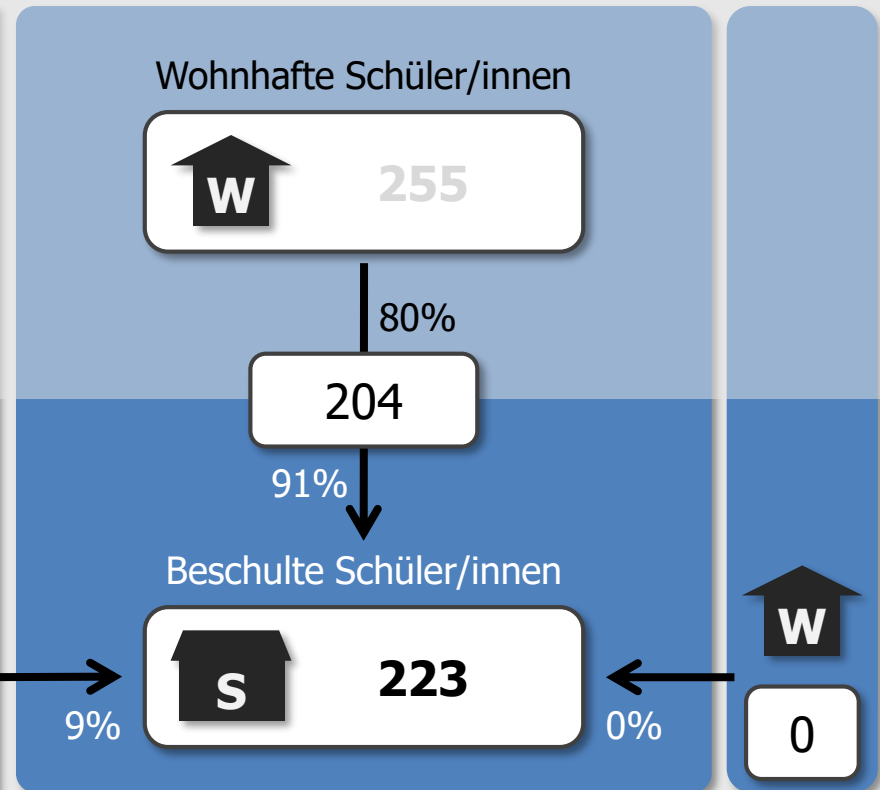
## Grundschule

### Ströme aus Gebieten anderer Träger in der Förderregion



### Gemeinde Heikendorf

### Restliches Land SH



## **Gemeinde Heikendorf**

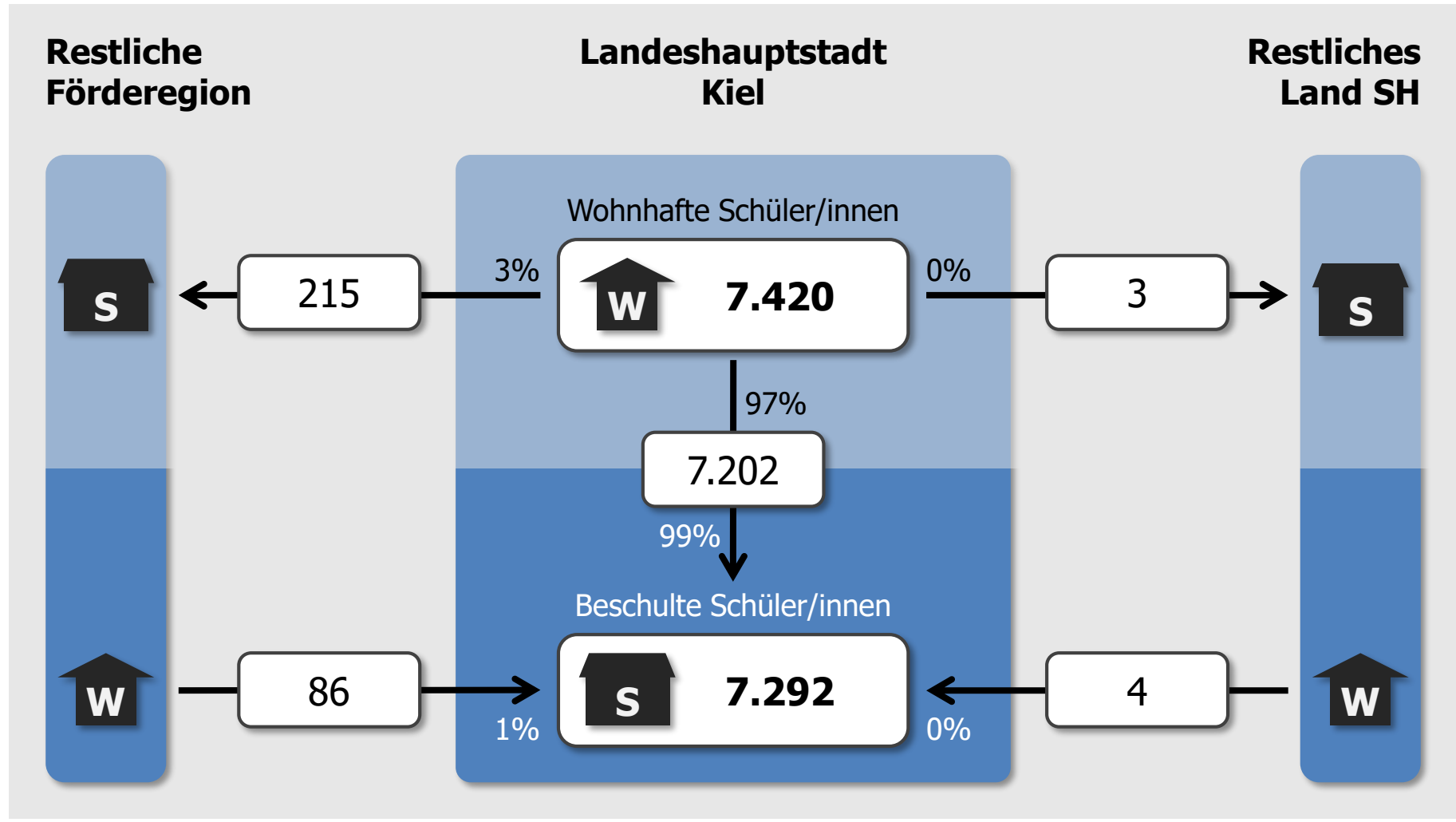
### Grundschule

**Ströme aus Gebieten anderer Träger in der Förderregion** (mind. 3 Schüler/innen)  
zur Grund- u. GemS Heikendorf 19 Schüler/innen

**Ströme aus Gebieten anderer Träger außerhalb Förderregion** (mind. 3 Schüler/innen)  
keine Einzelströme mit mindestens 3 Schüler/innen

## Landeshauptstadt Kiel

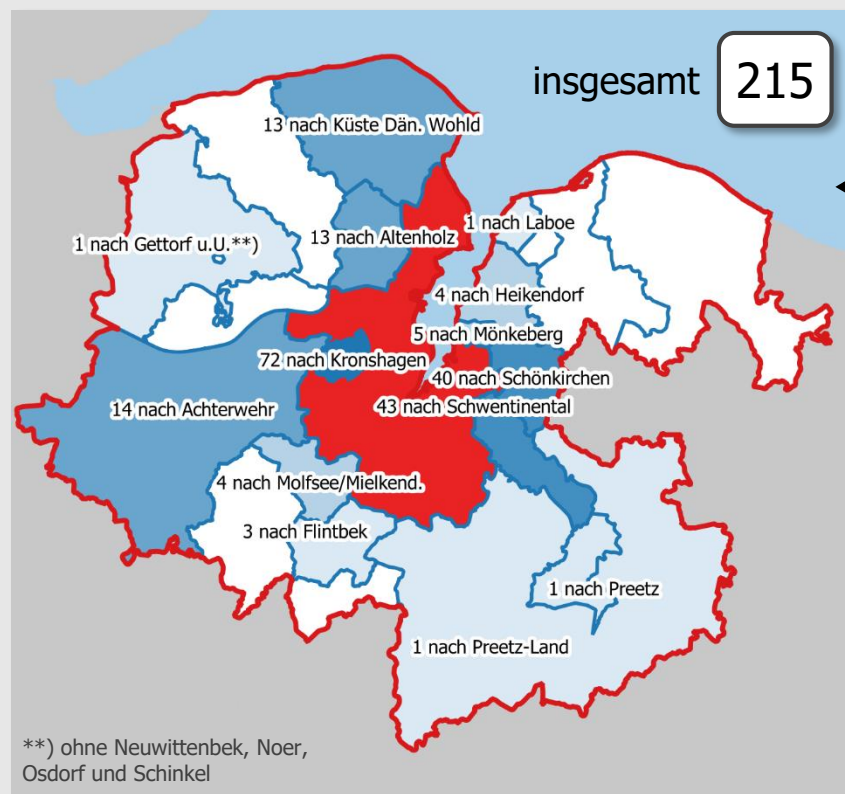
### Grundschule



# Landeshauptstadt Kiel

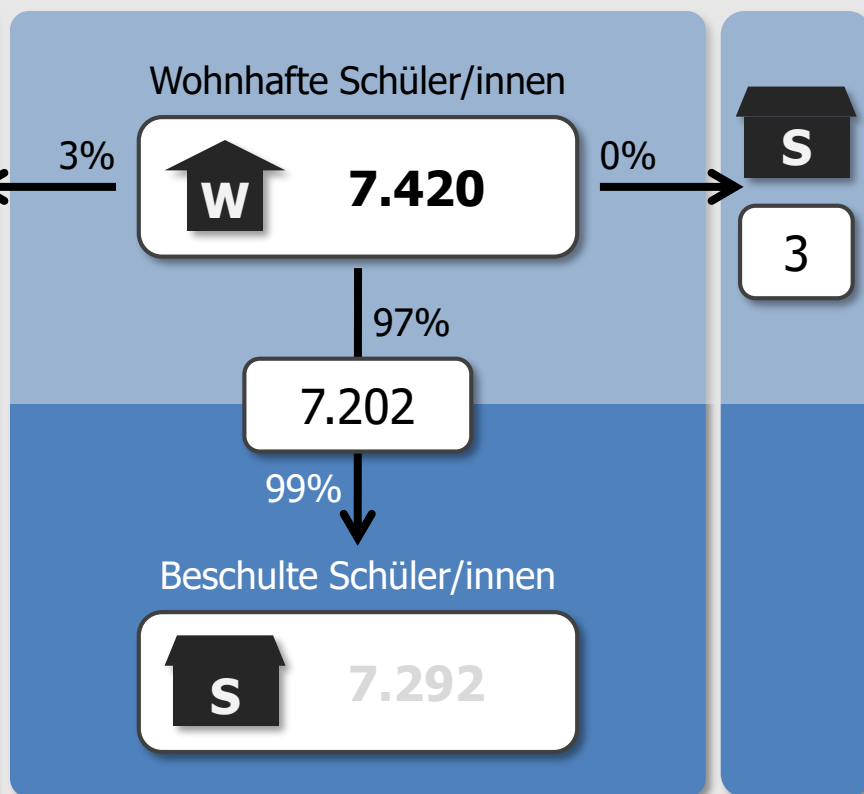
## Grundschule

### Ströme zu Schulen anderer Träger in der Förderregion



### Landeshauptstadt Kiel

### Restliches Land SH





**Landeshauptstadt Kiel**

## Grundschule

**Ströme zu Schulen anderer Träger in der Förderregion** (mind. 3 Schüler/innen)

zur Grundschule Gemeinde Kronshagen	72 Schüler/innen
zur A.-L.-Grundschule, Schwentidental	40 Schüler/innen
zur Grund- u. GemS Schönkirchen	40 Schüler/innen
zur Regenbogenschule, Quarnbek	14 Schüler/innen
zur Grundschule Strande	13 Schüler/innen
zur Claus-Rixen-Schule, Altenholz	13 Schüler/innen
zur Grundschule an der Bake, Mönkeberg	5 Schüler/innen
zur Grundschule Eidertal, Molfsee	4 Schüler/innen
zur Grund- u. GemS Heikendorf	4 Schüler/innen
zur Schule am Eiderwald Flintbek	3 Schüler/innen
zur GS am Schwentinepark, Schwentidental	3 Schüler/innen

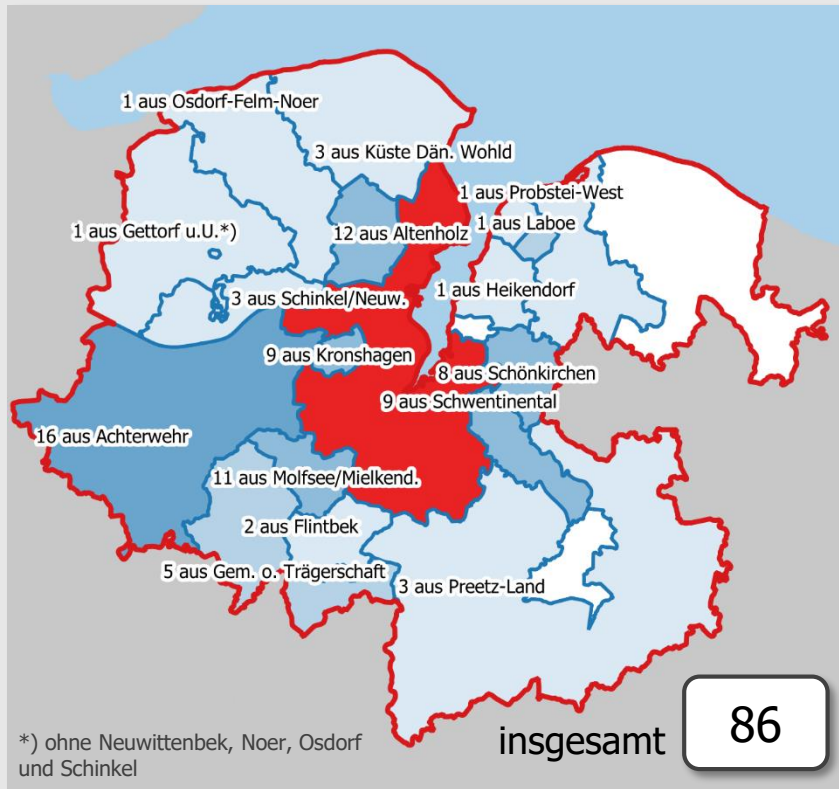
**Ströme zu Schulen anderer Träger außerhalb Förderregion** (mind. 3 Schüler/innen)

keine Einzelströme mit mindestens 3 Schüler/innen

# Landeshauptstadt Kiel

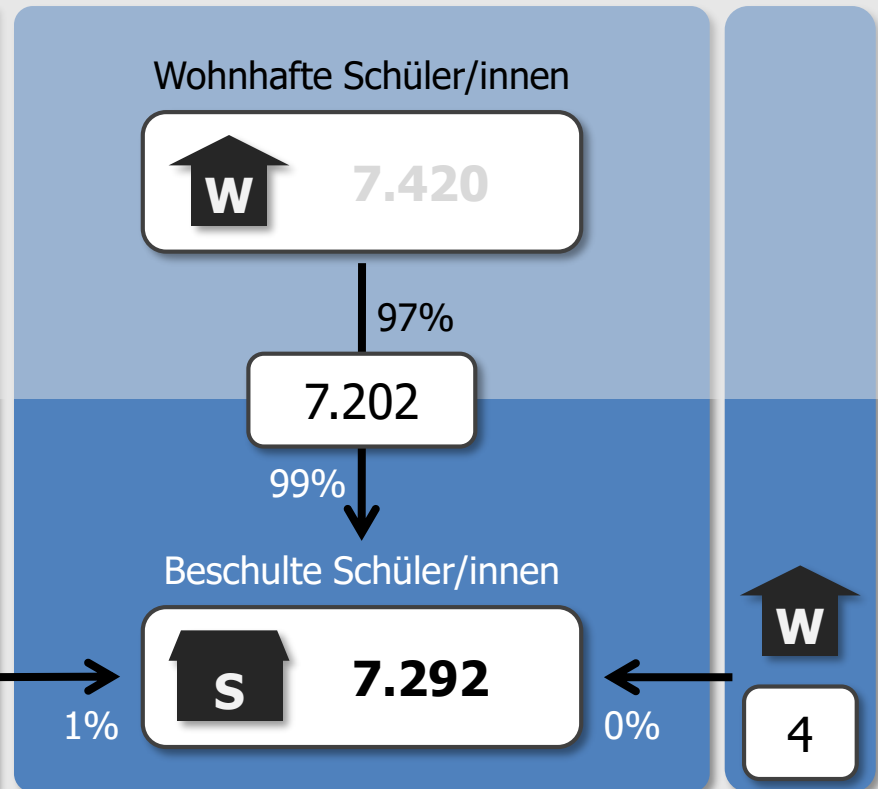
## Grundschule

### Ströme aus Gebieten anderer Träger in der Förderregion



### Landeshauptstadt Kiel

### Restliches Land SH



## Landeshauptstadt Kiel

### Grundschule

#### **Ströme aus Gebieten anderer Träger in der Förderregion** (mind. 3 Schüler/innen)

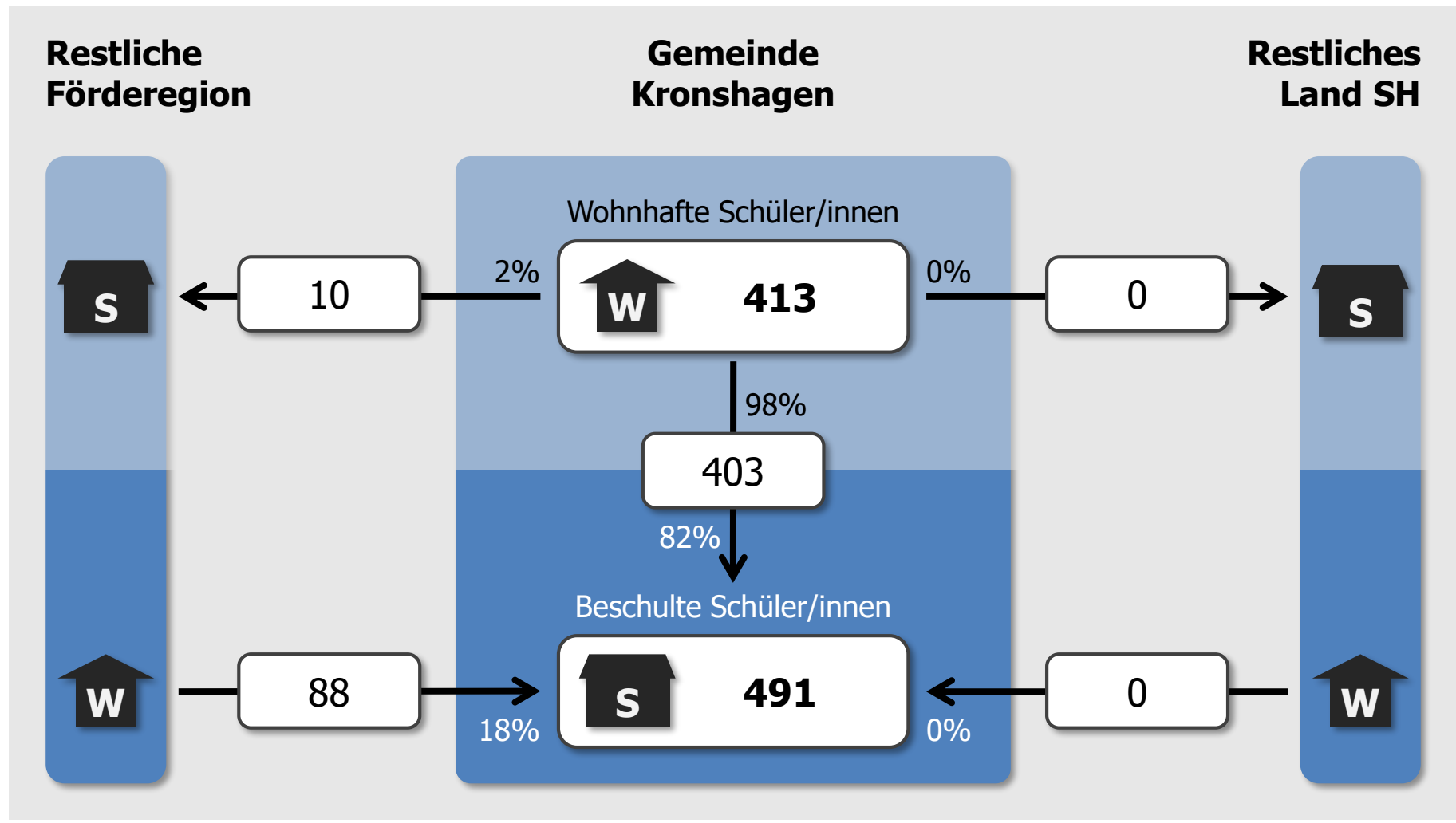
zur Uwe-Jens-Lornsen-Schule, Kiel	12 Schüler/innen
zur Toni-Jensen-Grundschule, Kiel	8 Schüler/innen
zur Gorch-Fock-Schule, Kiel	7 Schüler/innen
zur Grundschule Suchsdorf, Kiel	6 Schüler/innen
zur Grundschule Holtenau, Kiel	5 Schüler/innen
zur Grundschule Russee, Kiel	5 Schüler/innen
zur Muhliusschule, Kiel	5 Schüler/innen
zur Reventlouschule, Kiel	4 Schüler/innen
zur Schule am Heidenberger Teich, Kiel	4 Schüler/innen
zur Lilli-Martius-Schule, Kiel	4 Schüler/innen
zur Schule am Sonderburger Platz, Kiel	4 Schüler/innen
zur Grundschule Schilksee, Kiel	3 Schüler/innen

#### **Ströme aus Gebieten anderer Träger außerhalb Förderregion** (mind. 3 Schüler/innen)

keine Einzelströme mit mindestens 3 Schüler/innen

**Gemeinde Kronshagen**

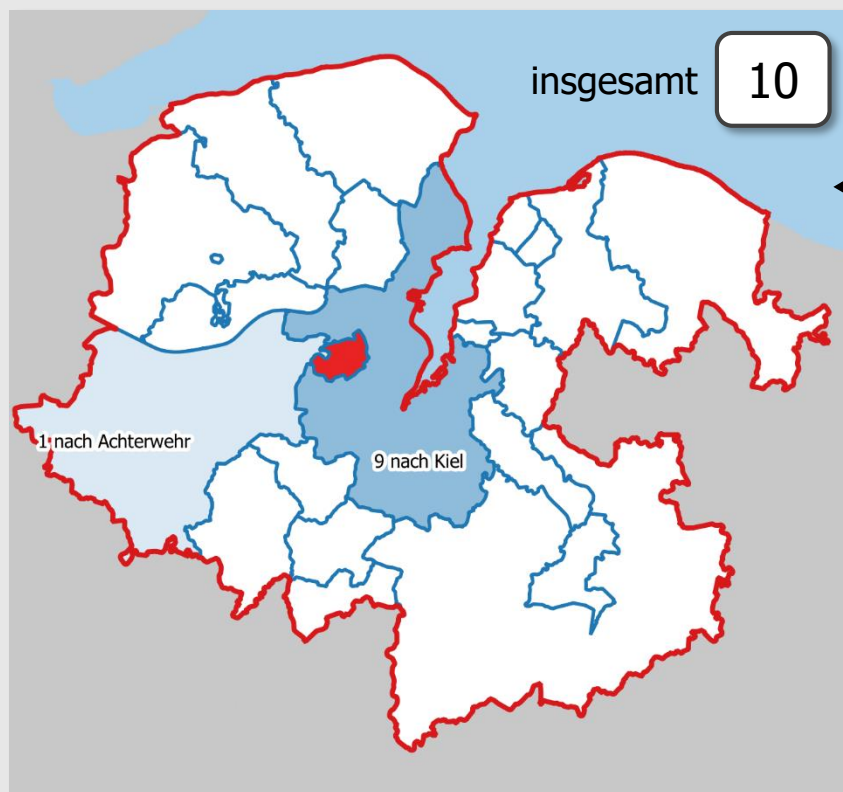
## Grundschule



## Gemeinde Kronshagen

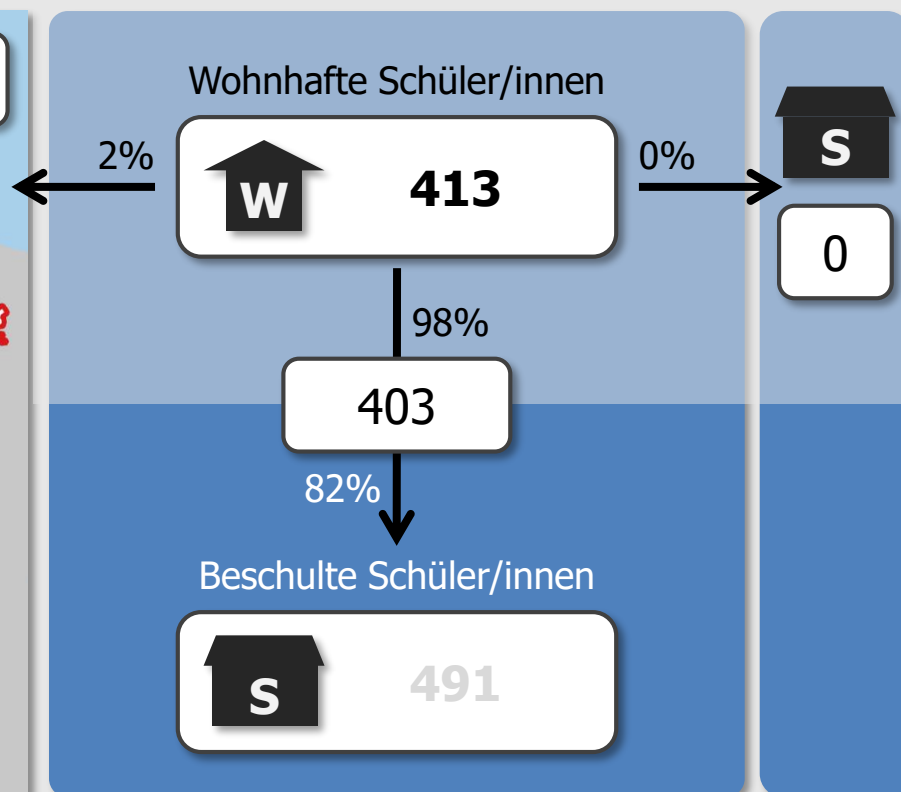
### Grundschule

#### Ströme zu Schulen anderer Träger in der Förderregion



#### Gemeinde Kronshagen

#### Restliches Land SH



## **Gemeinde Kronshagen**

### Grundschule

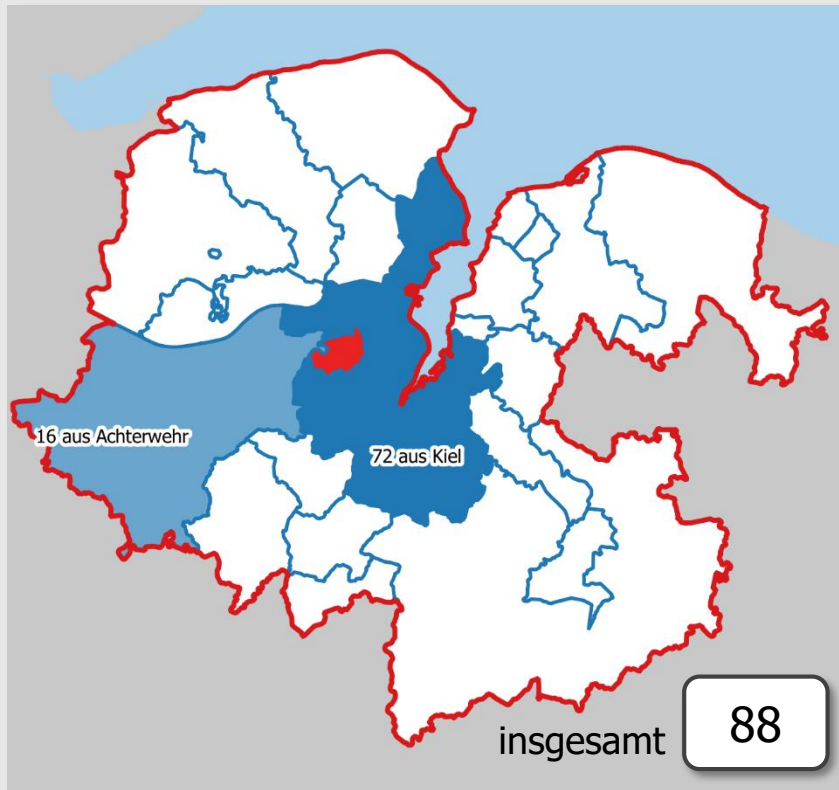
**Ströme zu Schulen anderer Träger in der Förderregion** (mind. 3 Schüler/innen)  
zur Grundschule Suchsdorf, Kiel 4 Schüler/innen

**Ströme zu Schulen anderer Träger außerhalb Förderregion** (mind. 3 Schüler/innen)  
keine Einzelströme mit mindestens 3 Schüler/innen

# Gemeinde Kronshagen

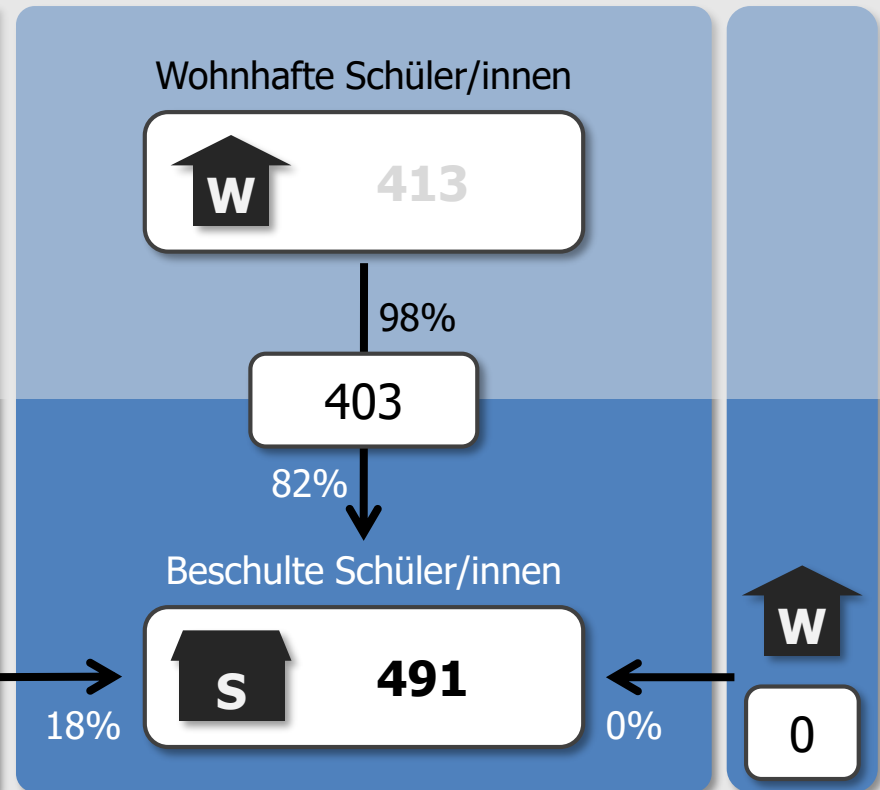
## Grundschule

### Ströme aus Gebieten anderer Träger in der Förderregion



### Gemeinde Kronshagen

### Restliches Land SH



## **Gemeinde Kronshagen**

### Grundschule

#### **Ströme aus Gebieten anderer Träger in der Förderregion** (mind. 3 Schüler/innen)

zur Grundschule Gemeinde Kronshagen

88 Schüler/innen

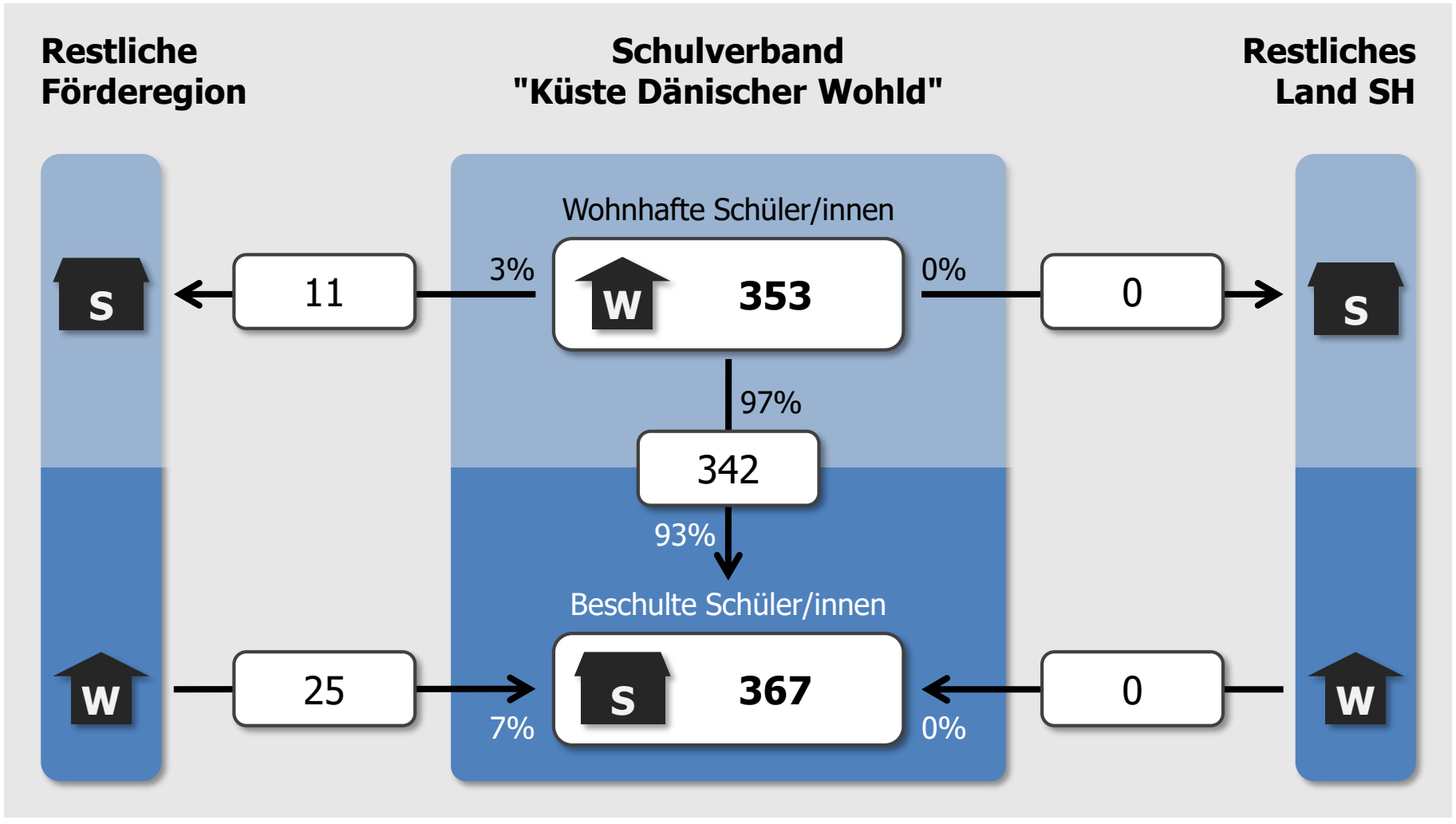
#### **Ströme aus Gebieten anderer Träger außerhalb Förderregion** (mind. 3 Schüler/innen)

keine Einzelströme mit mindestens 3 Schüler/innen



## Schulverband "Küste Dänischer Wohld"

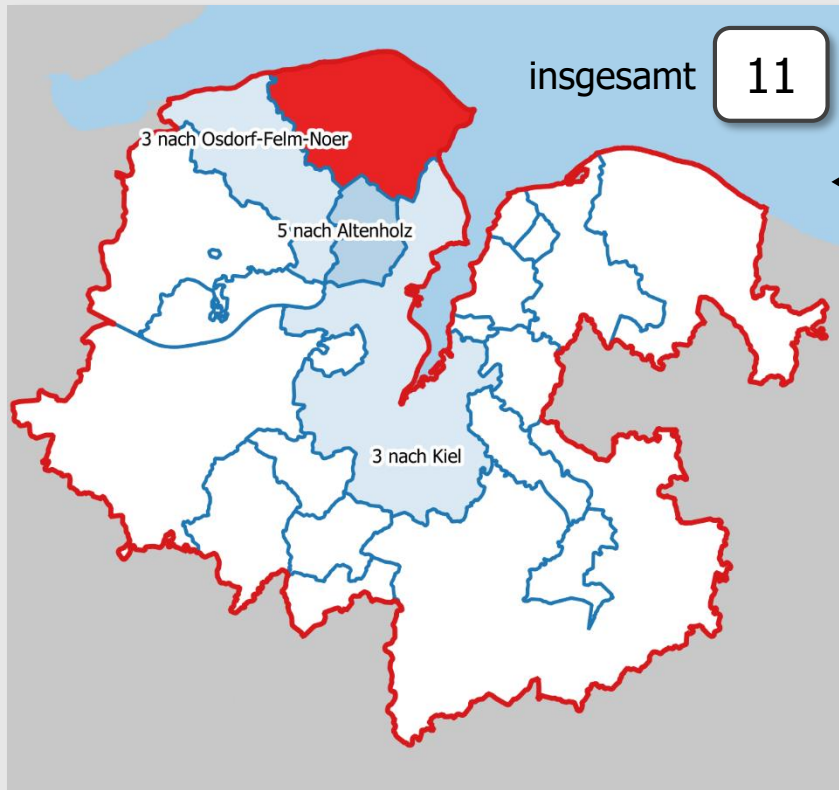
Grundschule



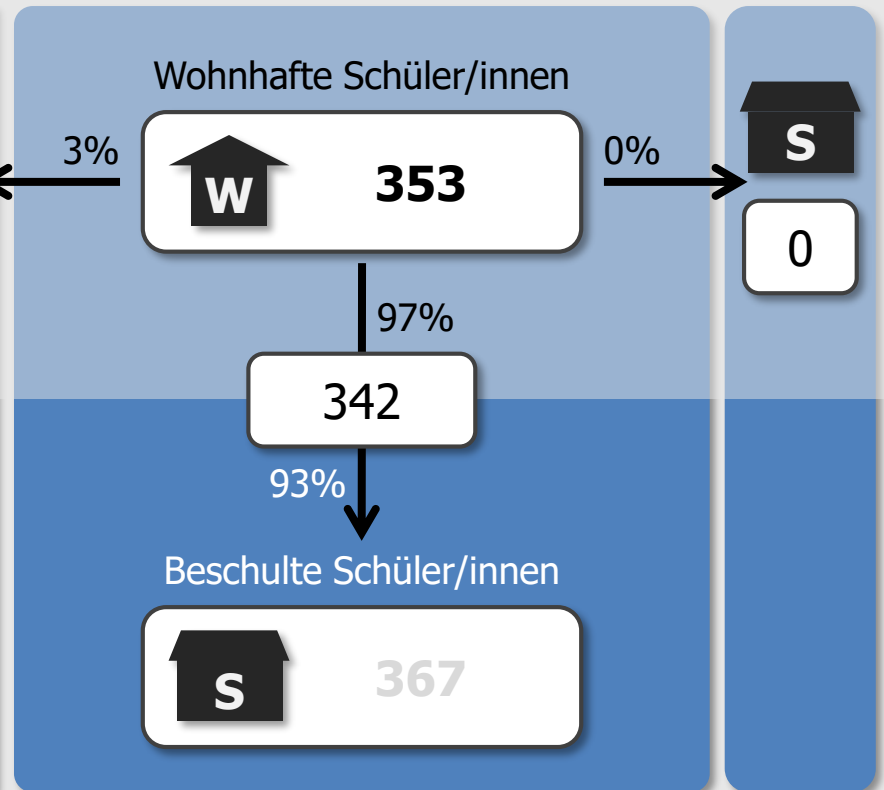
# Schulverband "Küste Dänischer Wohld"

Grundschule

## Ströme zu Schulen anderer Träger in der Förderregion



## Schulverband "Küste Dänischer Wohld" Restliches Land SH



## **Schulverband "Küste Dänischer Wohld"**

### Grundschule

#### **Ströme zu Schulen anderer Träger in der Förderregion** (mind. 3 Schüler/innen)

zur Claus-Rixen-Schule, Altenholz	5 Schüler/innen
zur Grundschule Osdorf	3 Schüler/innen
zur Grundschule Schilksee, Kiel	3 Schüler/innen

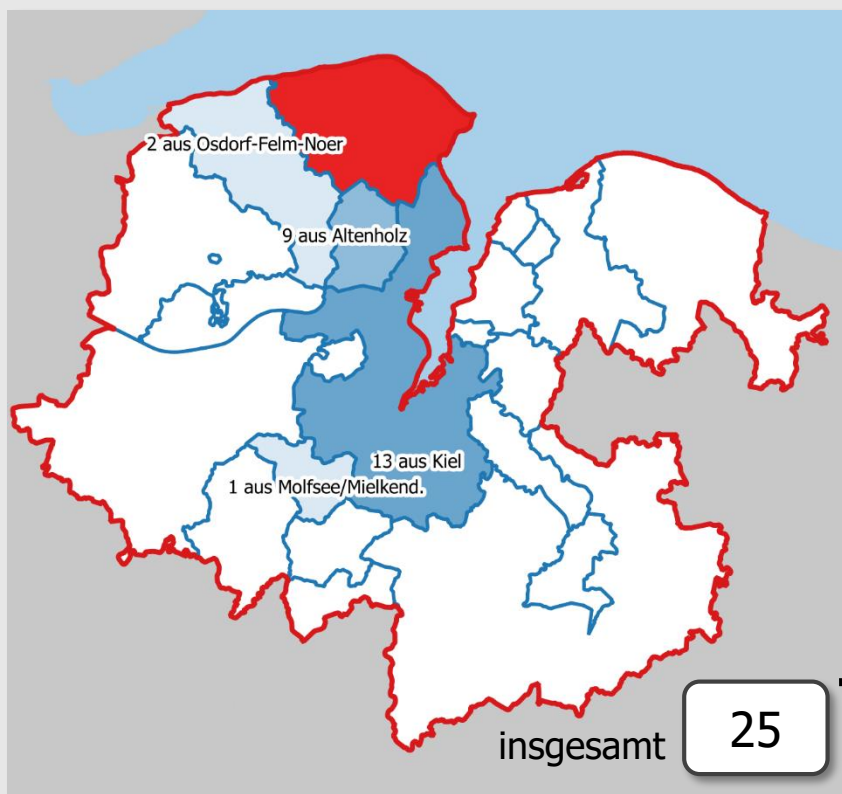
#### **Ströme zu Schulen anderer Träger außerhalb Förderregion** (mind. 3 Schüler/innen)

keine Einzelströme mit mindestens 3 Schüler/innen

# Schulverband "Küste Dänischer Wohld"

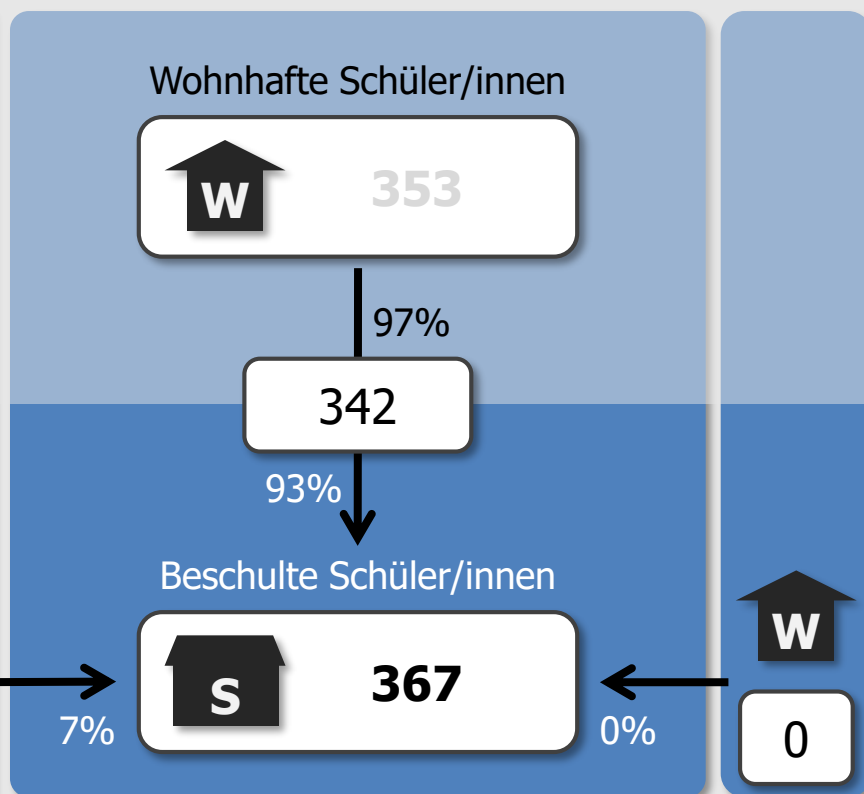
Grundschule

## Ströme aus Gebieten anderer Träger in der Förderregion



## Schulverband "Küste Dänischer Wohld"

## Restliches Land SH



## **Schulverband "Küste Dänischer Wohld"**

### Grundschule

#### **Ströme aus Gebieten anderer Träger in der Förderregion** (mind. 3 Schüler/innen)

zur Grundschule Strande

15 Schüler/innen

zur Grundschule Dänischenhagen

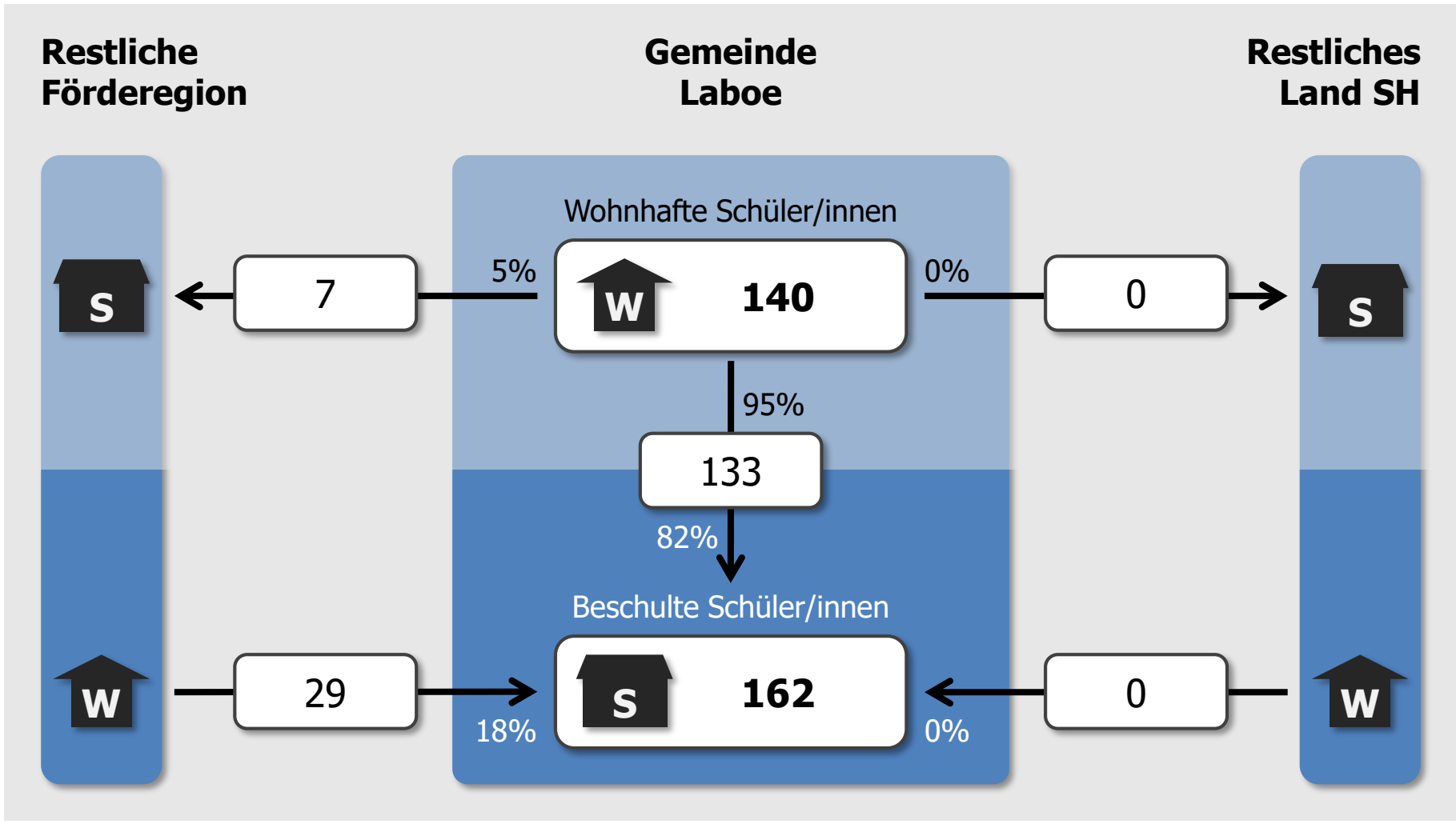
9 Schüler/innen

#### **Ströme aus Gebieten anderer Träger außerhalb Förderregion** (mind. 3 Schüler/innen)

keine Einzelströme mit mindestens 3 Schüler/innen

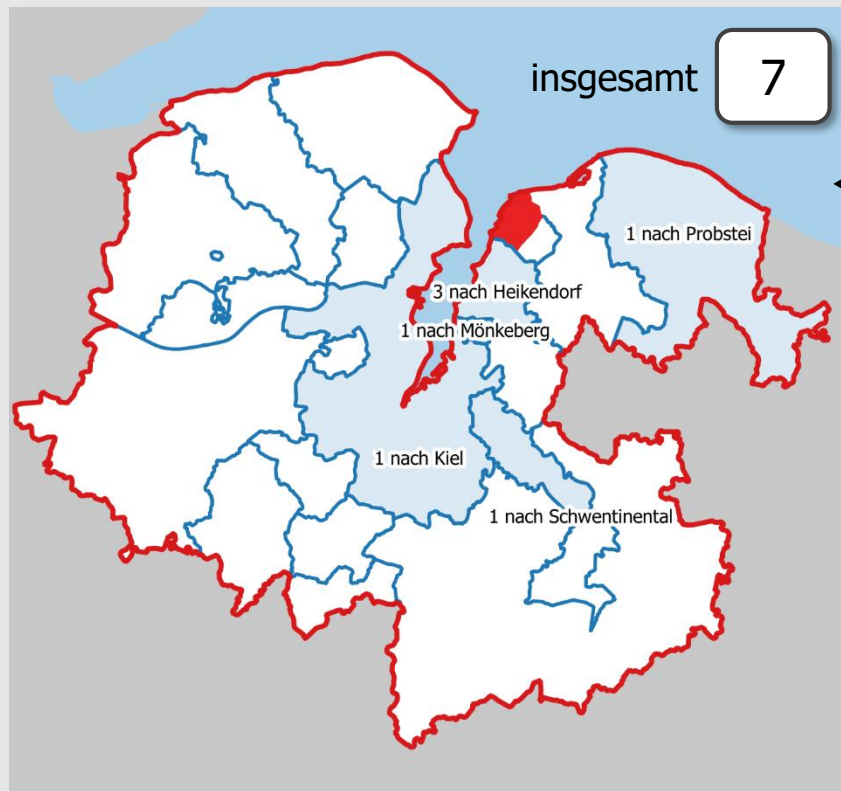
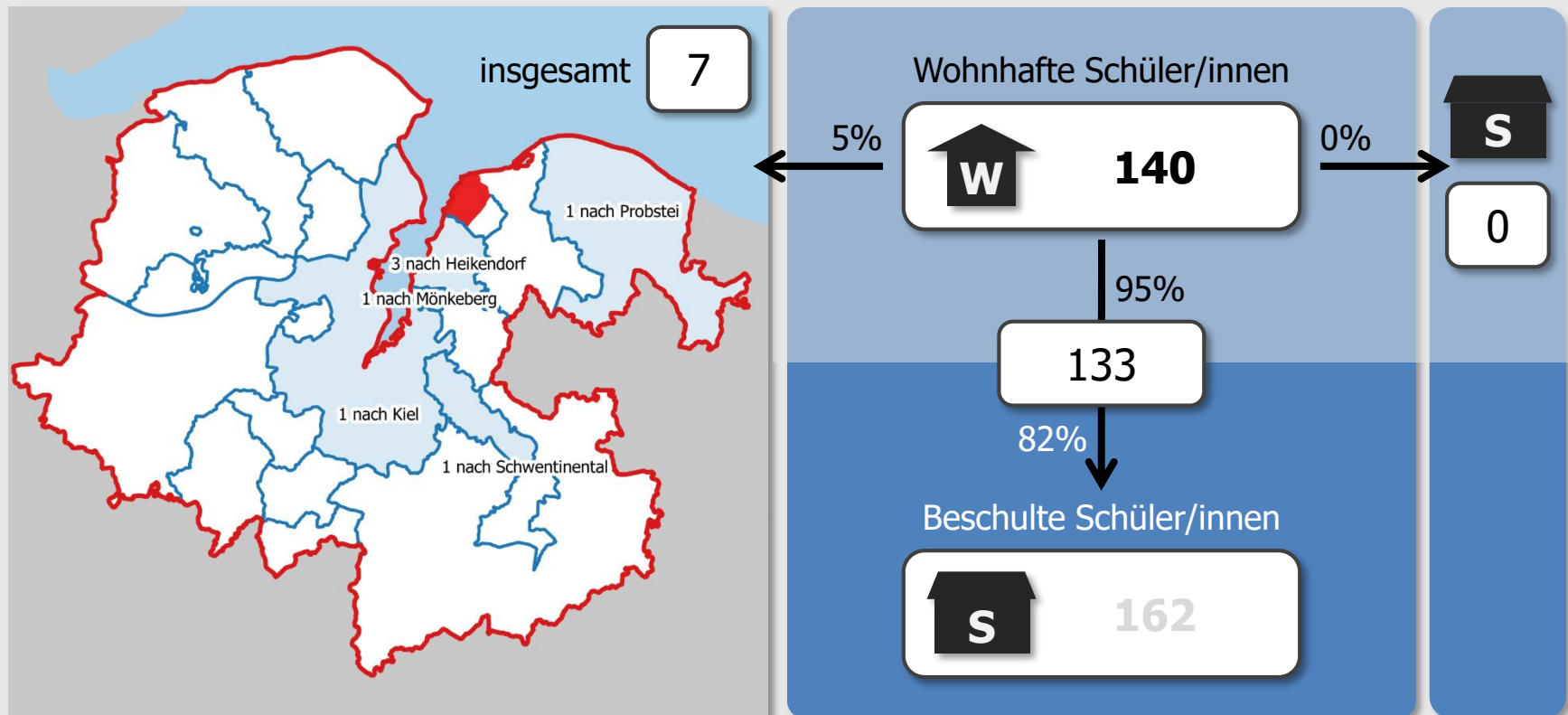
**Gemeinde Laboe**

## Grundschule



**Gemeinde Laboe**

## Grundschule

**Ströme zu Schulen  
anderer Träger in der Förderregion****Gemeinde  
Laboe****Restliches  
Land SH**

## **Gemeinde Laboe**

### Grundschule

**Ströme zu Schulen anderer Träger in der Förderregion** (mind. 3 Schüler/innen)  
zur Grund- u. GemS Heikendorf 3 Schüler/innen

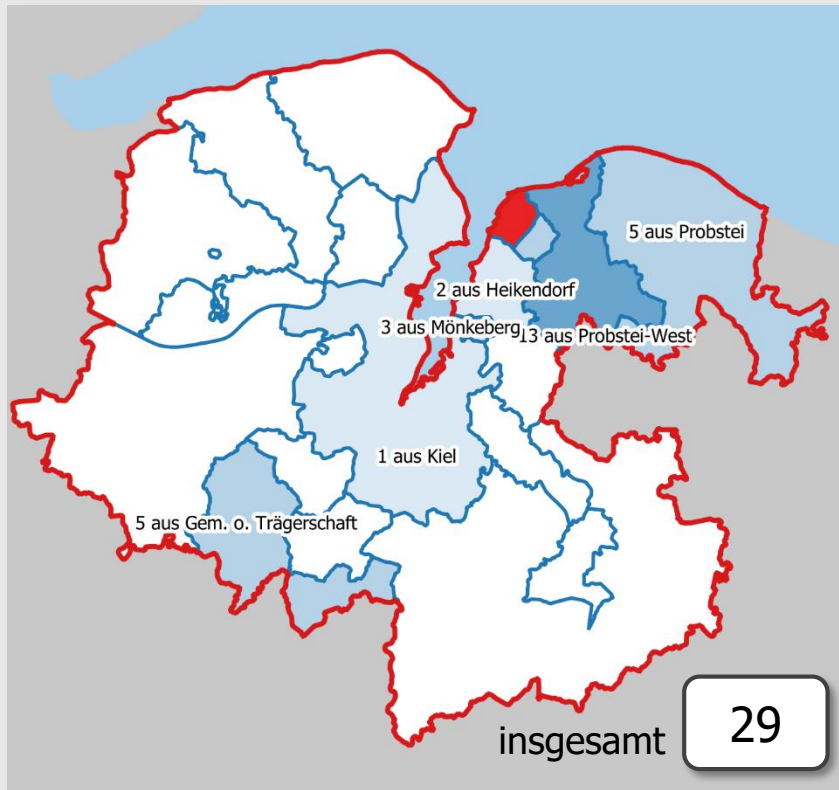
**Ströme zu Schulen anderer Träger außerhalb Förderregion** (mind. 3 Schüler/innen)  
keine Einzelströme mit mindestens 3 Schüler/innen



# Gemeinde Laboe

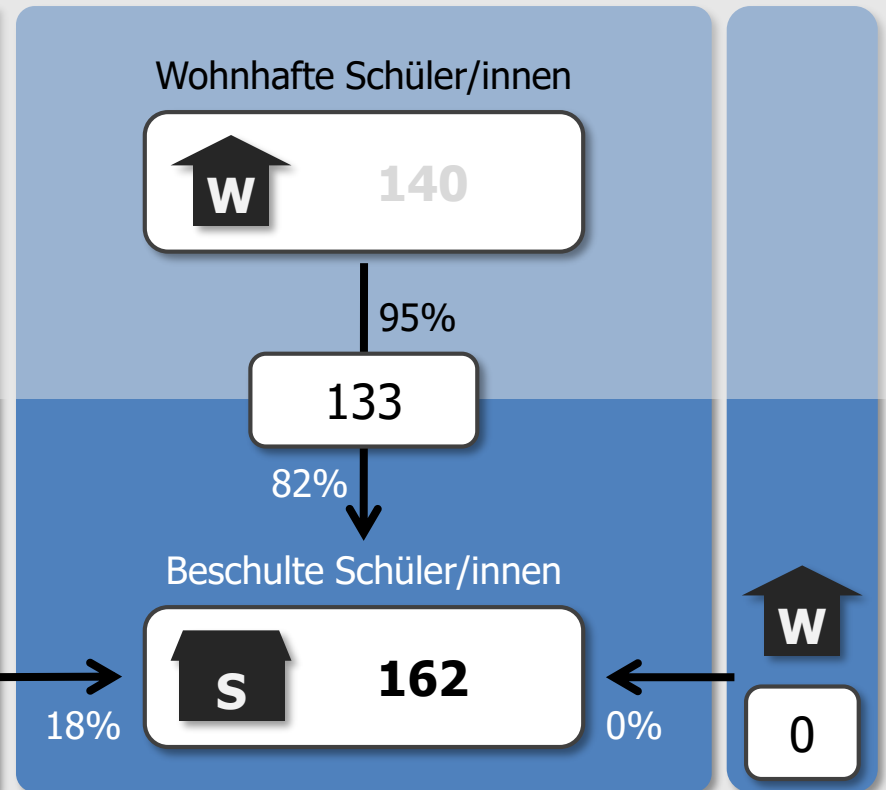
## Grundschule

### Ströme aus Gebieten anderer Träger in der Förderregion



### Gemeinde Laboe

### Restliches Land SH



## **Gemeinde Laboe**

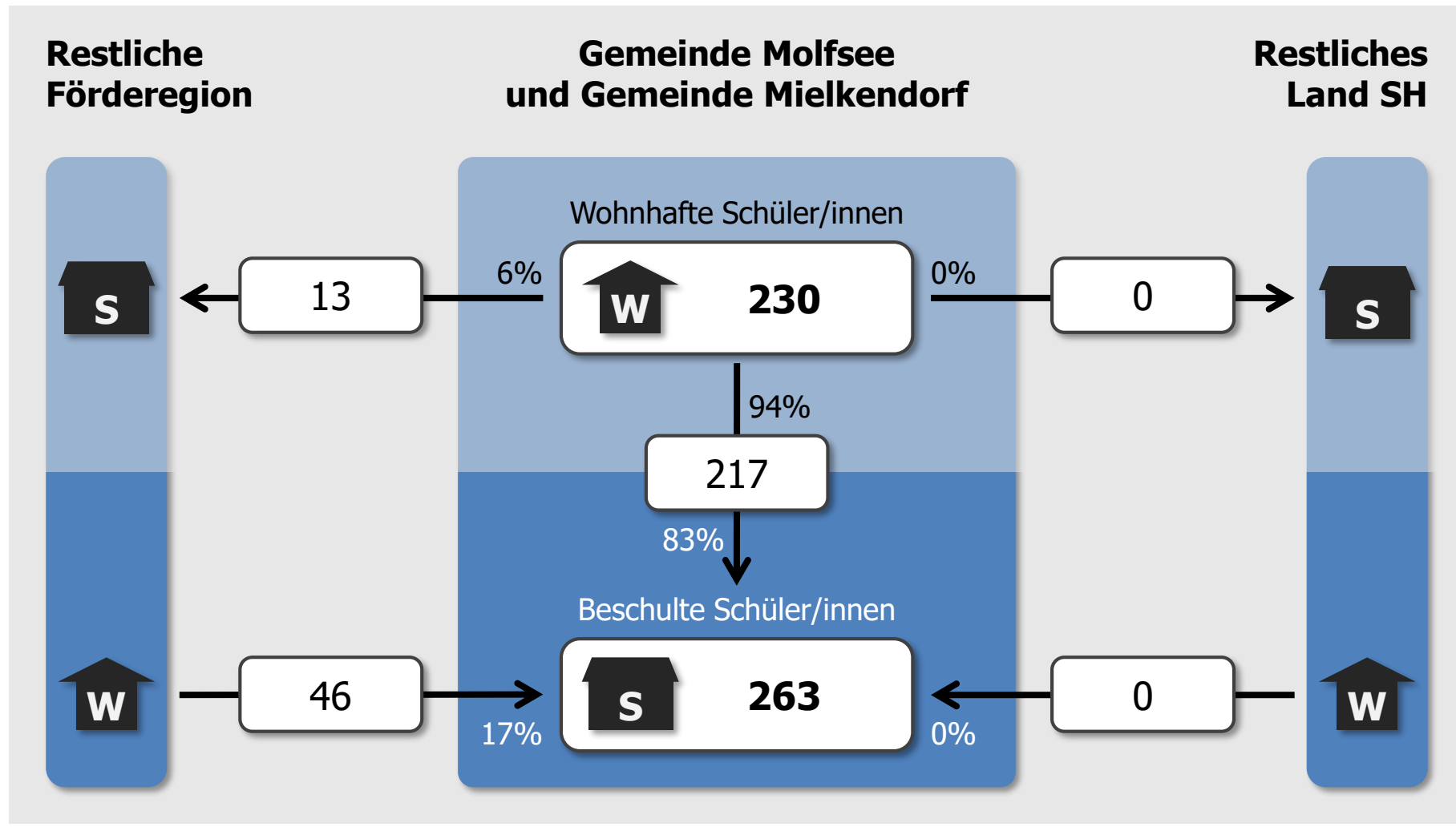
### Grundschule

**Ströme aus Gebieten anderer Träger in der Förderregion** (mind. 3 Schüler/innen)  
zur Grundschule Laboe 29 Schüler/innen

**Ströme aus Gebieten anderer Träger außerhalb Förderregion** (mind. 3 Schüler/innen)  
keine Einzelströme mit mindestens 3 Schüler/innen

## Gemeinde Molfsee und Gemeinde Mielkendorf

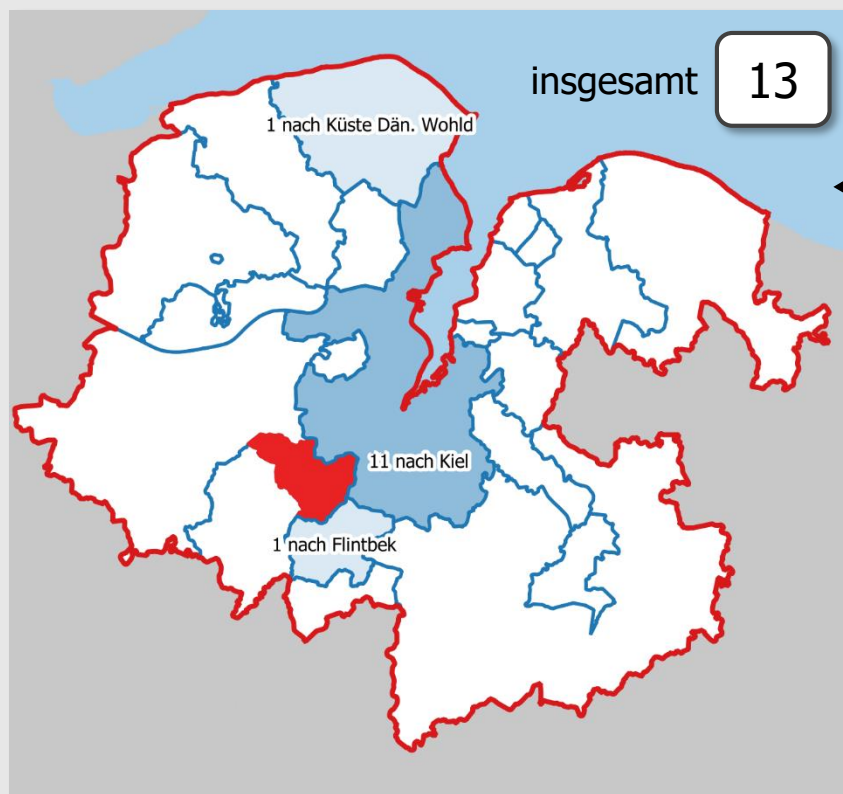
### Grundschule



## Gemeinde Molfsee und Gemeinde Mielkendorf

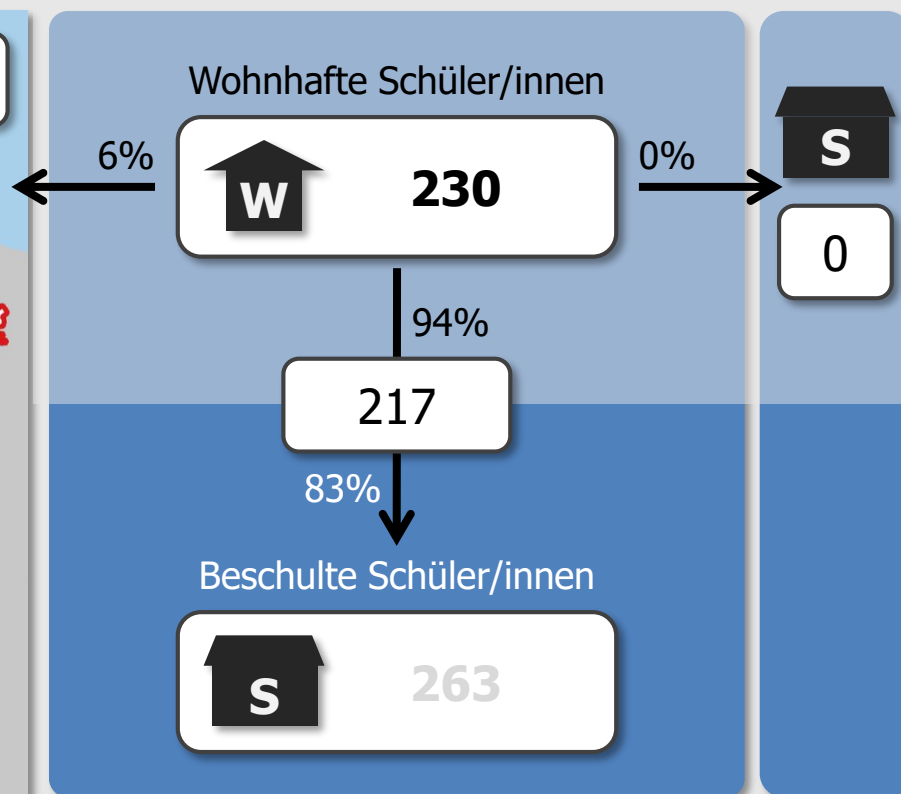
### Grundschule

#### Ströme zu Schulen anderer Träger in der Förderregion



#### Gemeinde Molfsee und Gemeinde Mielkendorf

#### Restliches Land SH



## **Gemeinde Molfsee und Gemeinde Mielkendorf**

### Grundschule

#### **Ströme zu Schulen anderer Träger in der Förderregion** (mind. 3 Schüler/innen)

zur Uwe-Jens-Lornsen-Schule, Kiel

4 Schüler/innen

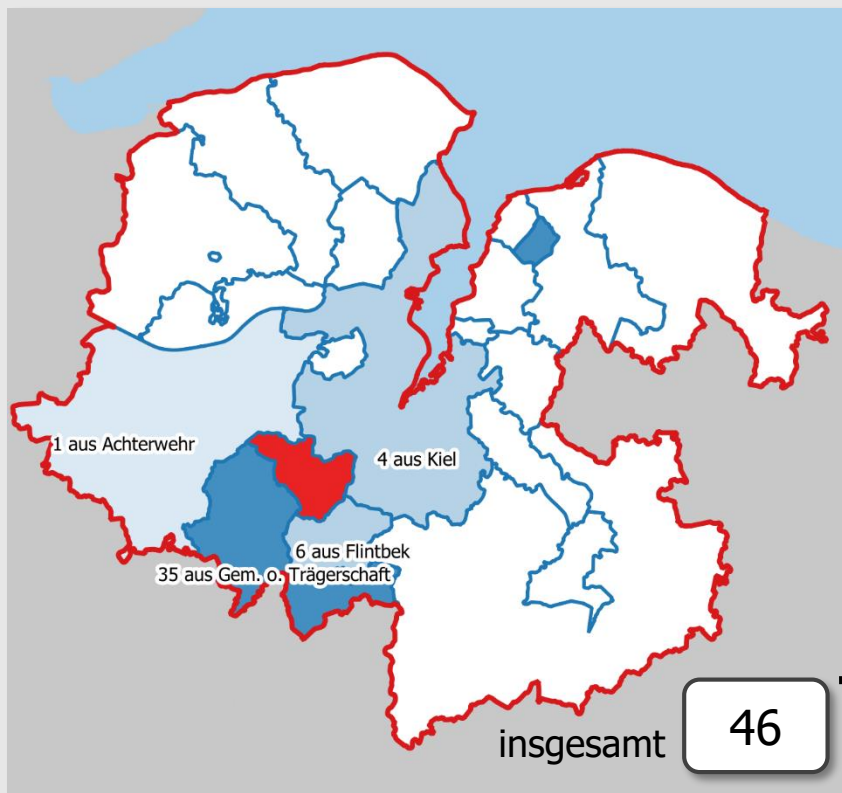
#### **Ströme zu Schulen anderer Träger außerhalb Förderregion** (mind. 3 Schüler/innen)

keine Einzelströme mit mindestens 3 Schüler/innen

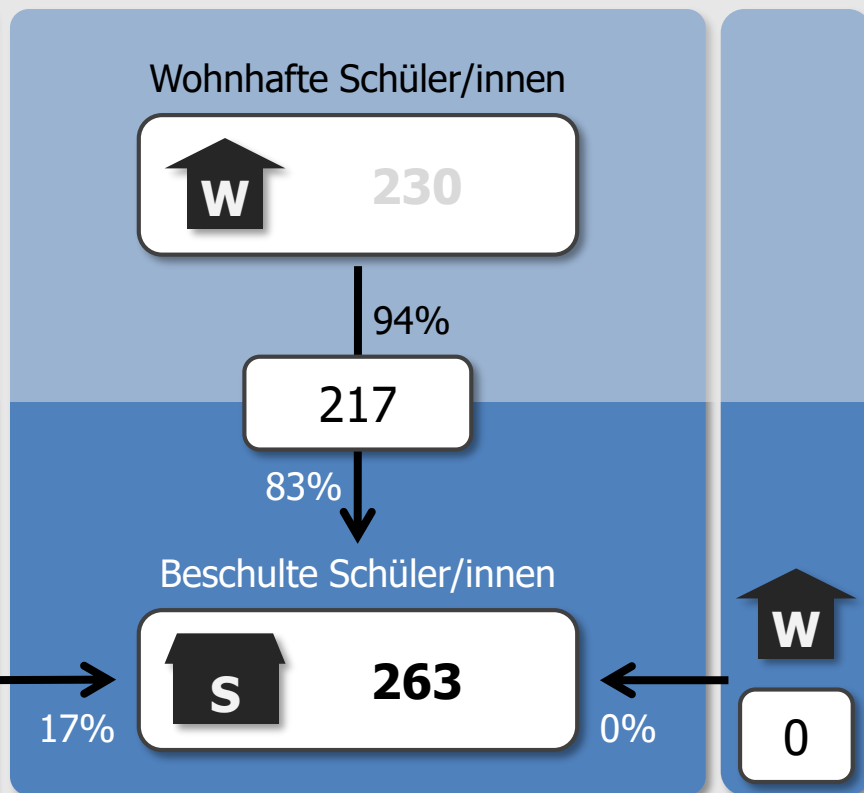
# Gemeinde Molfsee und Gemeinde Mielkendorf

## Grundschule

### Ströme aus Gebieten anderer Träger in der Förderregion



### Gemeinde Molfsee und Gemeinde Mielkendorf Restliches Land SH



## **Gemeinde Molfsee und Gemeinde Mielkendorf**

### Grundschule

#### **Ströme aus Gebieten anderer Träger in der Förderregion** (mind. 3 Schüler/innen)

zur Grundschule Eidertal, Molfsee

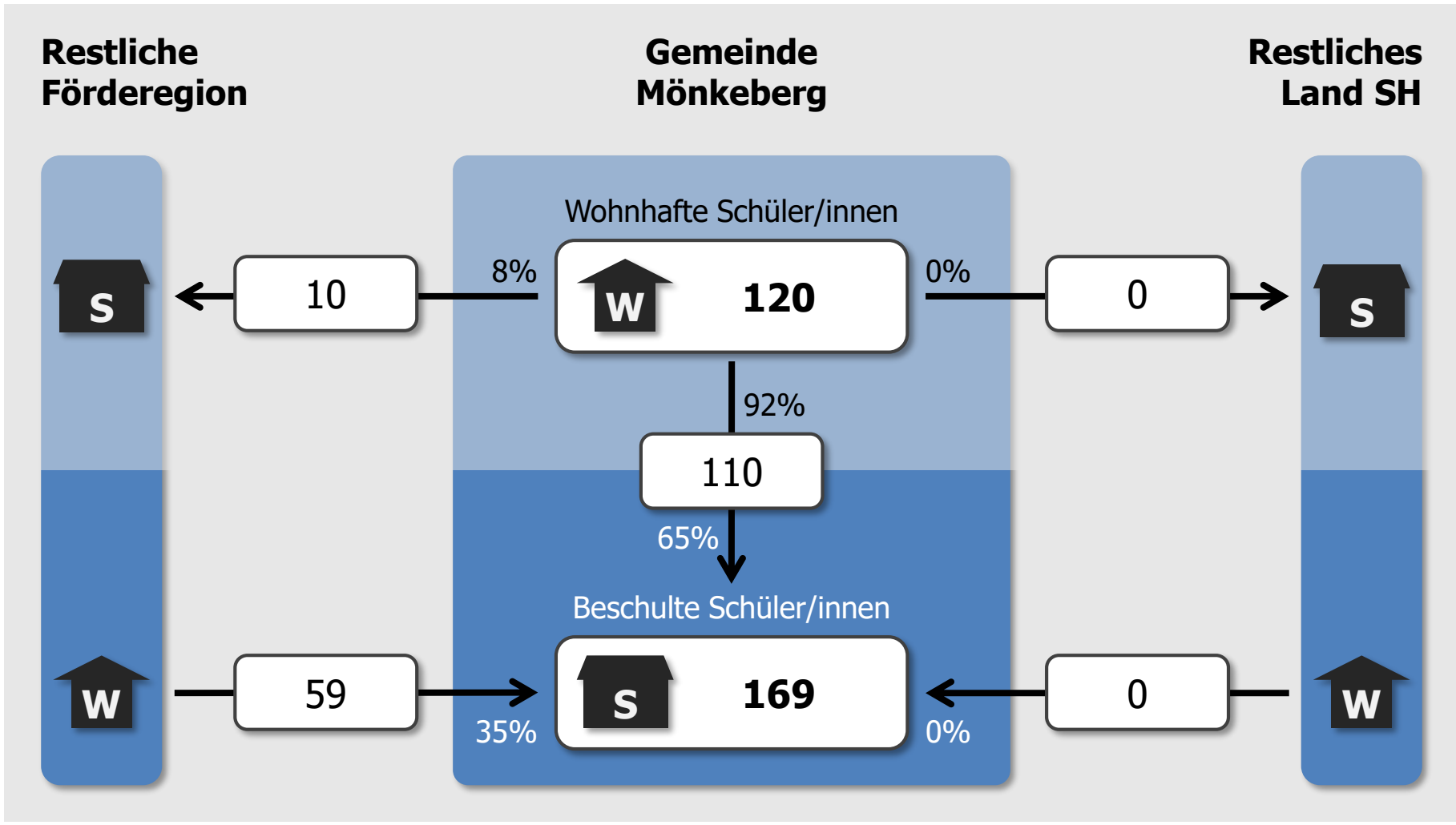
46 Schüler/innen

#### **Ströme aus Gebieten anderer Träger außerhalb Förderregion** (mind. 3 Schüler/innen)

keine Einzelströme mit mindestens 3 Schüler/innen

**Gemeinde Mönkeberg**

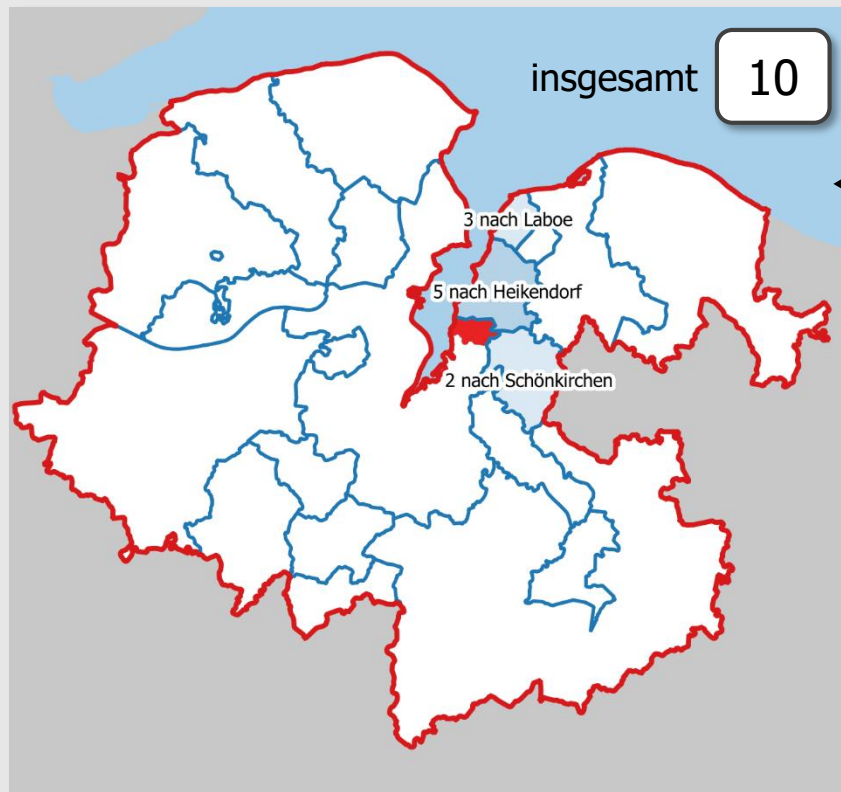
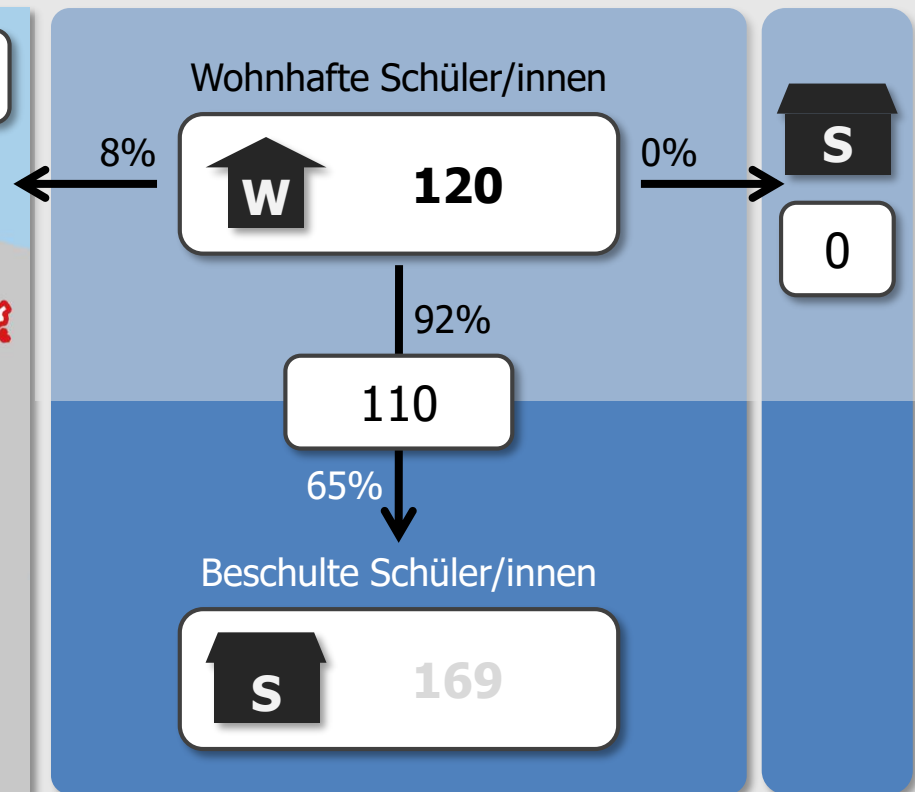
## Grundschule





**Gemeinde Mönkeberg**

## Grundschule

**Ströme zu Schulen  
anderer Träger in der Förderregion****Gemeinde  
Mönkeberg****Restliches  
Land SH**

## **Gemeinde Mönkeberg**

### Grundschule

#### **Ströme zu Schulen anderer Träger in der Förderregion** (mind. 3 Schüler/innen)

zur Grund- u. GemS Heikendorf

5 Schüler/innen

zur Grundschule Laboe

3 Schüler/innen

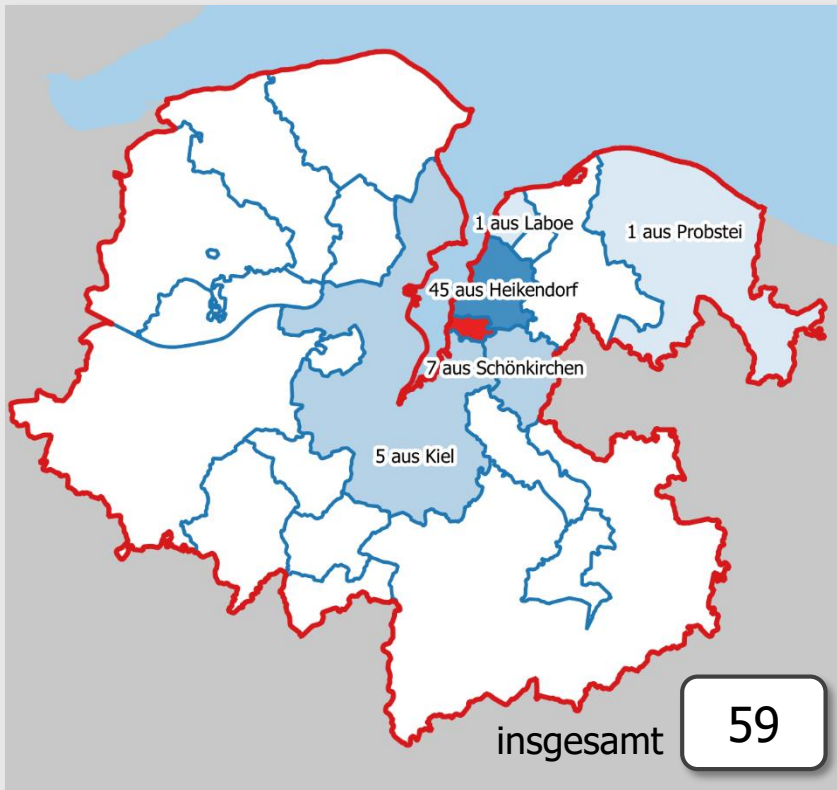
#### **Ströme zu Schulen anderer Träger außerhalb Förderregion** (mind. 3 Schüler/innen)

keine Einzelströme mit mindestens 3 Schüler/innen

# Gemeinde Mönkeberg

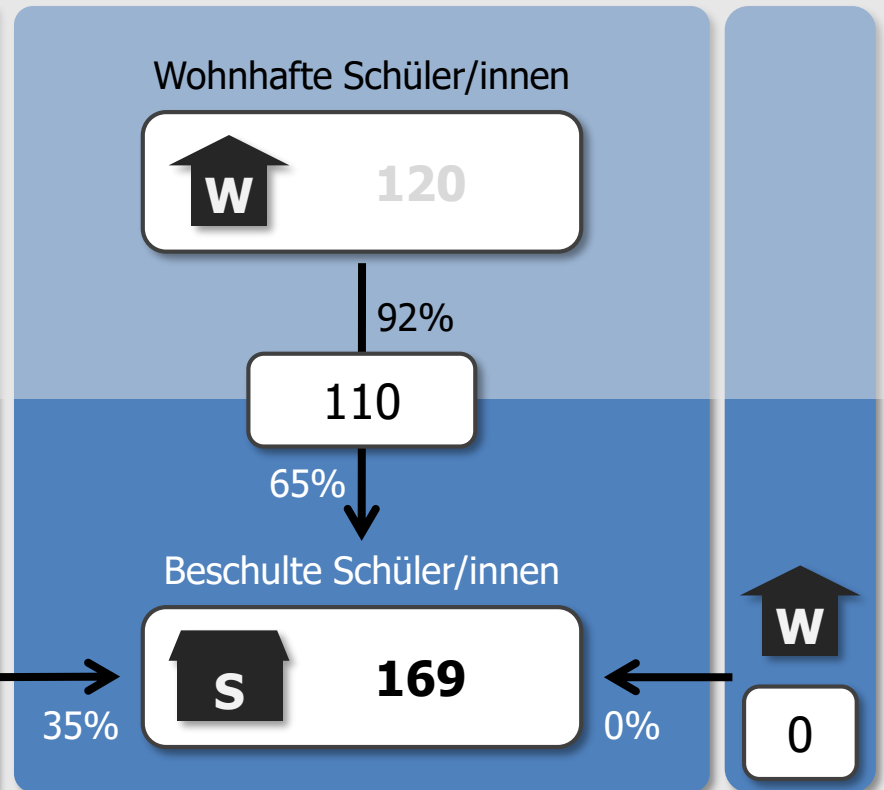
## Grundschule

### Ströme aus Gebieten anderer Träger in der Förderregion



### Gemeinde Mönkeberg

### Restliches Land SH



## **Gemeinde Mönkeberg**

### Grundschule

#### **Ströme aus Gebieten anderer Träger in der Förderregion** (mind. 3 Schüler/innen)

zur Grundschule an der Bake, Mönkeberg

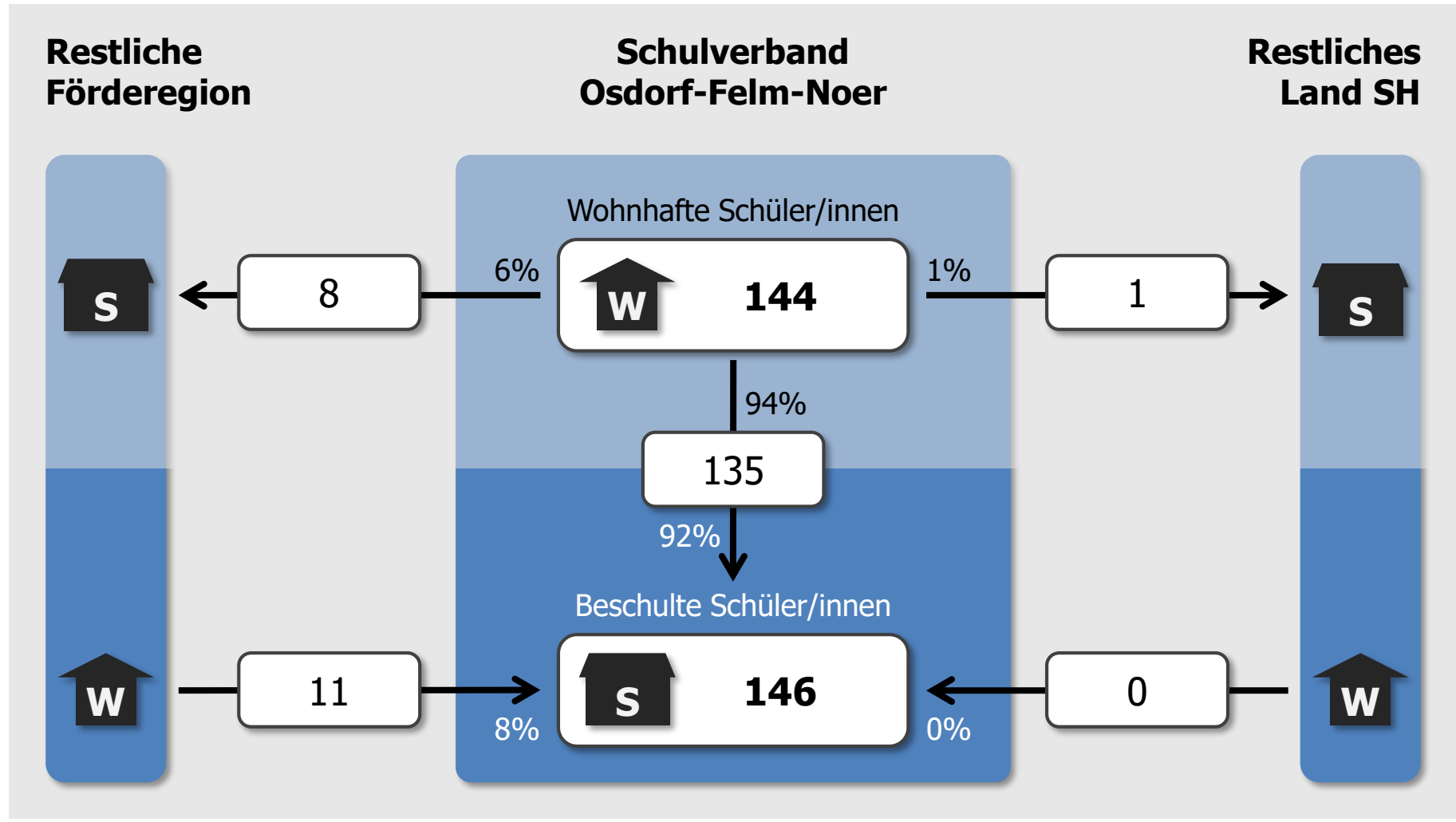
59 Schüler/innen

#### **Ströme aus Gebieten anderer Träger außerhalb Förderregion** (mind. 3 Schüler/innen)

keine Einzelströme mit mindestens 3 Schüler/innen

**Schulverband Osdorf-Felm-Noer**

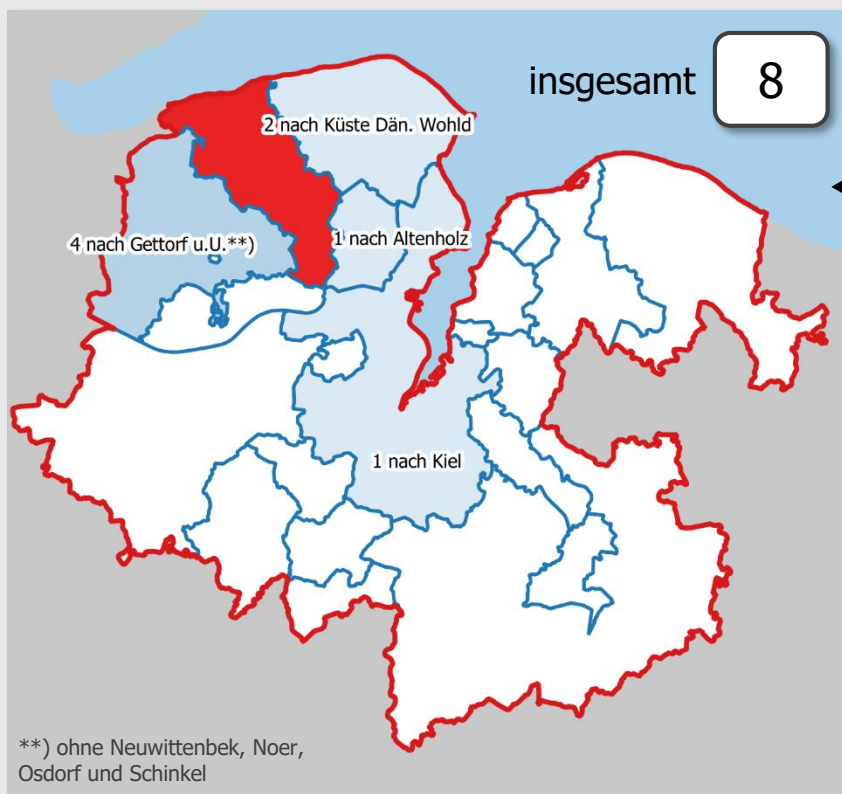
## Grundschule



# Schulverband Osdorf-Felm-Noer

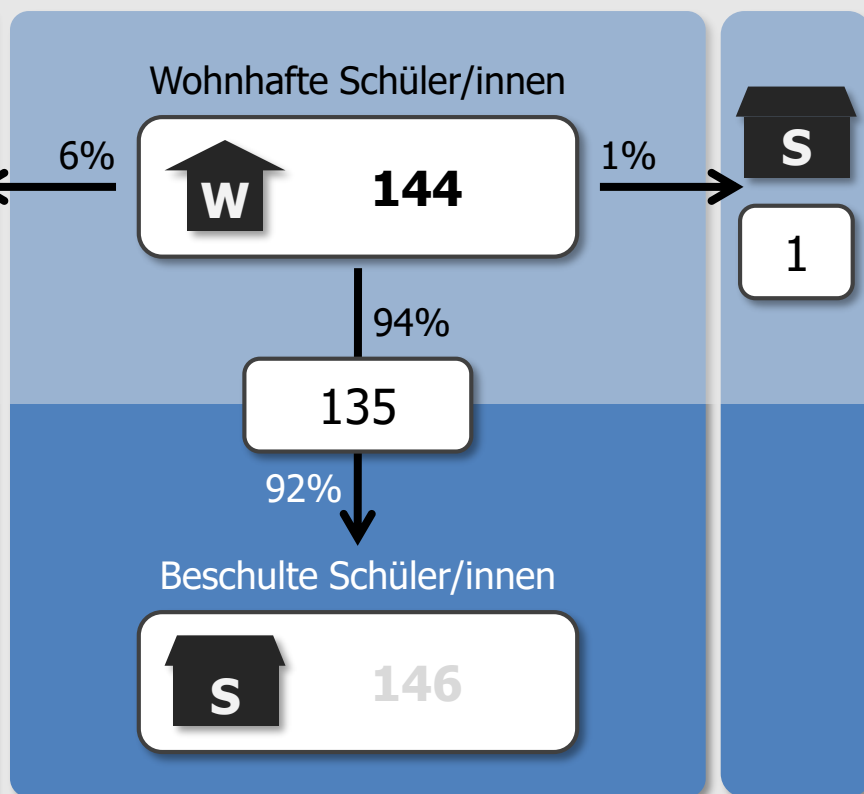
## Grundschule

### Ströme zu Schulen anderer Träger in der Förderregion



### Schulverband Osdorf-Felm-Noer

### Restliches Land SH



## **Schulverband Osdorf-Felm-Noer**

### Grundschule

#### **Ströme zu Schulen anderer Träger in der Förderregion** (mind. 3 Schüler/innen)

zur Parkschule Gettorf, Gettorf

4 Schüler/innen

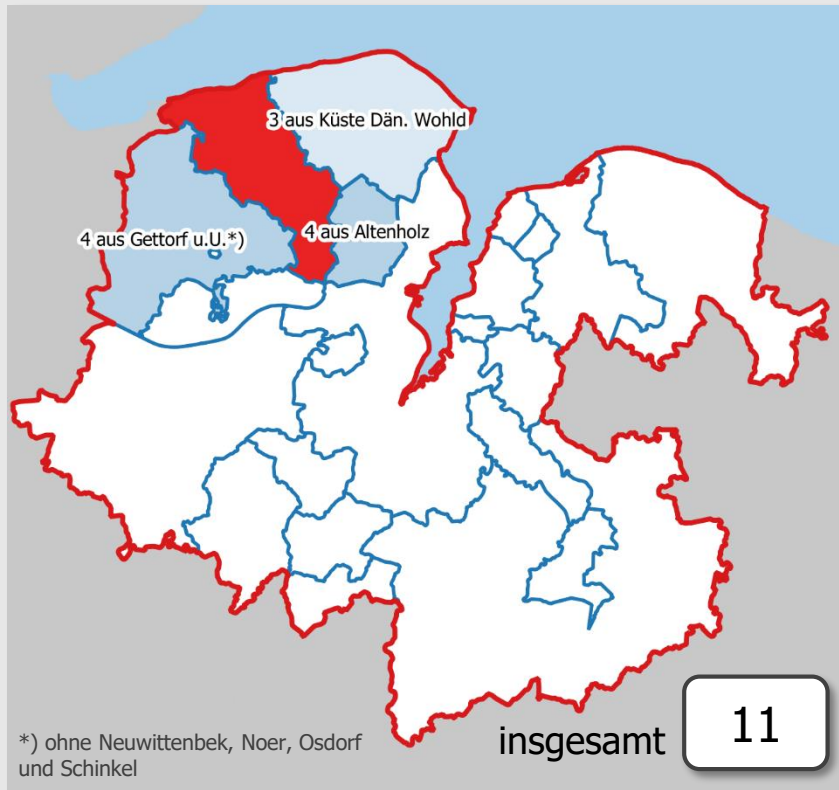
#### **Ströme zu Schulen anderer Träger außerhalb Förderregion** (mind. 3 Schüler/innen)

keine Einzelströme mit mindestens 3 Schüler/innen

# Schulverband Osdorf-Felm-Noer

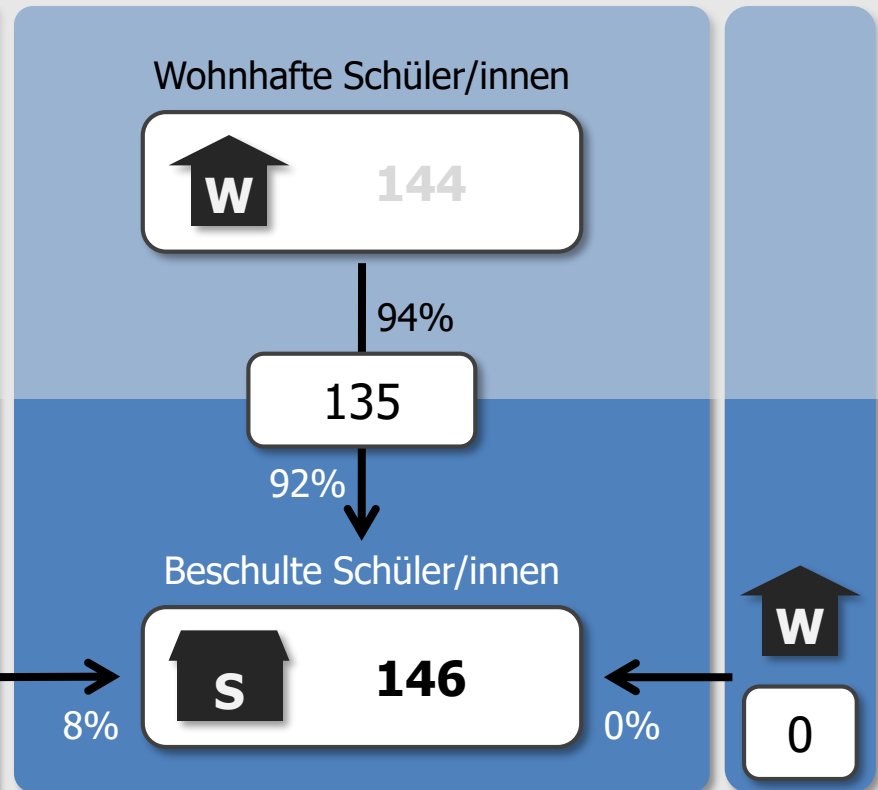
## Grundschule

### Ströme aus Gebieten anderer Träger in der Förderregion



### Schulverband Osdorf-Felm-Noer

### Restliches Land SH





## **Schulverband Osdorf-Felm-Noer**

### Grundschule

**Ströme aus Gebieten anderer Träger in der Förderregion** (mind. 3 Schüler/innen)

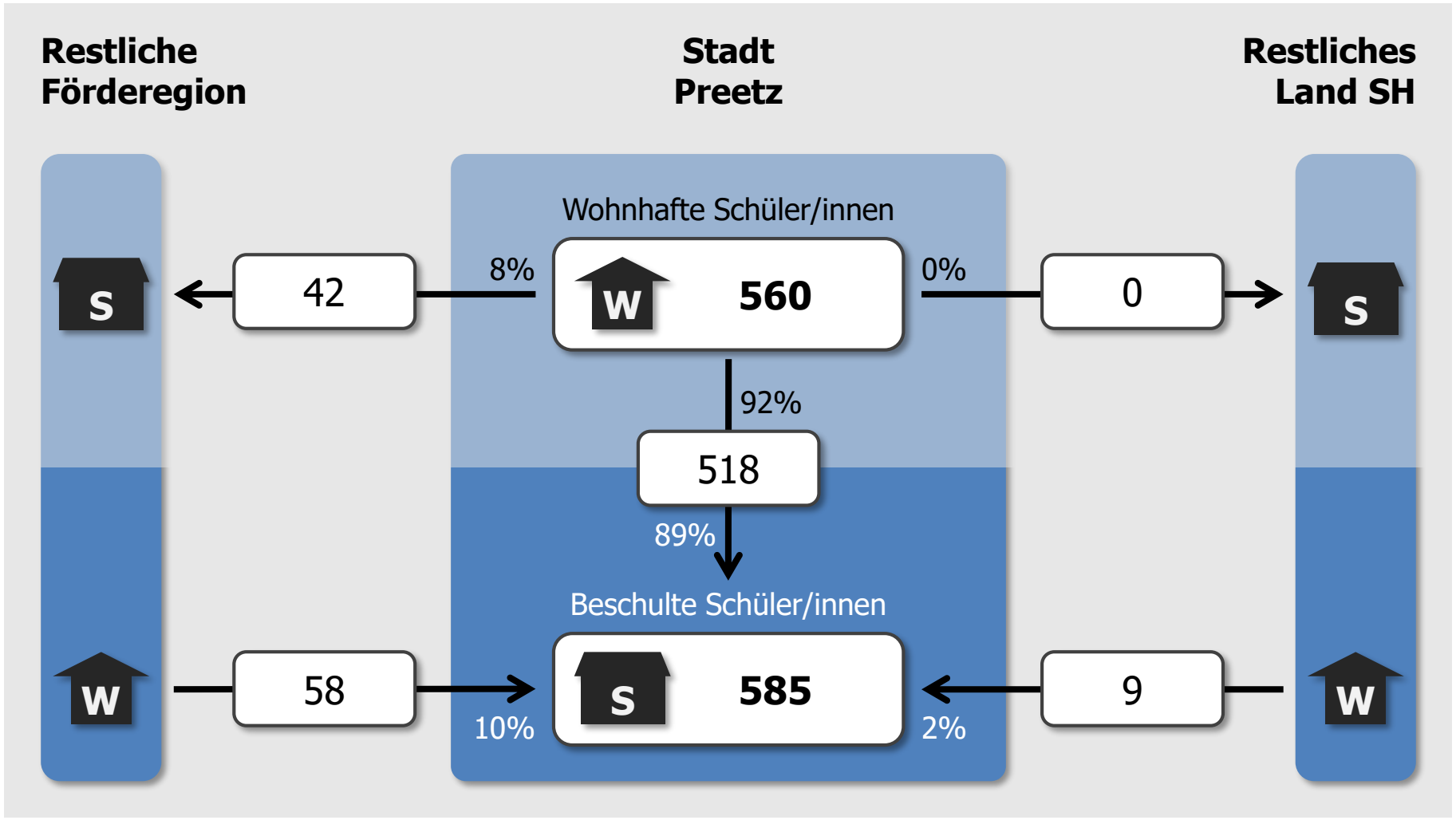
zur Grundschule Osdorf

11 Schüler/innen

**Ströme aus Gebieten anderer Träger außerhalb Förderregion** (mind. 3 Schüler/innen)

keine Einzelströme mit mindestens 3 Schüler/innen

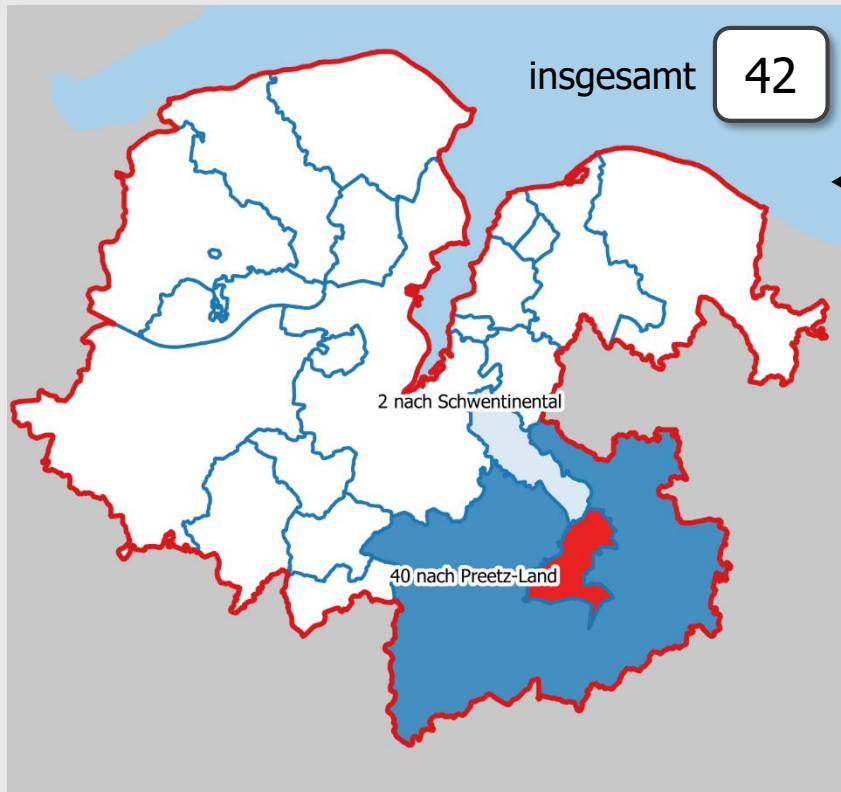
**Stadt Preetz**  
Grundschule



# Stadt Preetz

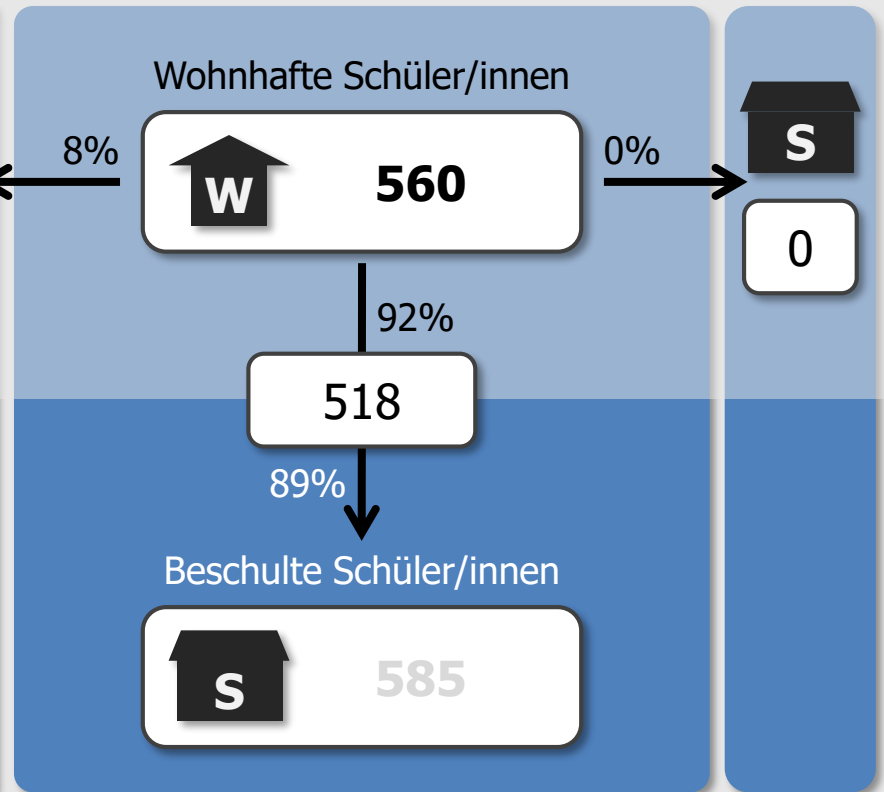
## Grundschule

### Ströme zu Schulen anderer Träger in der Förderregion



### Stadt Preetz

### Restliches Land SH



## **Stadt Preetz**

### Grundschule

**Ströme zu Schulen anderer Träger in der Förderregion** (mind. 3 Schüler/innen)  
zur Grundschule Schellhorn-Trent 39 Schüler/innen

**Ströme zu Schulen anderer Träger außerhalb Förderregion** (mind. 3 Schüler/innen)  
keine Einzelströme mit mindestens 3 Schüler/innen

## Stadt Preetz

### Grundschule

#### Ströme aus Gebieten anderer Träger in der Förderregion



#### Stadt Preetz

#### Restliches Land SH

Wohnhafte Schüler/innen



560

92%

518

89%

Beschulte Schüler/innen



585



9

10%

2%

## Stadt Preetz

### Grundschule

#### **Ströme aus Gebieten anderer Träger in der Förderregion** (mind. 3 Schüler/innen)

zur Hermann-Ehlers-Schule, Preetz

36 Schüler/innen

zur Friedrich-Ebert-Schule, Preetz

22 Schüler/innen

#### **Ströme aus Gebieten anderer Träger außerhalb Förderregion** (mind. 3 Schüler/innen)

zur Hermann-Ehlers-Schule, Preetz

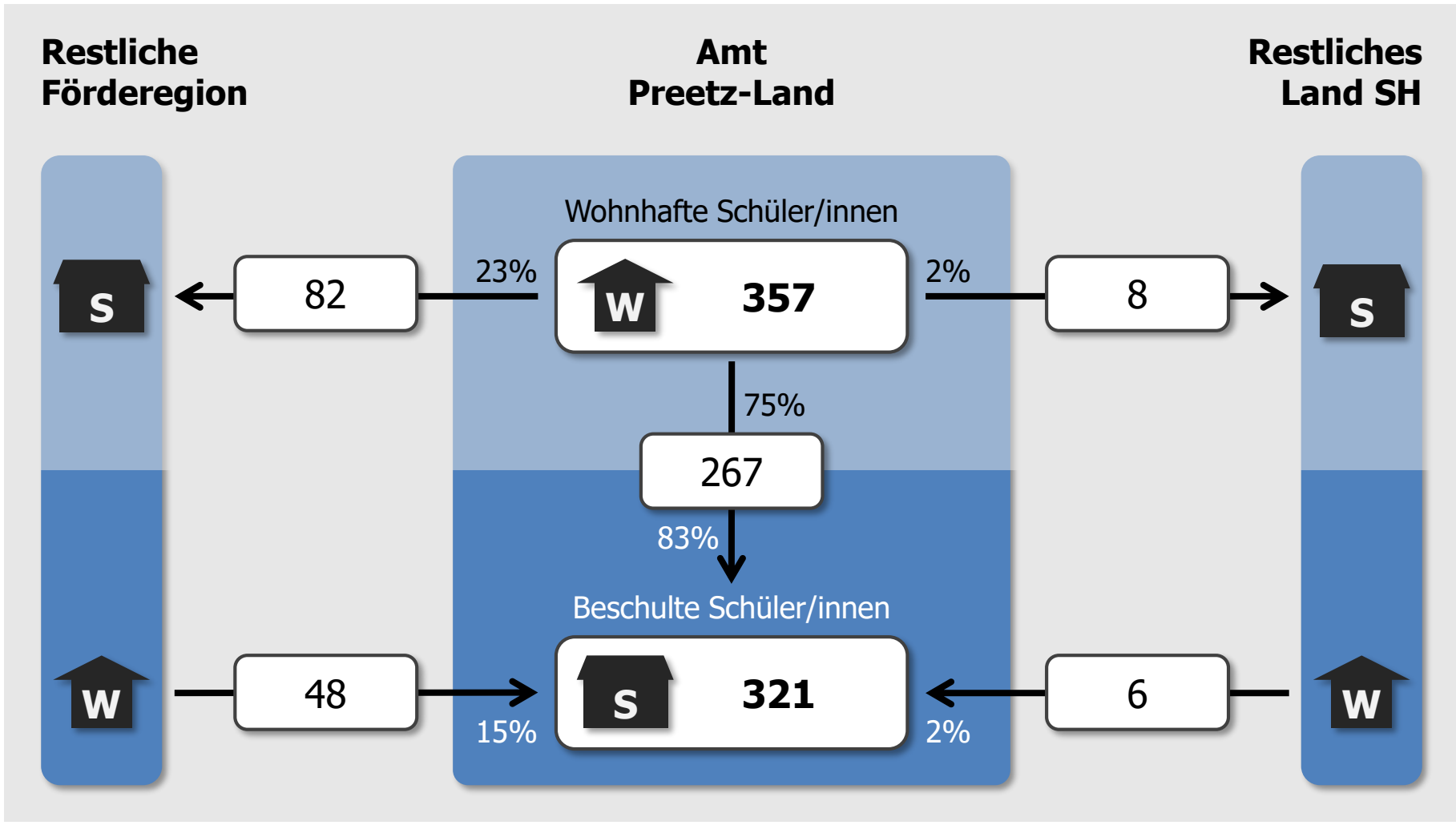
5 Schüler/innen

zur Friedrich-Ebert-Schule, Preetz

4 Schüler/innen

## Amt Preetz-Land

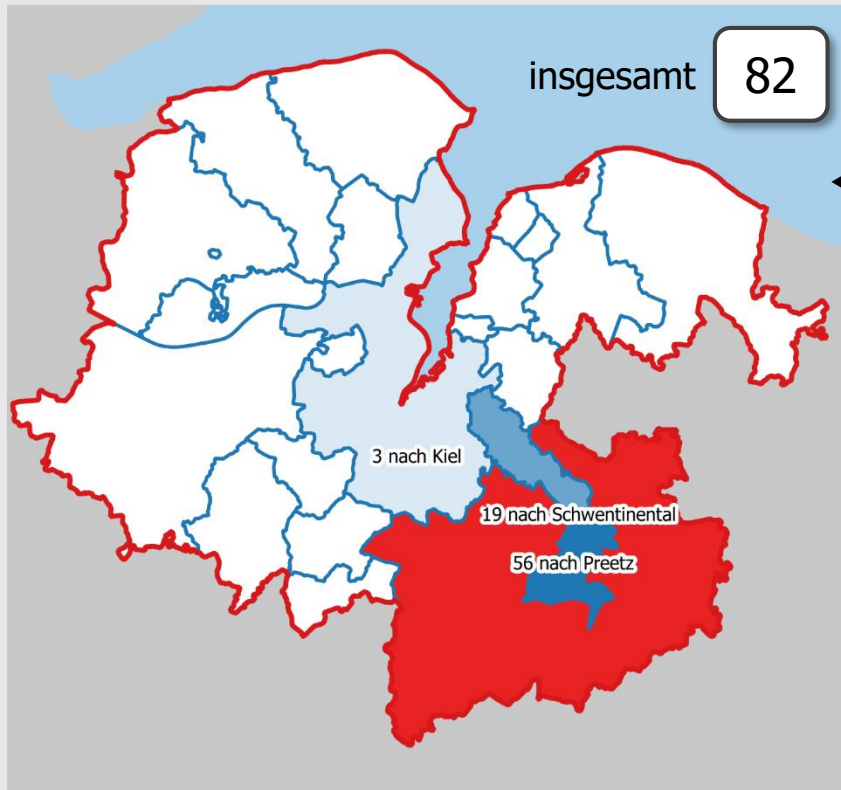
### Grundschule



# Amt Preetz-Land

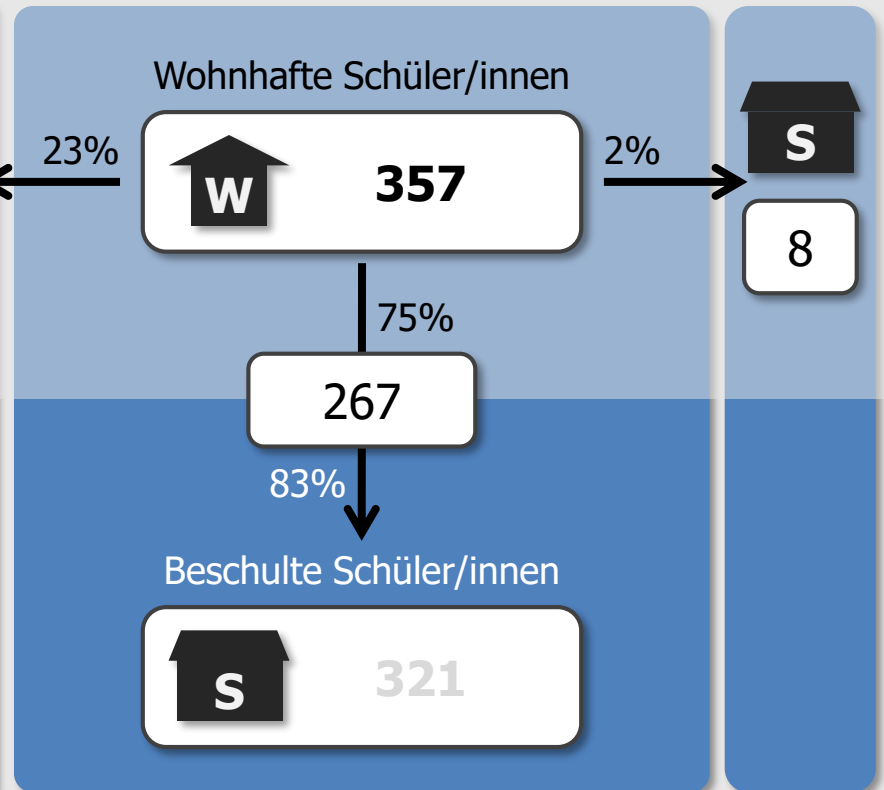
## Grundschule

### Ströme zu Schulen anderer Träger in der Förderregion



### Amt Preetz-Land

### Restliches Land SH





**Amt Preetz-Land**

## Grundschule

**Ströme zu Schulen anderer Träger in der Förderregion** (mind. 3 Schüler/innen)

zur Hermann-Ehlers-Schule, Preetz	35 Schüler/innen
zur Friedrich-Ebert-Schule, Preetz	21 Schüler/innen
zur GS am Schwentinepark, Schwentinental	19 Schüler/innen
zur A.-Schweitzer-Schule, Schwentinental	4 Schüler/innen

**Ströme zu Schulen anderer Träger außerhalb Förderregion** (mind. 3 Schüler/innen)

zur Landschule an der Eider, Wattenbek	6 Schüler/innen
--	-----------------

# Amt Preetz-Land

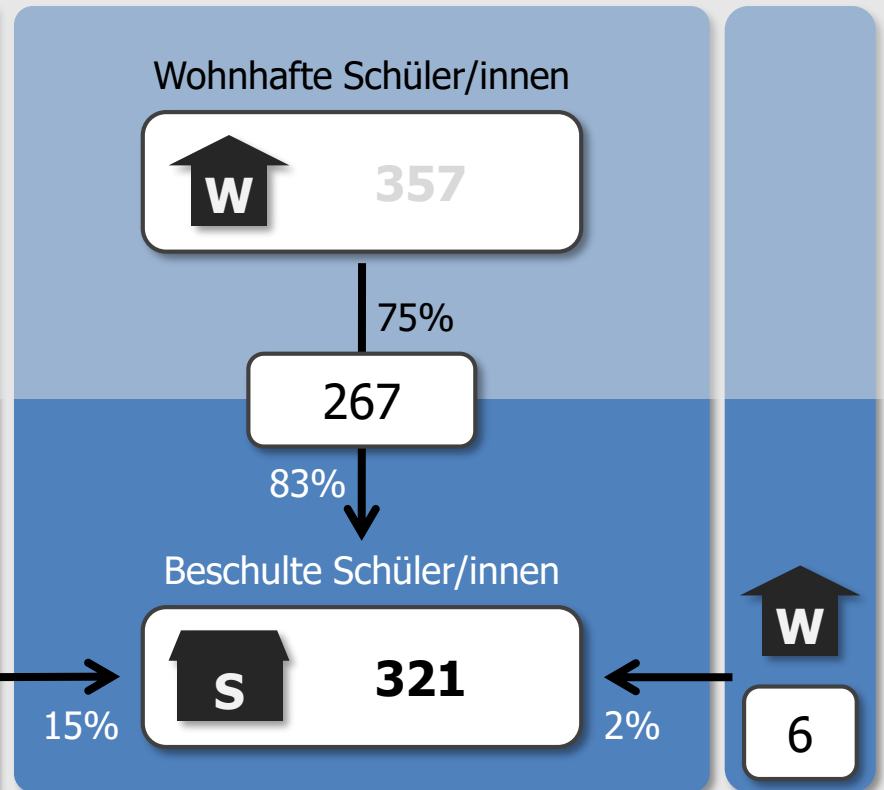
## Grundschule

### Ströme aus Gebieten anderer Träger in der Förderregion



### Amt Preetz-Land

### Restliches Land SH



## **Amt Preetz-Land**

### Grundschule

#### **Ströme aus Gebieten anderer Träger in der Förderregion** (mind. 3 Schüler/innen)

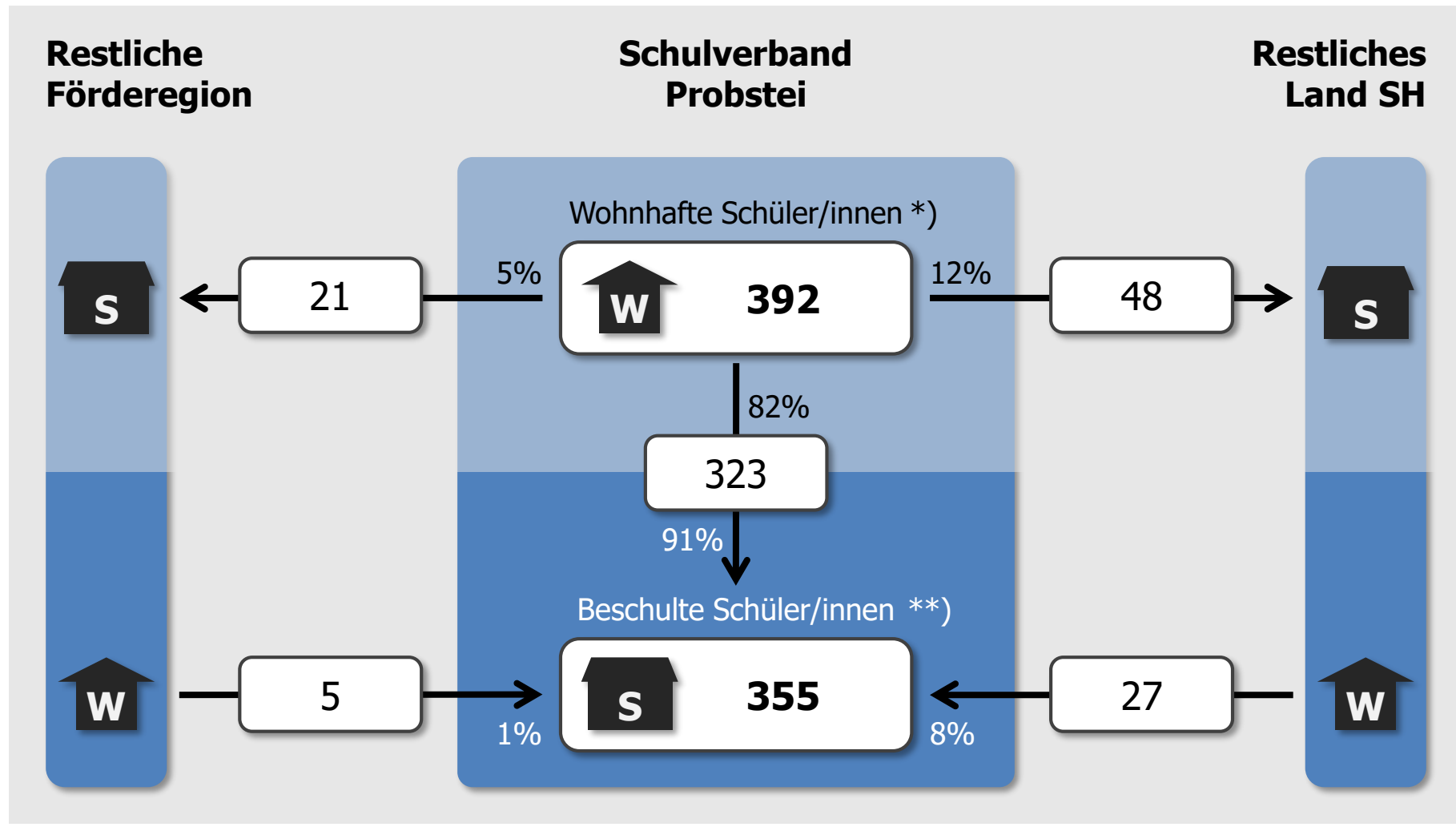
zur Grundschule Schellhorn-Trent	39 Schüler/innen
zur Grundschule Barkauer Land, Kirchbarkau	9 Schüler/innen

#### **Ströme aus Gebieten anderer Träger außerhalb Förderregion** (mind. 3 Schüler/innen)

zur Grundschule Schellhorn-Trent	6 Schüler/innen
----------------------------------	-----------------

**Schulverband Probstei**

## Grundschule



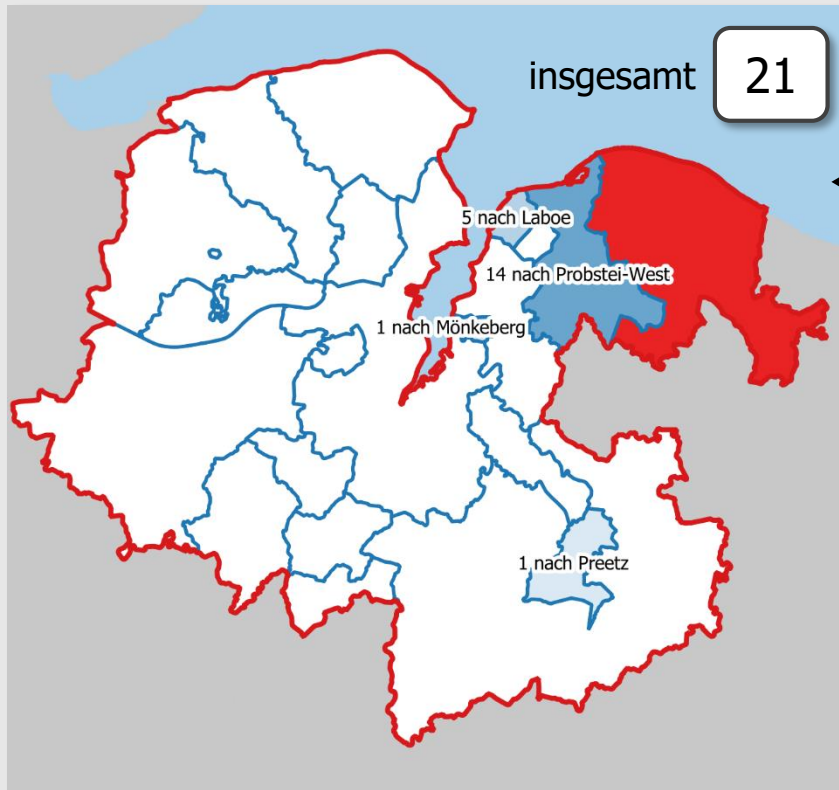
\*) ohne Fargau-Pratjau, Schwartbuck und Tröndel (außerhalb Förderegion)

\*\*\*) ohne Grundschule Schwartbuck (außerhalb Förderegion)

# Schulverband Probstei

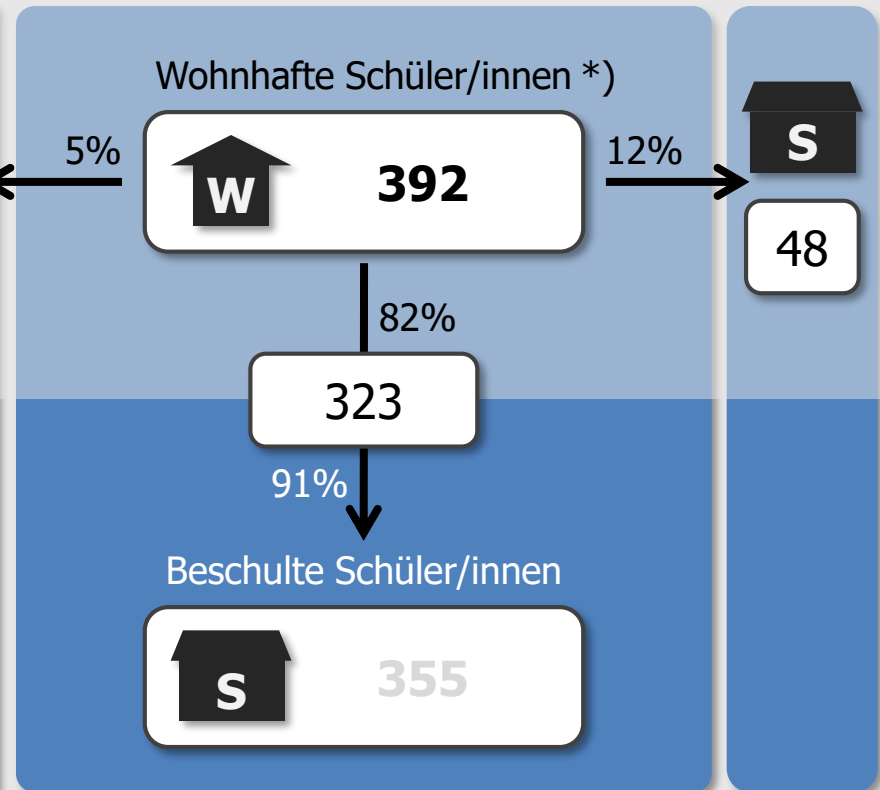
## Grundschule

### Ströme zu Schulen anderer Träger in der Förderregion



### Schulverband Probstei

### Restliches Land SH



\*) ohne Fargau-Pratjau, Schwartbuck und Tröndel (außerhalb Förderregion)

\*\*\*) ohne Grundschule Schwartbuck (außerhalb Förderregion)

**Schulverband Probstei**

## Grundschule

**Ströme zu Schulen anderer Träger in der Förderregion** (mind. 3 Schüler/innen)

zur Dörfer-GemS Probsteierhagen

14 Schüler/innen

zur Grundschule Laboe

5 Schüler/innen

**Ströme zu Schulen anderer Träger außerhalb Förderregion** (mind. 3 Schüler/innen)

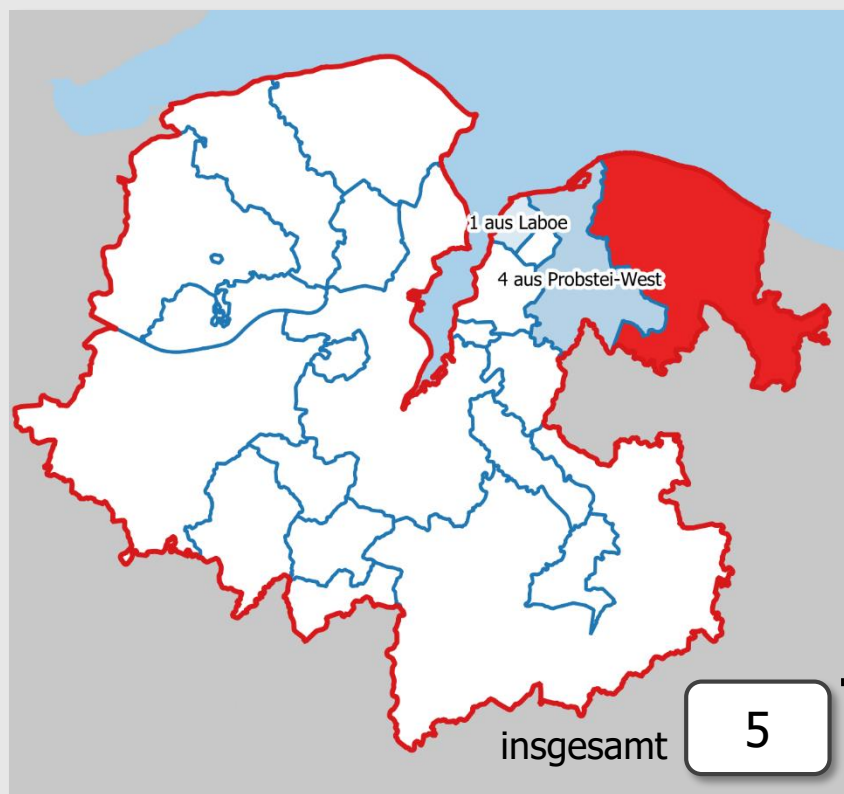
zur Grundschule Schwartbuck

48 Schüler/innen

## Schulverband Probstei

### Grundschule

#### Ströme aus Gebieten anderer Träger in der Förderregion



#### Schulverband Probstei

#### Restliches Land SH

Wohnhafte Schüler/innen \*)

**W** 392

82%

323

91%

Beschulte Schüler/innen \*\*)

**S** 355

8%

**W**

27

1%

\*) ohne Fargau-Pratjau, Schwartbuck und Tröndel (außerhalb Förderregion)

\*\*\*) ohne Grundschule Schwartbuck (außerhalb Förderregion)

## **Schulverband Probstei**

### Grundschule

#### **Ströme aus Gebieten anderer Träger in der Förderregion** (mind. 3 Schüler/innen)

zur GS an den Salzwiesen, Schönberg

5 Schüler/innen

#### **Ströme aus Gebieten anderer Träger außerhalb Förderregion** (mind. 3 Schüler/innen)

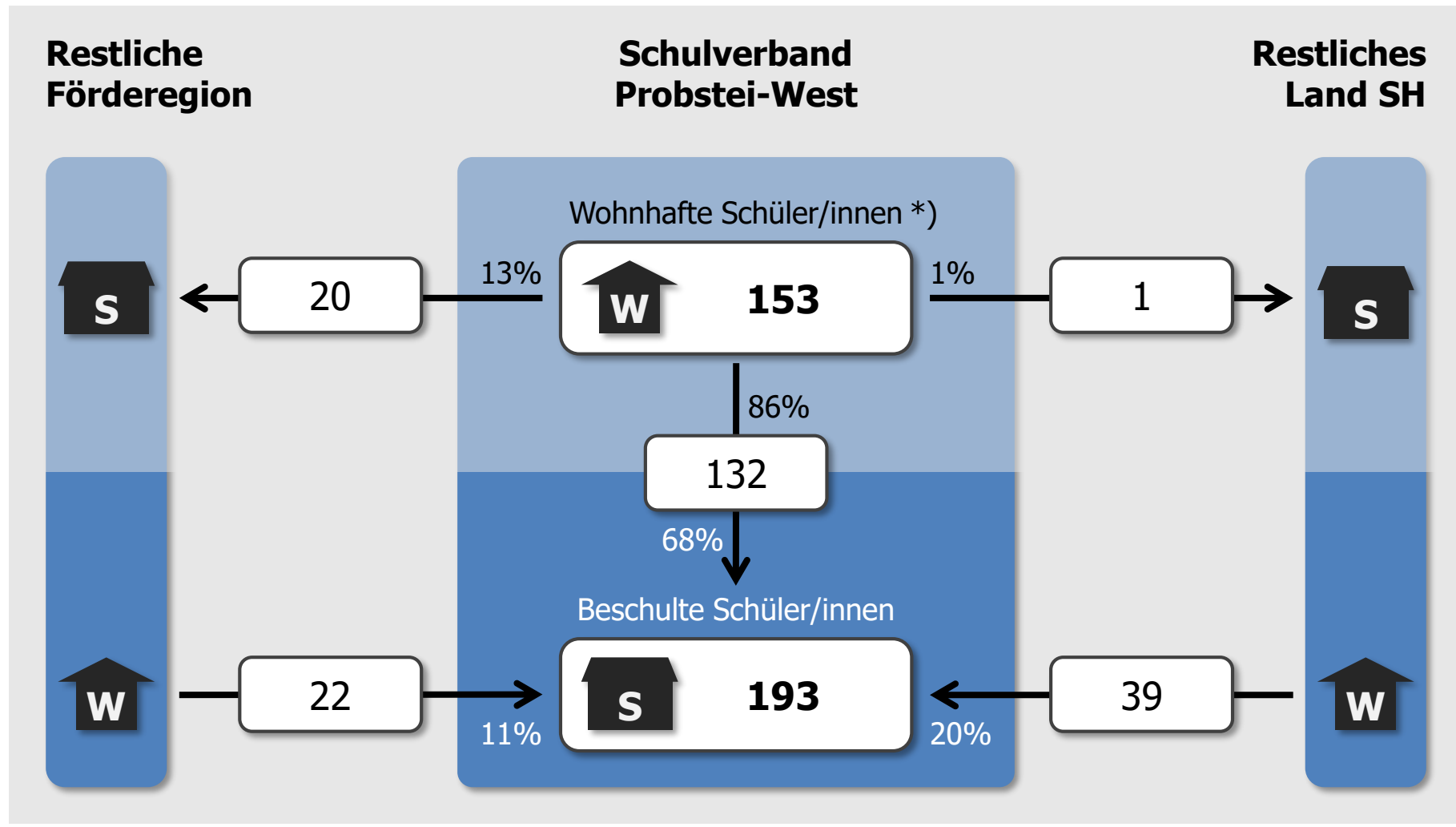
zur GS an den Salzwiesen, Schönberg

27 Schüler/innen



## Schulverband Probstei-West

### Grundschule

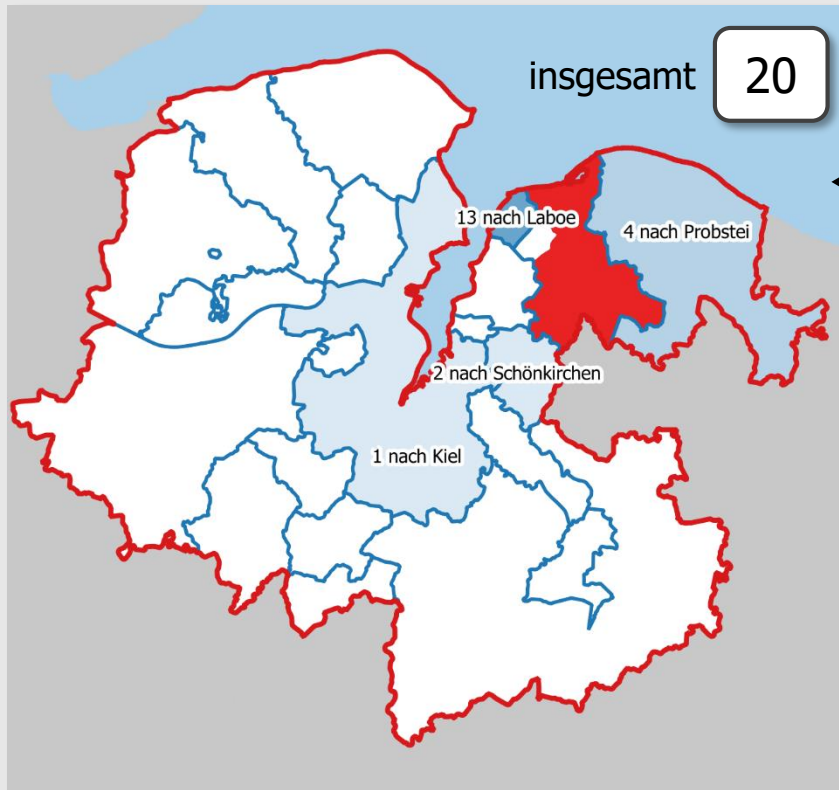


\*) ohne Dobersdorf (außerhalb Förderregion)

# Schulverband Probstei-West

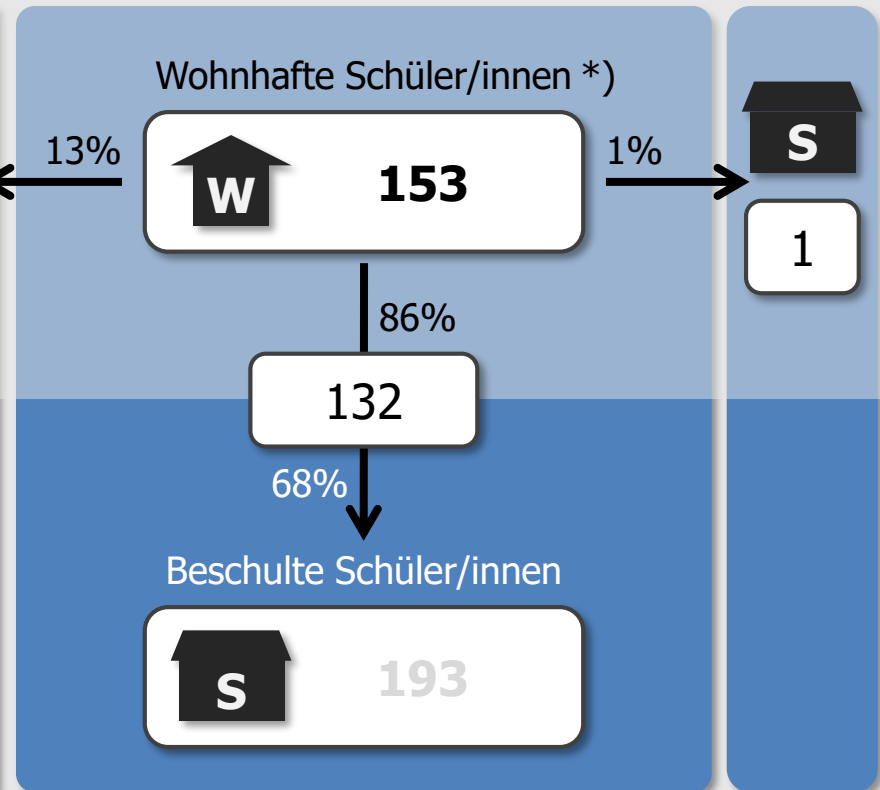
## Grundschule

### Ströme zu Schulen anderer Träger in der Förderregion



### Schulverband Probstei-West

### Restliches Land SH



\*) ohne Dobersdorf (außerhalb Förderregion)

## **Schulverband Probstei-West**

### Grundschule

#### **Ströme zu Schulen anderer Träger in der Förderregion** (mind. 3 Schüler/innen)

zur Grundschule Laboe

13 Schüler/innen

zur GS an den Salzwiesen, Schönberg

4 Schüler/innen

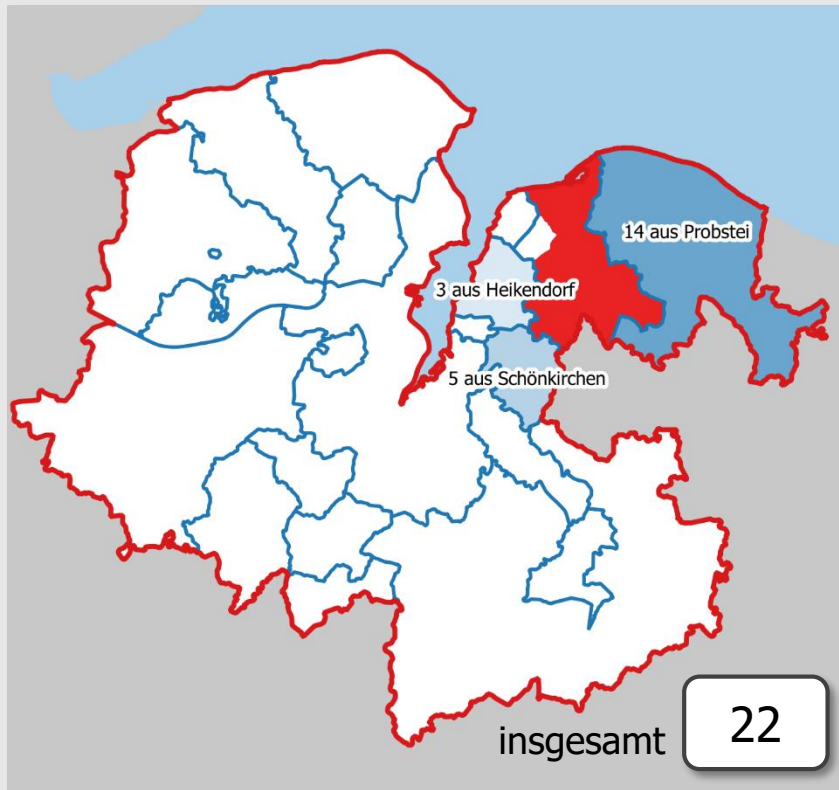
#### **Ströme zu Schulen anderer Träger außerhalb Förderregion** (mind. 3 Schüler/innen)

keine Einzelströme mit mindestens 3 Schüler/innen

# Schulverband Probstei-West

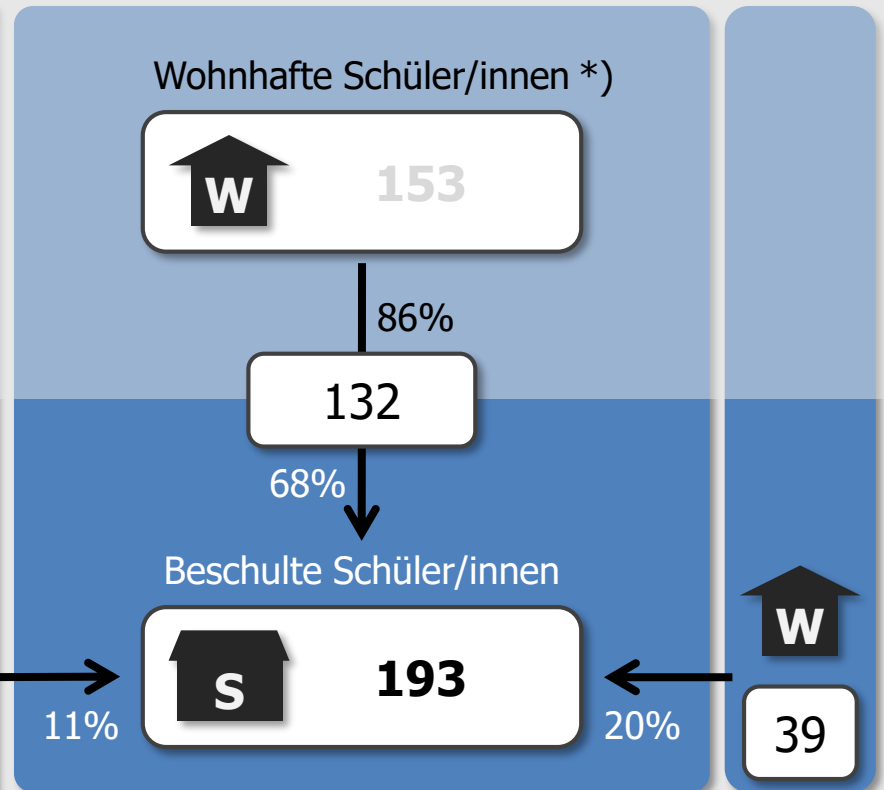
## Grundschule

### Ströme aus Gebieten anderer Träger in der Förderregion



### Schulverband Probstei-West

### Restliches Land SH



\*) ohne Dobersdorf (außerhalb Förderregion)

## **Schulverband Probstei-West**

### Grundschule

#### **Ströme aus Gebieten anderer Träger in der Förderregion** (mind. 3 Schüler/innen)

zur Dörfer-GemS Probsteierhagen

22 Schüler/innen

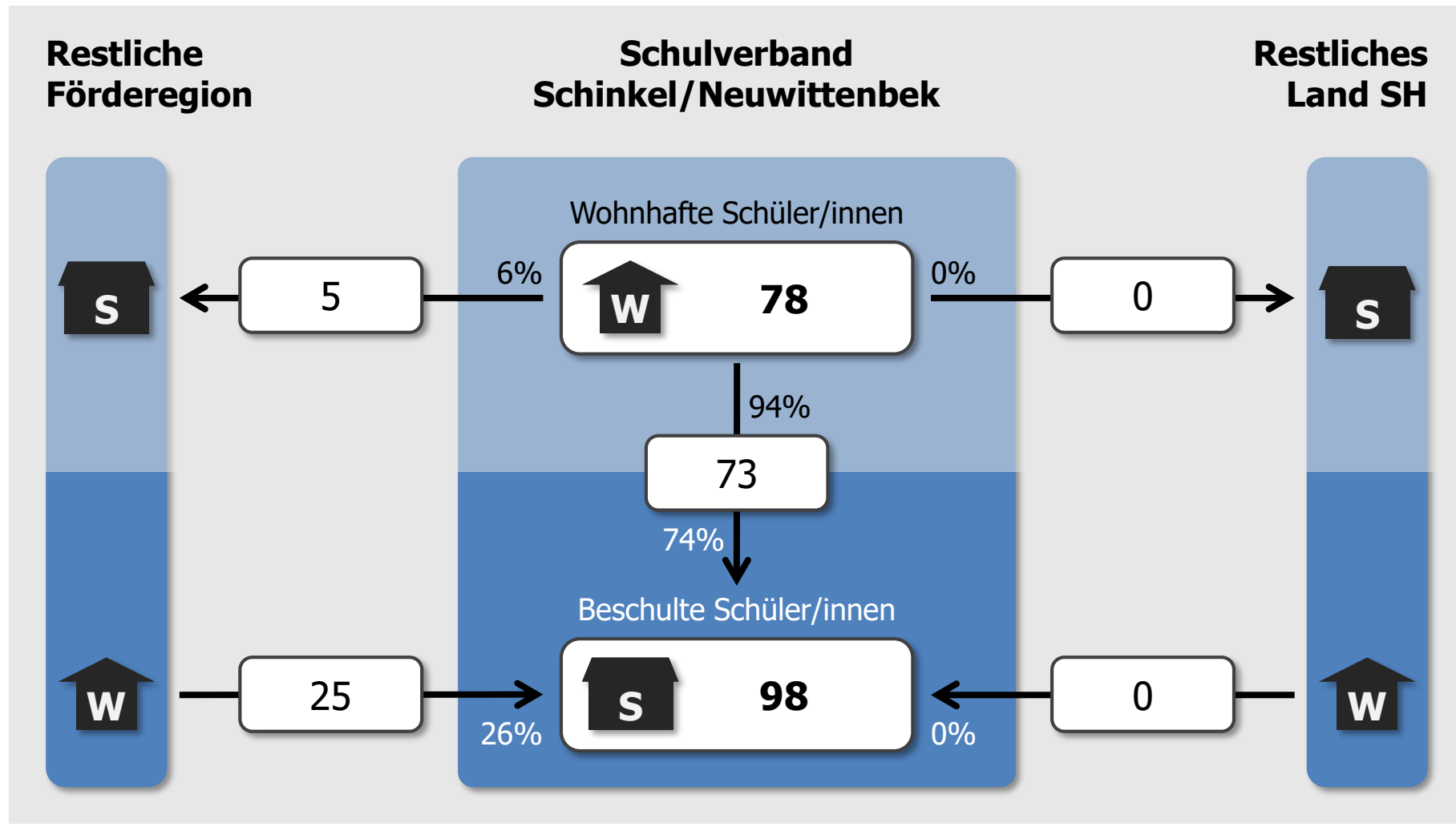
#### **Ströme aus Gebieten anderer Träger außerhalb Förderregion** (mind. 3 Schüler/innen)

zur Dörfer-GemS Probsteierhagen

39 Schüler/innen

**Schulverband Schinkel/Neuwittenbek**

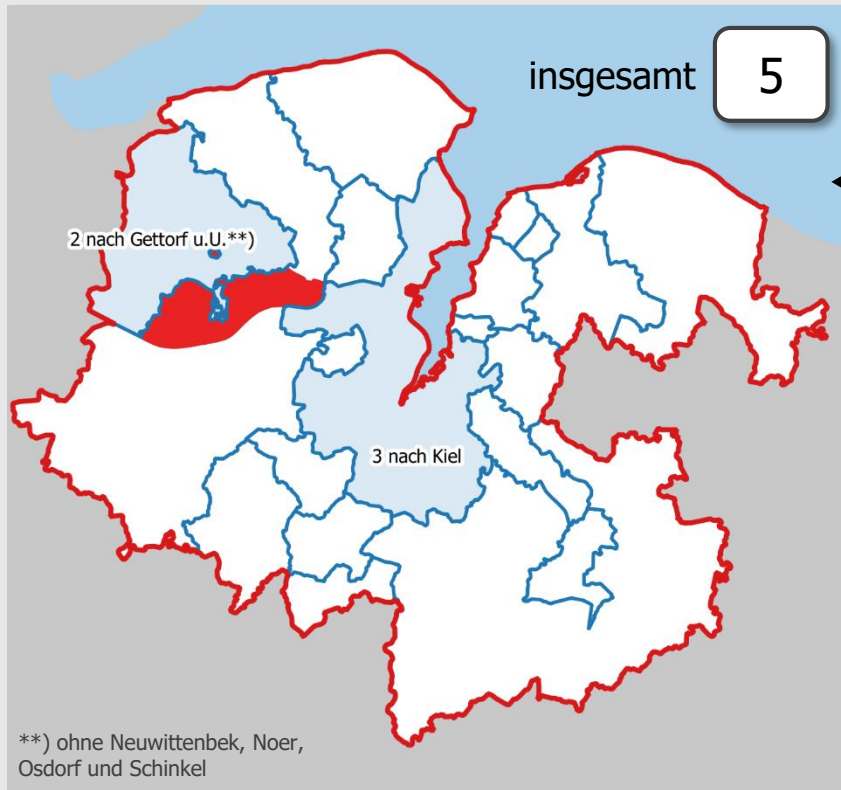
## Grundschule



# Schulverband Schinkel/Neuwittenbek

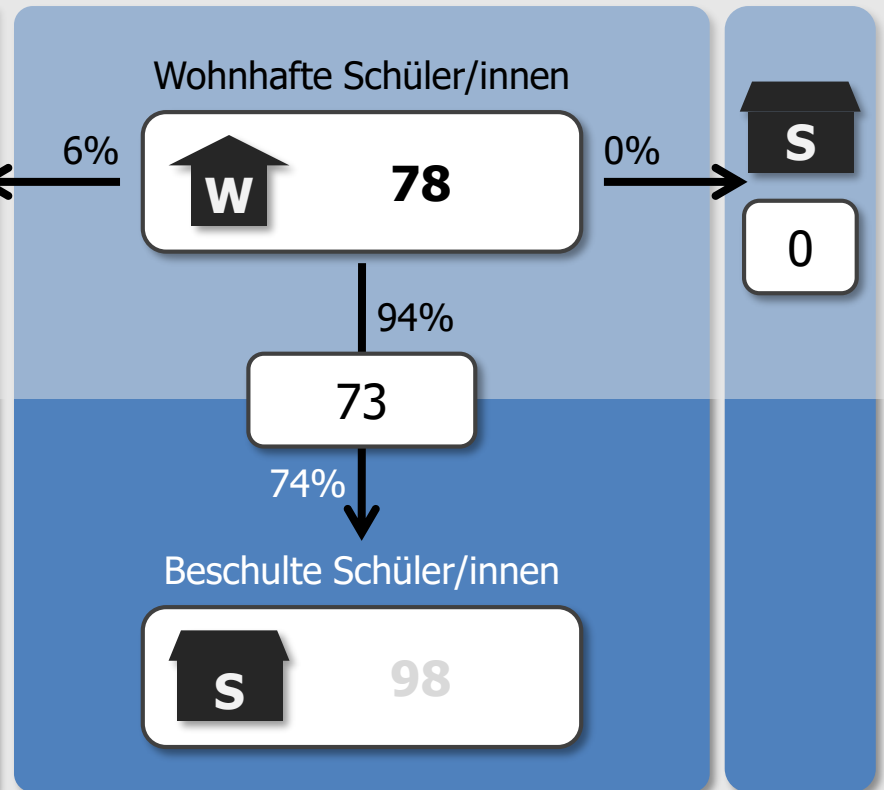
## Grundschule

### Ströme zu Schulen anderer Träger in der Förderregion



### Schulverband Schinkel/Neuwittenbek

### Restliches Land SH



## **Schulverband Schinkel/Neuwittenbek**

### Grundschule

#### **Ströme zu Schulen anderer Träger in der Förderregion** (mind. 3 Schüler/innen)

zur Gorch-Fock-Schule, Kiel

3 Schüler/innen

#### **Ströme zu Schulen anderer Träger außerhalb Förderregion** (mind. 3 Schüler/innen)

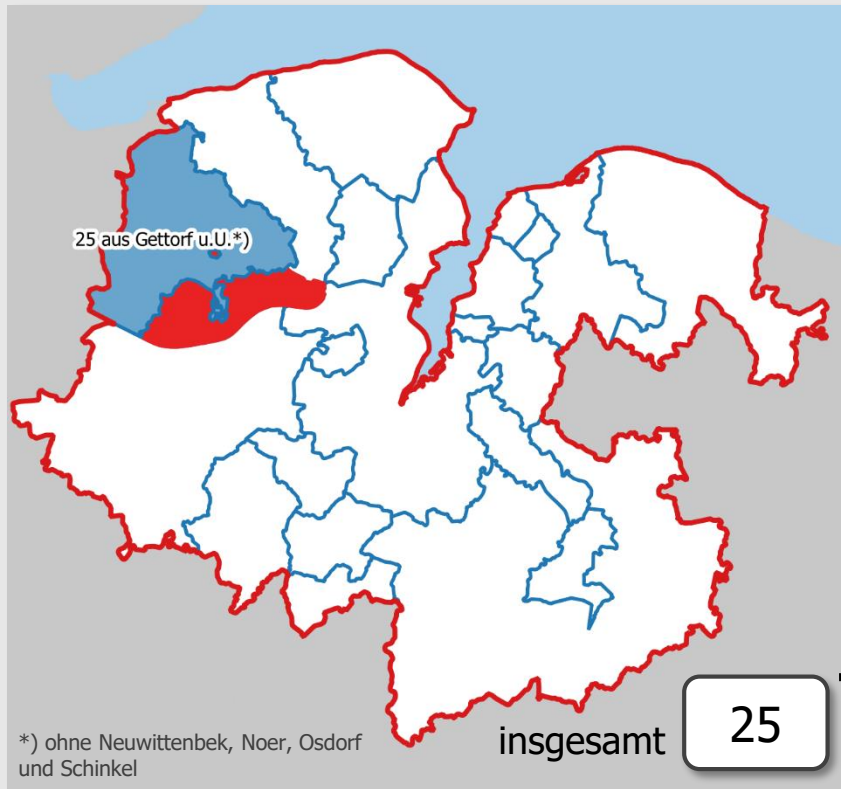
keine Einzelströme mit mindestens 3 Schüler/innen



# Schulverband Schinkel/Neuwittenbek

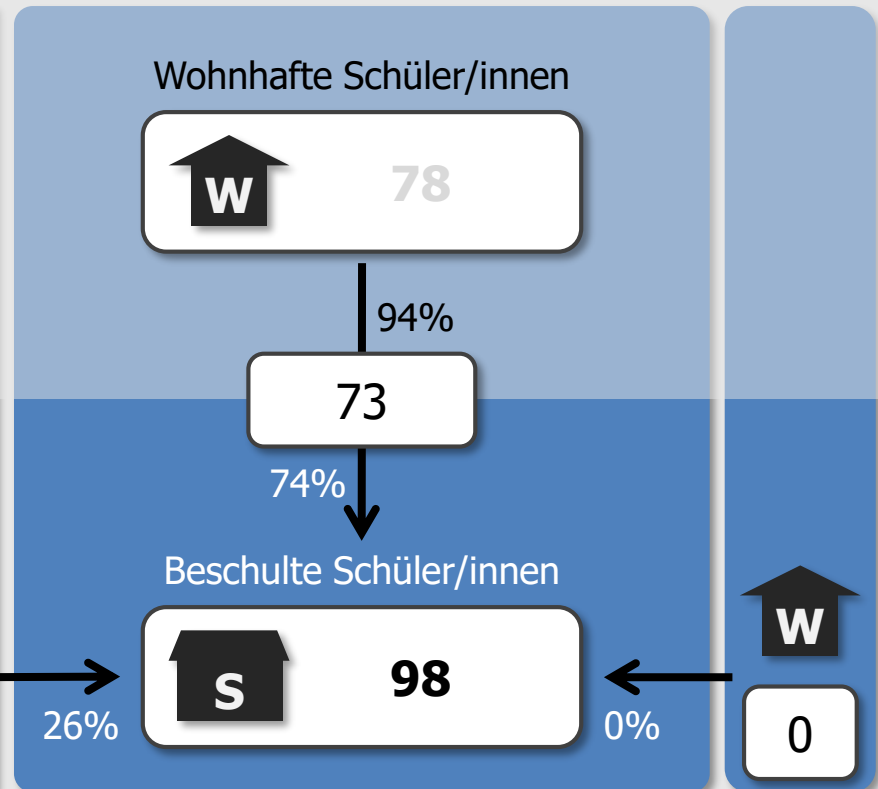
## Grundschule

### Ströme aus Gebieten anderer Träger in der Förderregion



### Schulverband Schinkel/Neuwittenbek

### Restliches Land SH



## **Schulverband Schinkel/Neuwittenbek**

### Grundschule

#### **Ströme aus Gebieten anderer Träger in der Förderregion** (mind. 3 Schüler/innen)

zur GS am Nord-Ostsee-Kanal, Schinkel

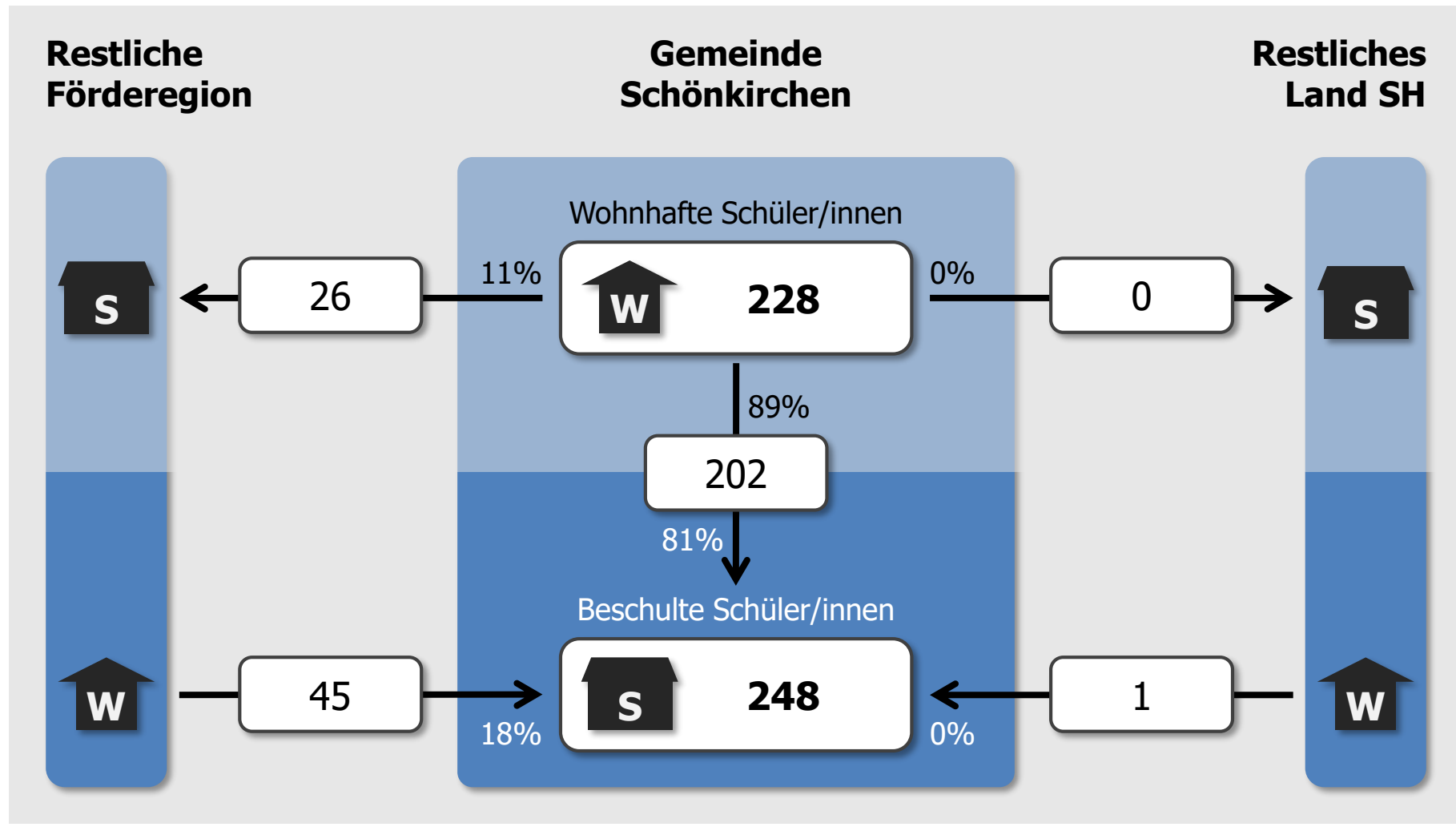
25 Schüler/innen

#### **Ströme aus Gebieten anderer Träger außerhalb Förderregion** (mind. 3 Schüler/innen)

keine Einzelströme mit mindestens 3 Schüler/innen

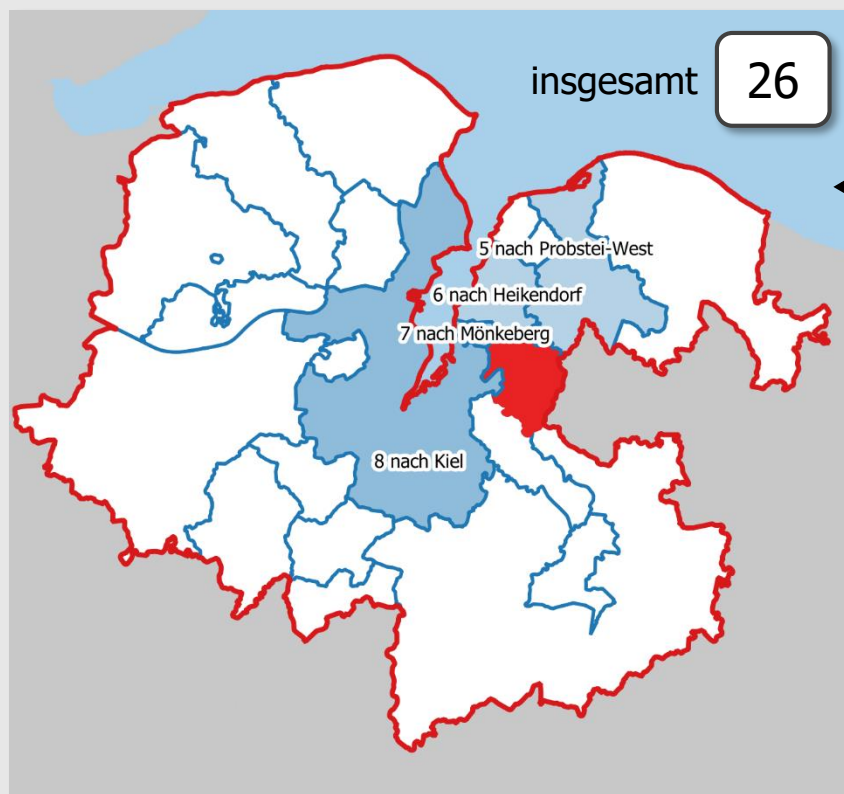
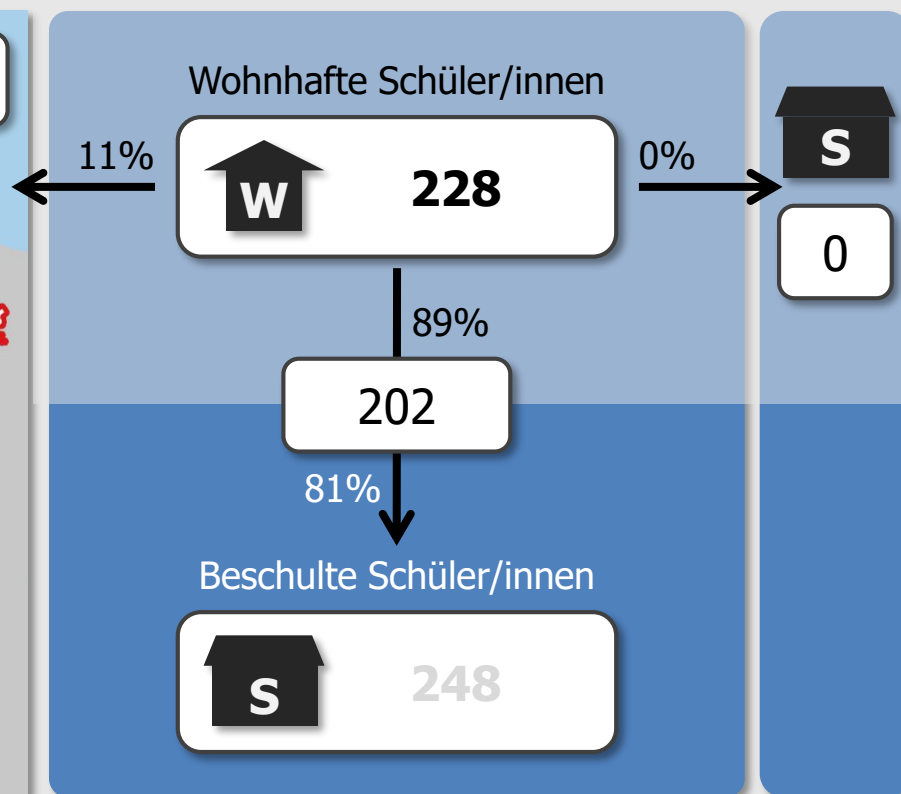
**Gemeinde Schönkirchen**

## Grundschule



**Gemeinde Schönkirchen**

## Grundschule

**Ströme zu Schulen  
anderer Träger in der Förderregion****Gemeinde  
Schönkirchen****Restliches  
Land SH**

## Gemeinde Schönkirchen

### Grundschule

#### **Ströme zu Schulen anderer Träger in der Förderregion** (mind. 3 Schüler/innen)

zur Toni-Jensen-Grundschule, Kiel	7 Schüler/innen
zur Grundschule an der Bake, Mönkeberg	7 Schüler/innen
zur Grund- u. GemS Heikendorf	6 Schüler/innen
zur Dörfer-GemS Probsteierhagen	5 Schüler/innen

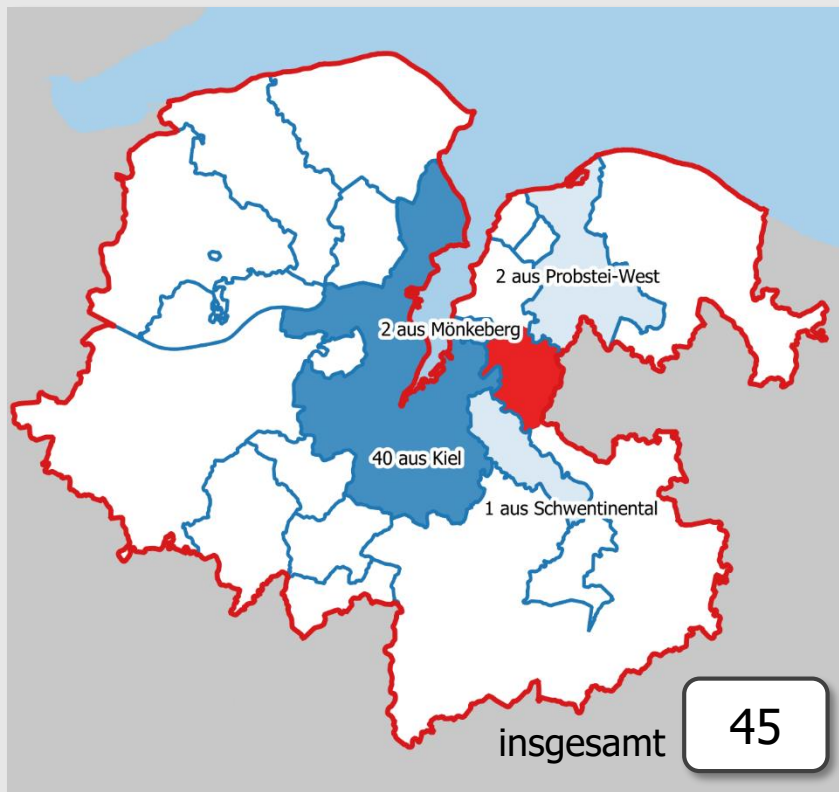
#### **Ströme zu Schulen anderer Träger außerhalb Förderregion** (mind. 3 Schüler/innen)

keine Einzelströme mit mindestens 3 Schüler/innen

# Gemeinde Schönkirchen

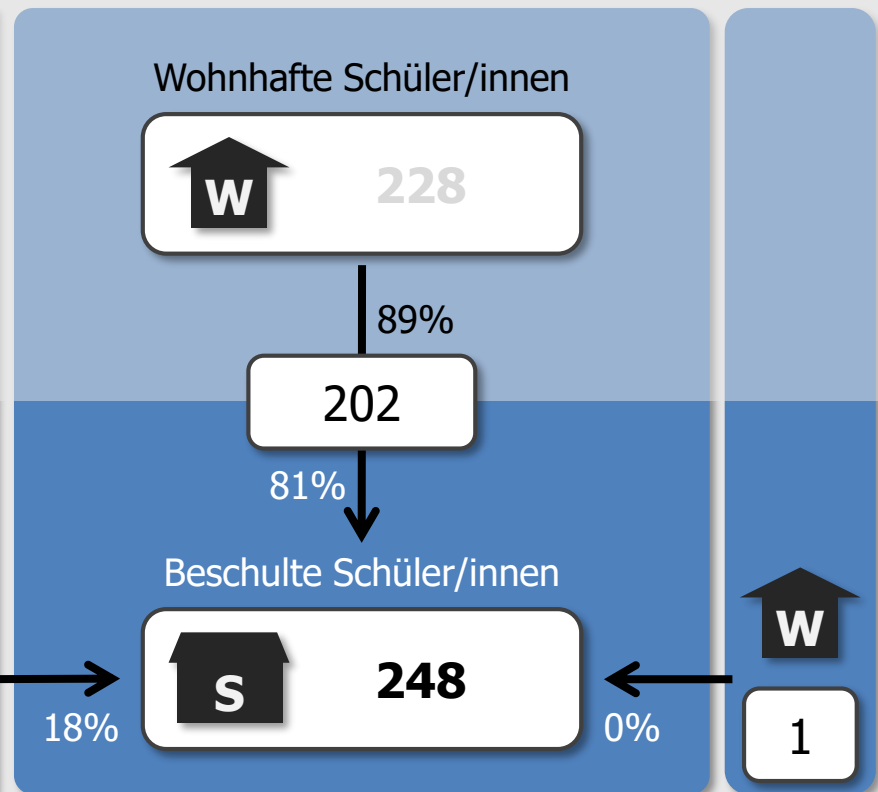
## Grundschule

### Ströme aus Gebieten anderer Träger in der Förderregion



### Gemeinde Schönkirchen

### Restliches Land SH



## **Gemeinde Schönkirchen**

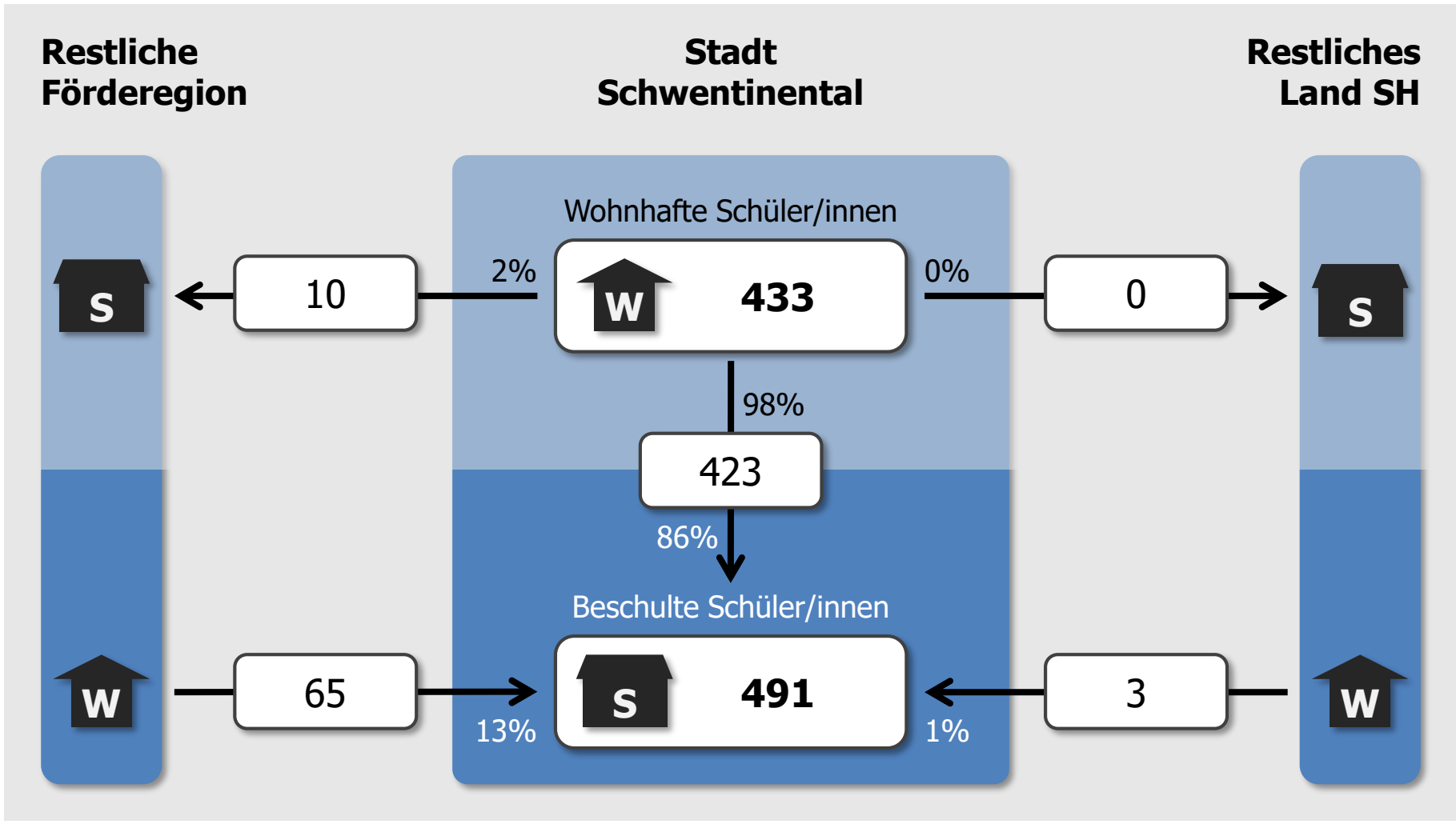
### Grundschule

**Ströme aus Gebieten anderer Träger in der Förderregion** (mind. 3 Schüler/innen)  
zur Grund- u. GemS Schönkirchen 45 Schüler/innen

**Ströme aus Gebieten anderer Träger außerhalb Förderregion** (mind. 3 Schüler/innen)  
keine Einzelströme mit mindestens 3 Schüler/innen

## Stadt Schwentimental

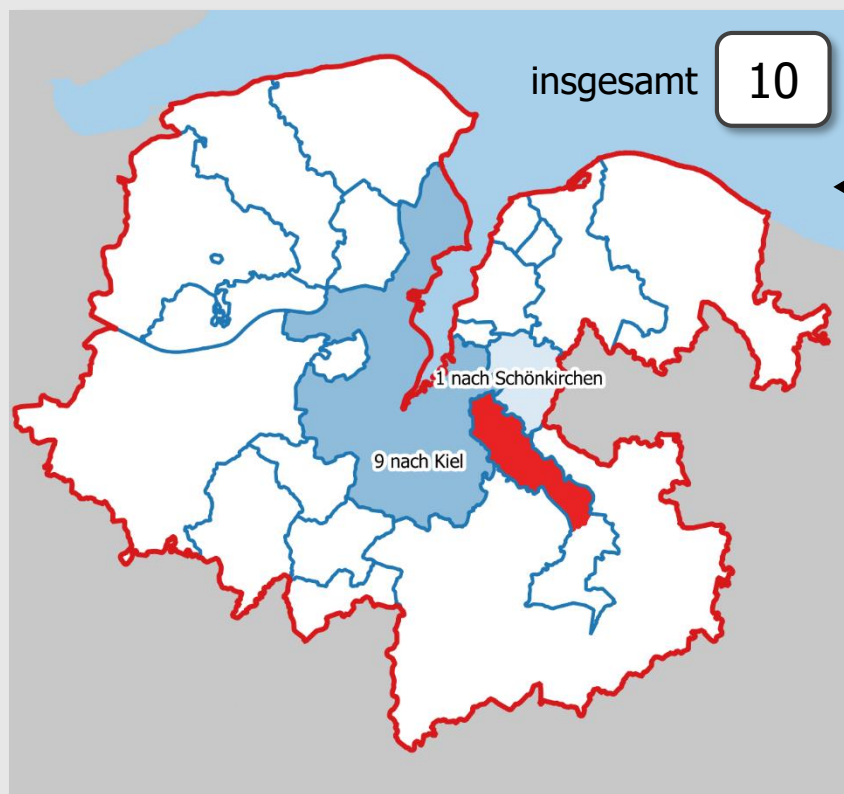
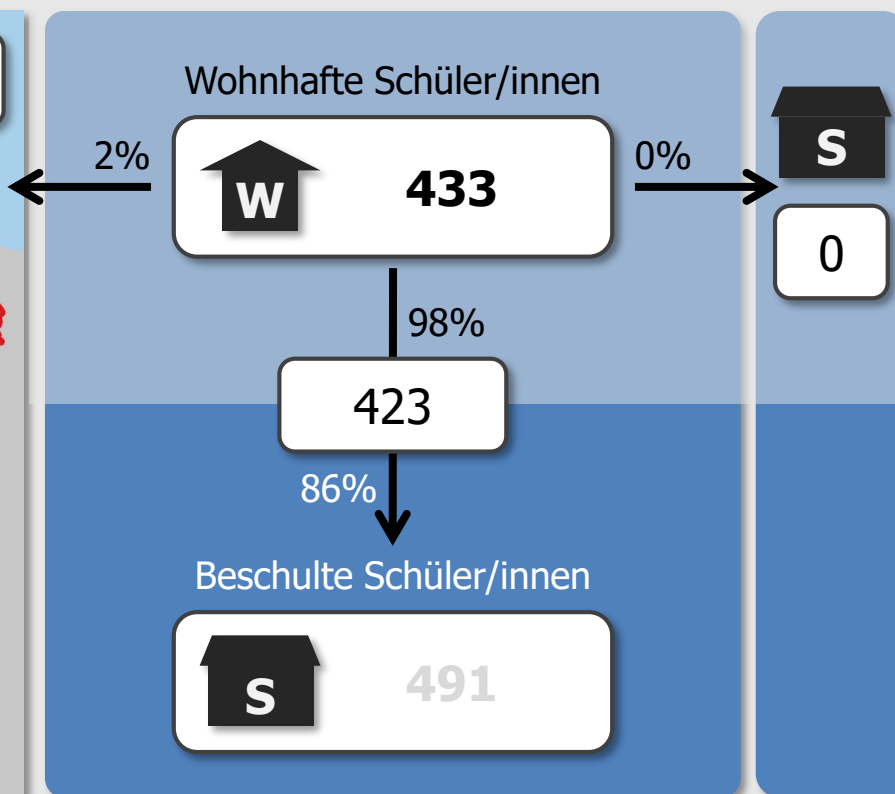
### Grundschule





**Stadt Schwentinal**

## Grundschule

**Ströme zu Schulen  
anderer Träger in der Förderregion****Stadt  
Schwentinal****Restliches  
Land SH**

## **Stadt Schwentimental**

### Grundschule

#### **Ströme zu Schulen anderer Träger in der Förderregion** (mind. 3 Schüler/innen)

zur Lilli-Martius-Schule, Kiel

4 Schüler/innen

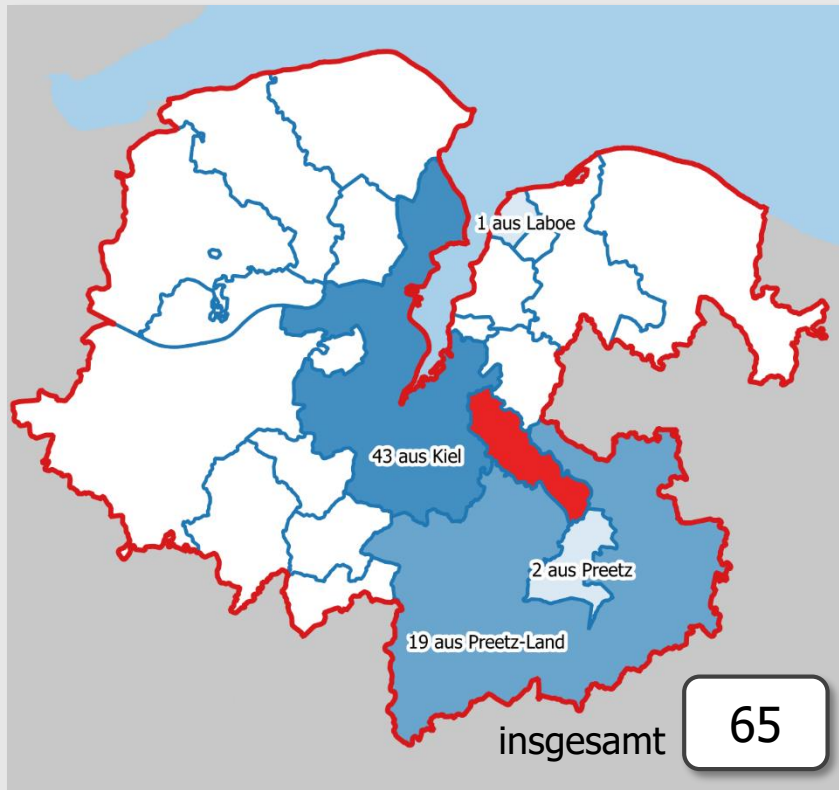
#### **Ströme zu Schulen anderer Träger außerhalb Förderregion** (mind. 3 Schüler/innen)

keine Einzelströme mit mindestens 3 Schüler/innen

# Stadt Schwentimental

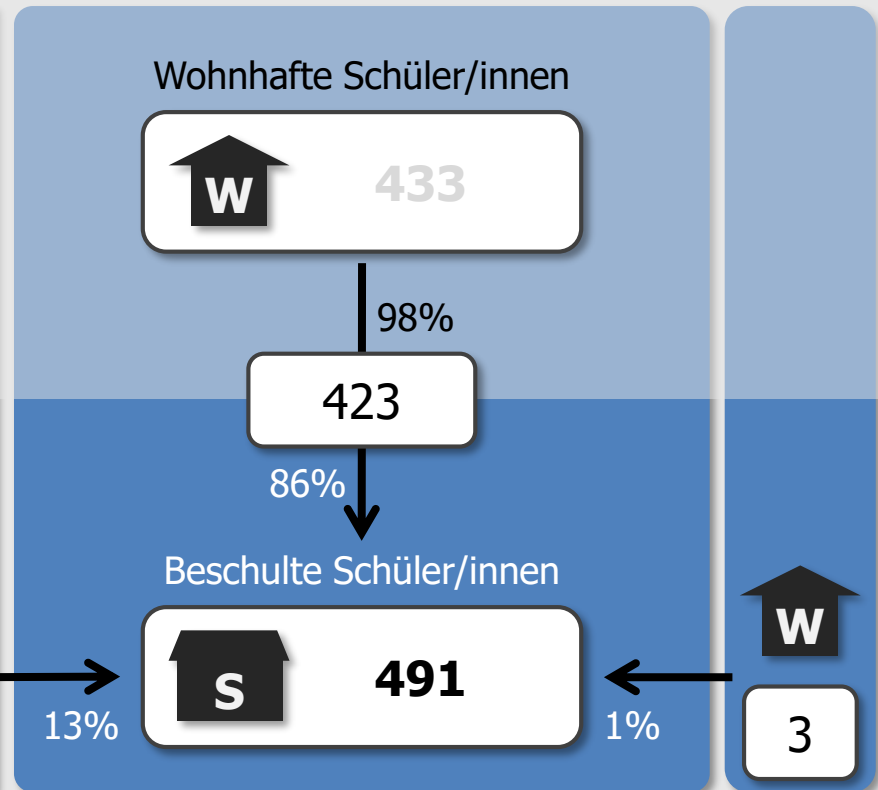
## Grundschule

### Ströme aus Gebieten anderer Träger in der Förderregion



### Stadt Schwentimental

### Restliches Land SH



## **Stadt Schwentimental**

### Grundschule

#### **Ströme aus Gebieten anderer Träger in der Förderregion** (mind. 3 Schüler/innen)

zur A.-L.-Grundschule, Schwentimental

40 Schüler/innen

zur GS am Schwentinepark, Schwentimental

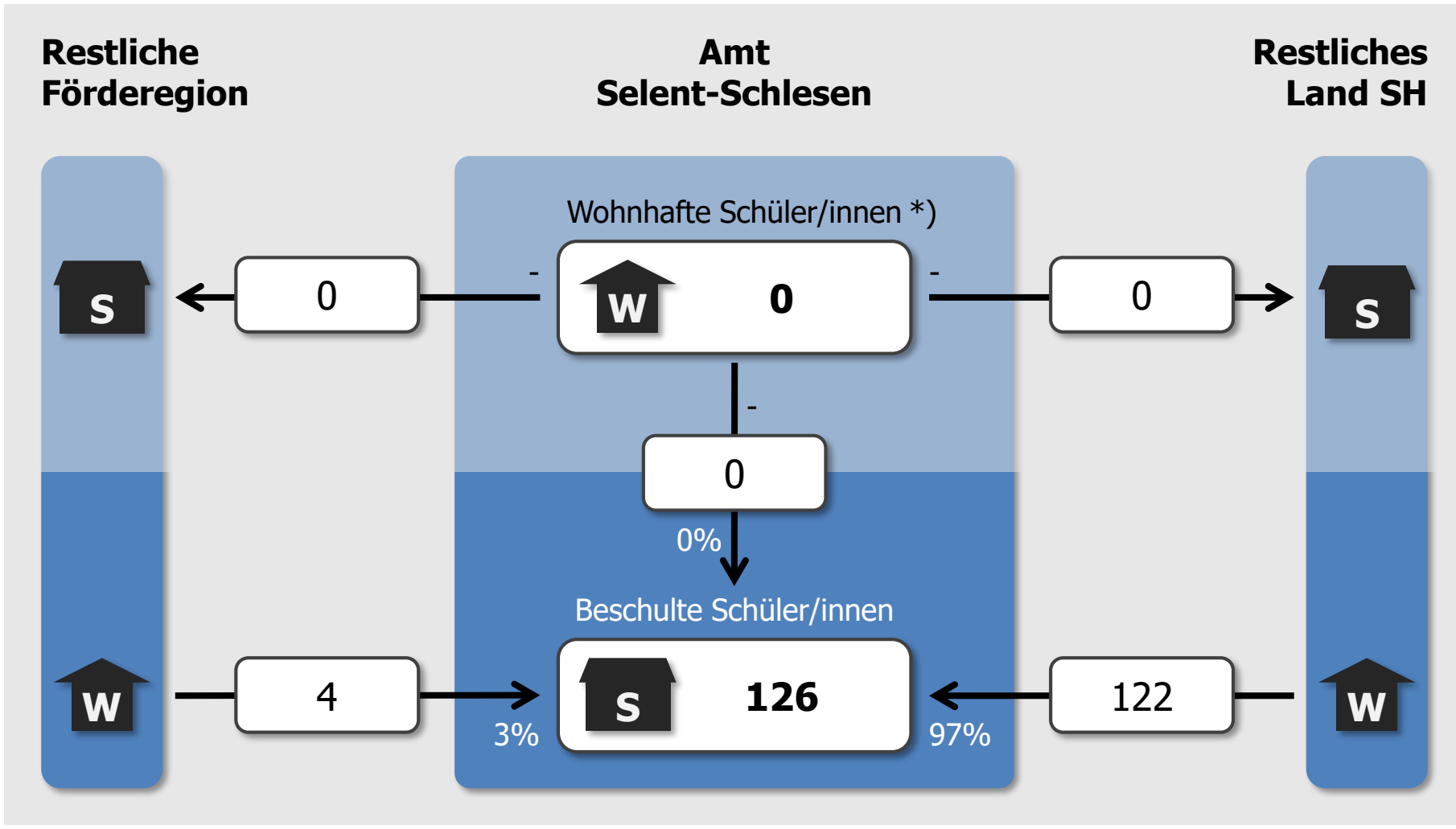
25 Schüler/innen

#### **Ströme aus Gebieten anderer Träger außerhalb Förderregion** (mind. 3 Schüler/innen)

keine Einzelströme mit mindestens 3 Schüler/innen

## Stadt Schwentinal / Amt Selent-Schlesen

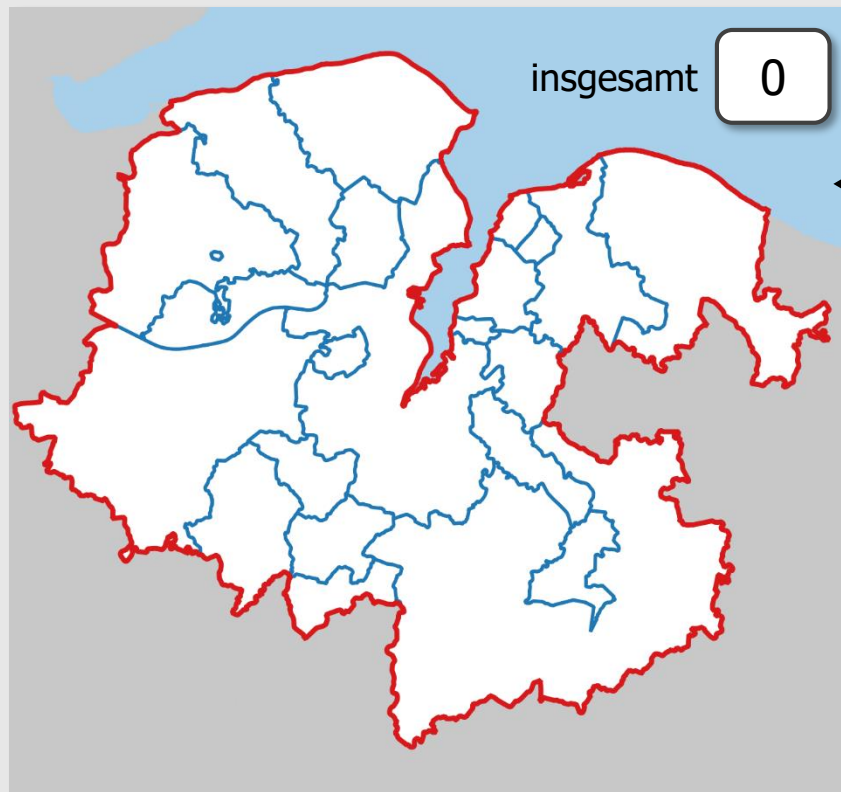
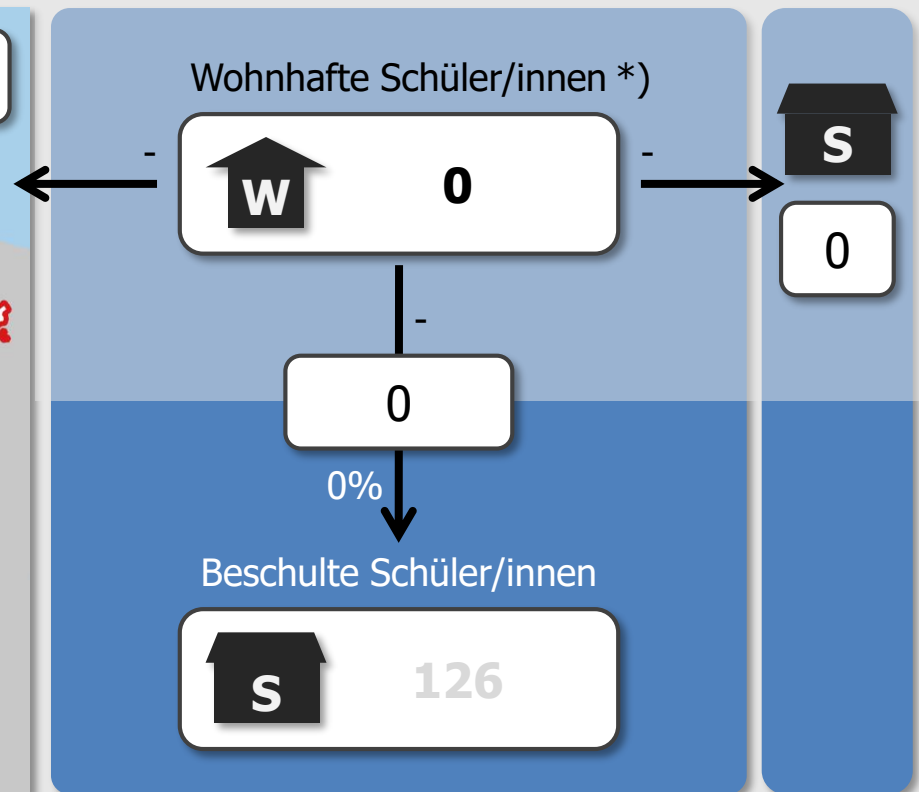
Grundschule



\*) Amt Selent-Schlesen liegt außerhalb der Förderregion

**Stadt Schwentinal / Amt Selent-Schlesen**

## Grundschule

**Ströme zu Schulen  
anderer Träger in der Förderregion****Amt  
Selent-Schlesen****Restliches  
Land SH**

\*) Amt Selent-Schlesen liegt außerhalb der Förderregion

## **Stadt Schwentimental / Amt Selent-Schlesen**

### Grundschule

#### **Ströme zu Schulen anderer Träger in der Förderregion** (mind. 3 Schüler/innen)

keine Einzelströme mit mindestens 3 Schüler/innen

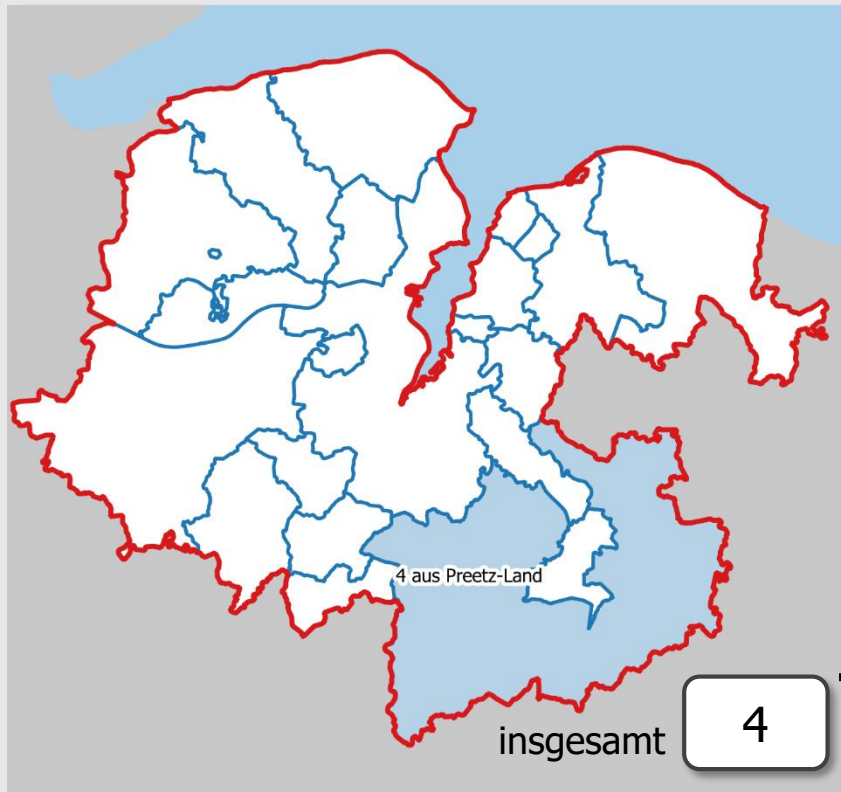
#### **Ströme zu Schulen anderer Träger außerhalb Förderregion** (mind. 3 Schüler/innen)

keine Einzelströme mit mindestens 3 Schüler/innen

# Stadt Schwentinal / Amt Selent-Schlesen

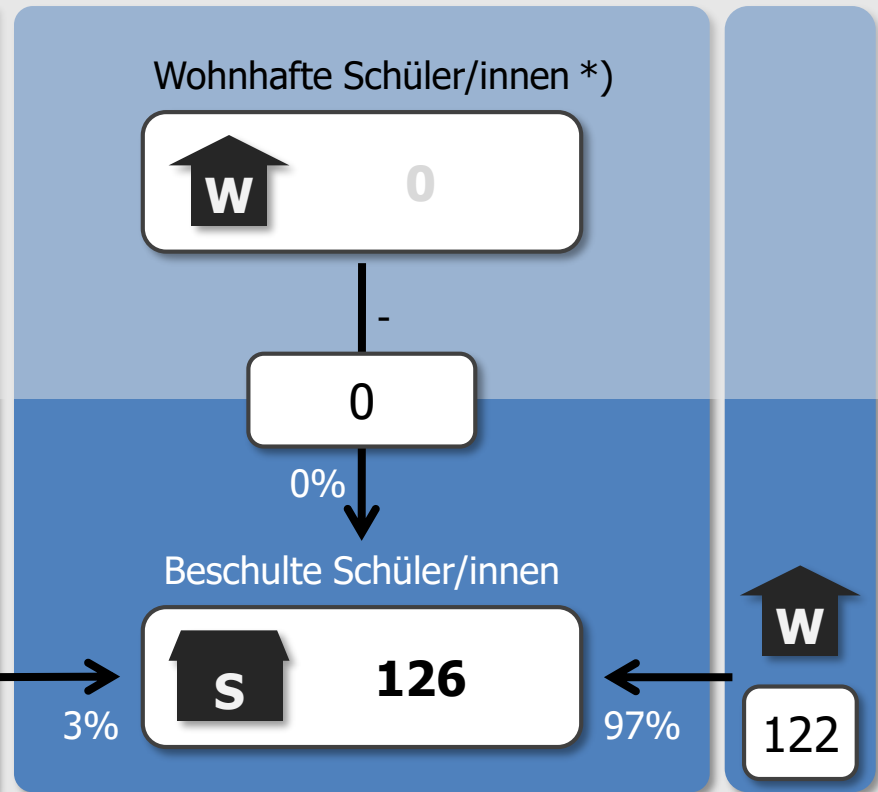
## Grundschule

### Ströme aus Gebieten anderer Träger in der Förderregion



### Amt Selent-Schlesen

### Restliches Land SH



\*) Amt Selent-Schlesen liegt außerhalb der Förderregion



## **Stadt Schwentimental / Amt Selent-Schlesen**

### Grundschule

#### **Ströme aus Gebieten anderer Träger in der Förderregion** (mind. 3 Schüler/innen)

zur A.-Schweitzer-Schule, Schwentimental

4 Schüler/innen

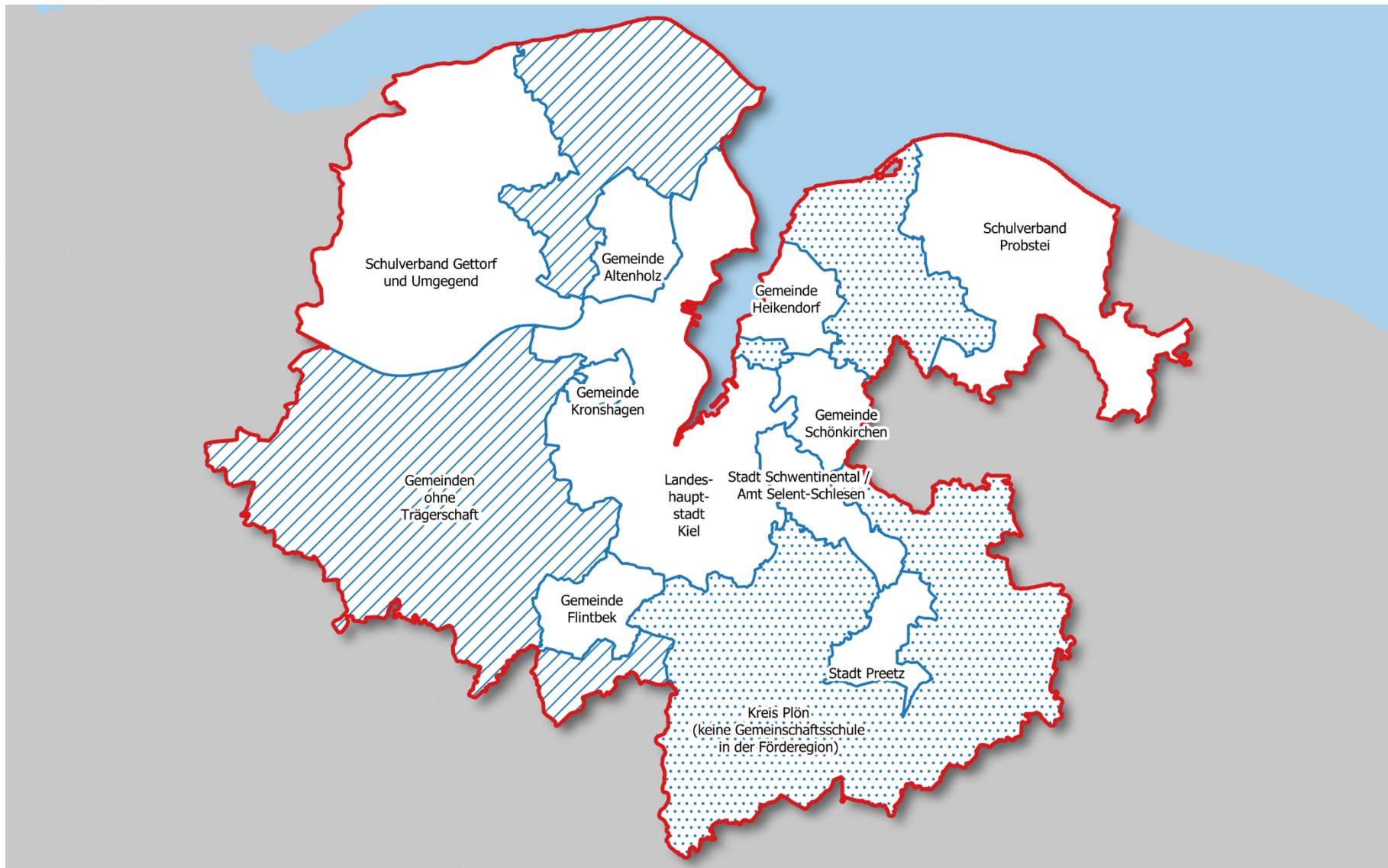
#### **Ströme aus Gebieten anderer Träger außerhalb Förderregion** (mind. 3 Schüler/innen)

zur A.-Schweitzer-Schule, Schwentimental

122 Schüler/innen


# Gemeinschaftsschule

## Schulträger der Gemeinschaftsschulen in der Förderregion



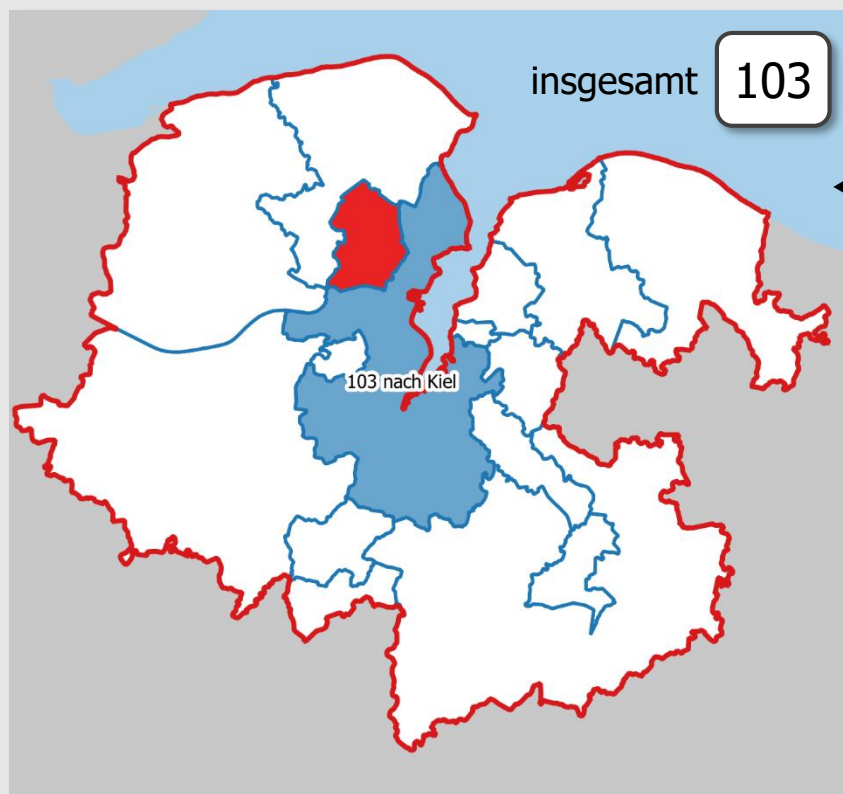
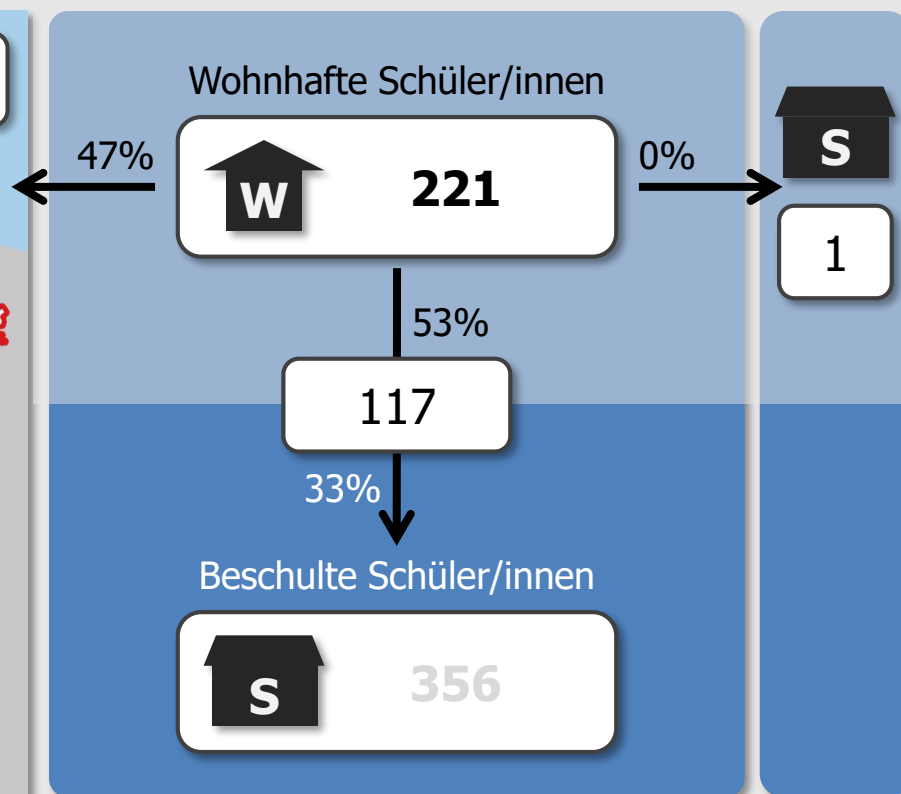
## Gemeinde Altenholz

### Gemeinschaftsschule



**Gemeinde Altenholz**

## Gemeinschaftsschule

**Ströme zu Schulen  
anderer Träger in der Förderregion****Gemeinde  
Altenholz****Restliches  
Land SH**

## **Gemeinde Altenholz**

### Gemeinschaftsschule

#### **Ströme zu Schulen anderer Träger in der Förderregion** (mind. 3 Schüler/innen)

zur GemS Friedrichsort, Kiel (mit Oberstufe)

99 Schüler/innen

zur M.-Tau-Schule, Kiel

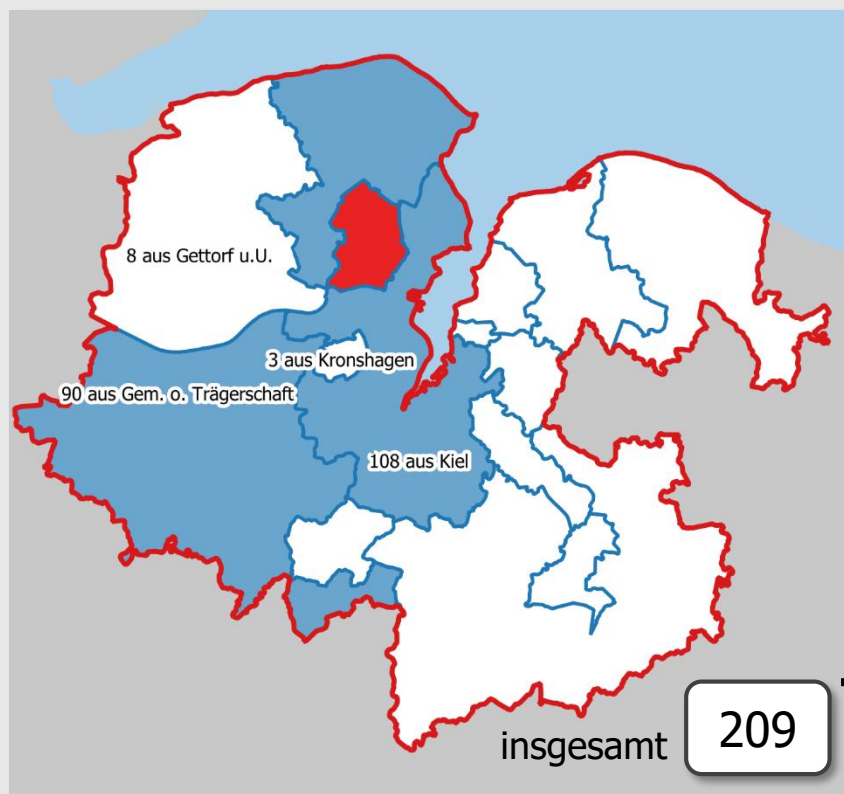
3 Schüler/innen

#### **Ströme zu Schulen anderer Träger außerhalb Förderregion** (mind. 3 Schüler/innen)

keine Einzelströme mit mindestens 3 Schüler/innen

**Gemeinde Altenholz**

## Gemeinschaftsschule

**Ströme aus Gebieten  
anderer Träger in der Förderregion****Gemeinde  
Altenholz****Restliches  
Land SH**

Wohnhafte Schüler/innen

**221**

53%

**117**

33%

Beschulte Schüler/innen

**356**

59%

**30**

8%

## **Gemeinde Altenholz**

### Gemeinschaftsschule

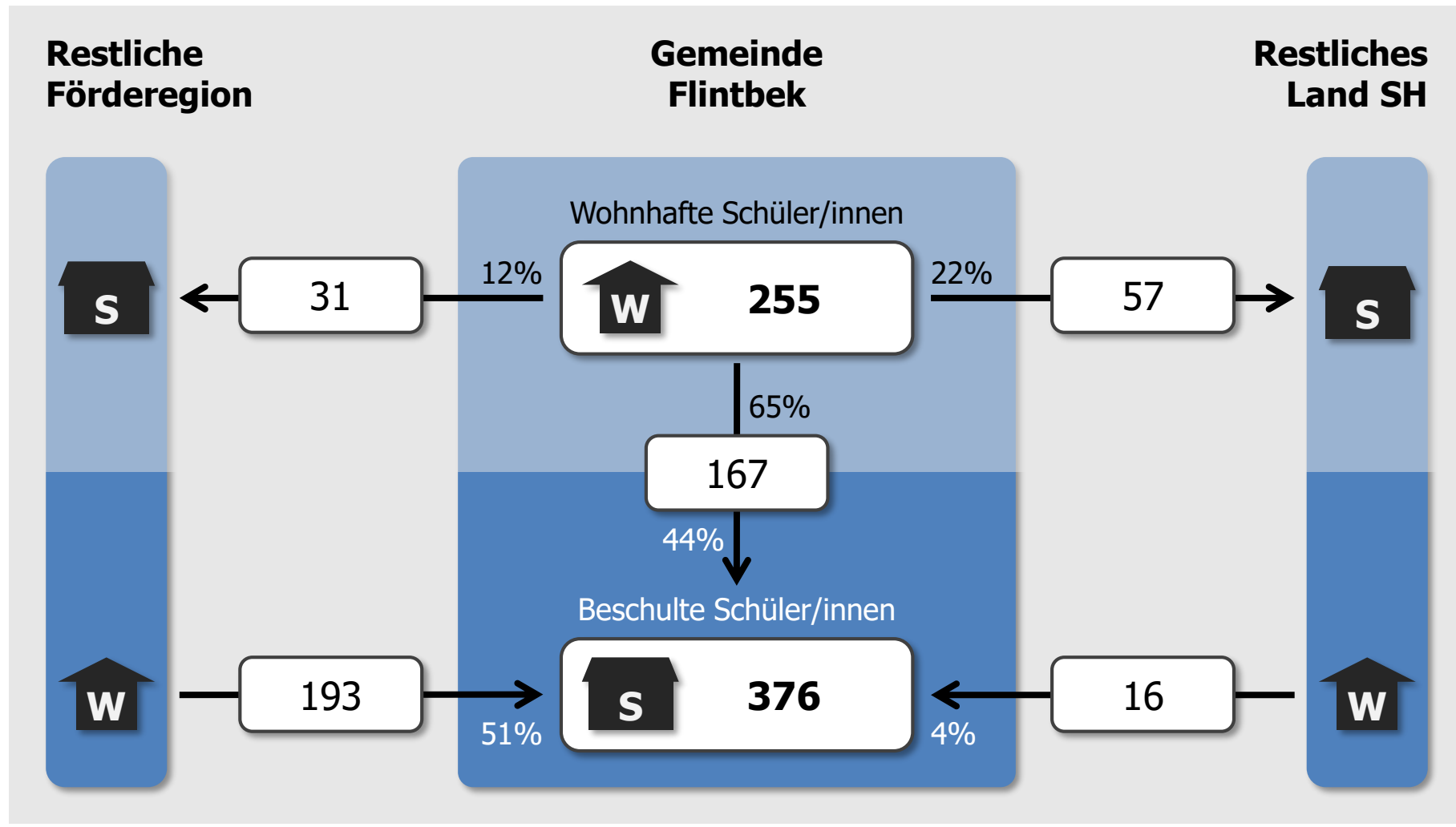
**Ströme aus Gebieten anderer Träger in der Förderregion** (mind. 3 Schüler/innen)  
zur GemS Altenholz 209 Schüler/innen

**Ströme aus Gebieten anderer Träger außerhalb Förderregion** (mind. 3 Schüler/innen)  
zur GemS Altenholz 30 Schüler/innen



**Gemeinde Flintbek**

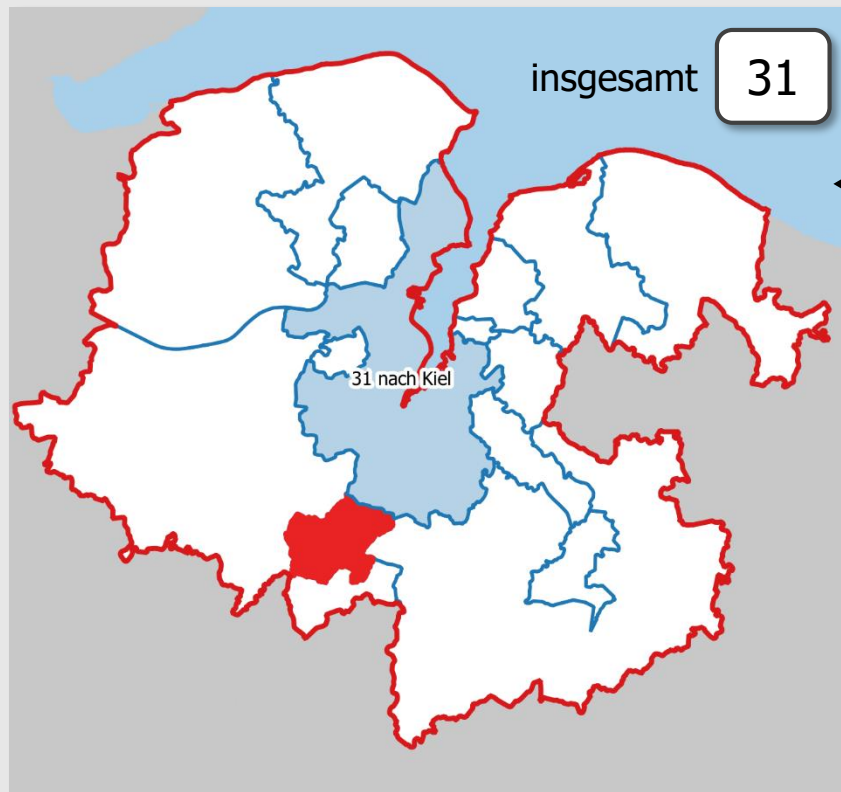
## Gemeinschaftsschule



## Gemeinde Flintbek

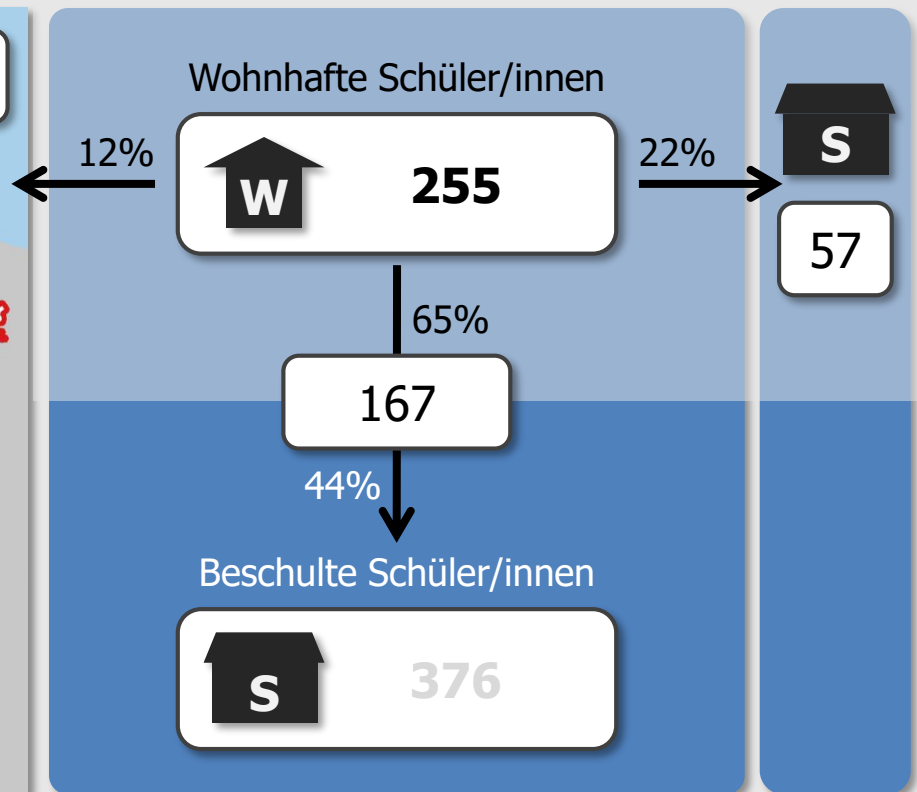
### Gemeinschaftsschule

#### Ströme zu Schulen anderer Träger in der Förderregion



#### Gemeinde Flintbek

#### Restliches Land SH



**Gemeinde Flintbek**

## Gemeinschaftsschule

**Ströme zu Schulen anderer Träger in der Förderregion** (mind. 3 Schüler/innen)

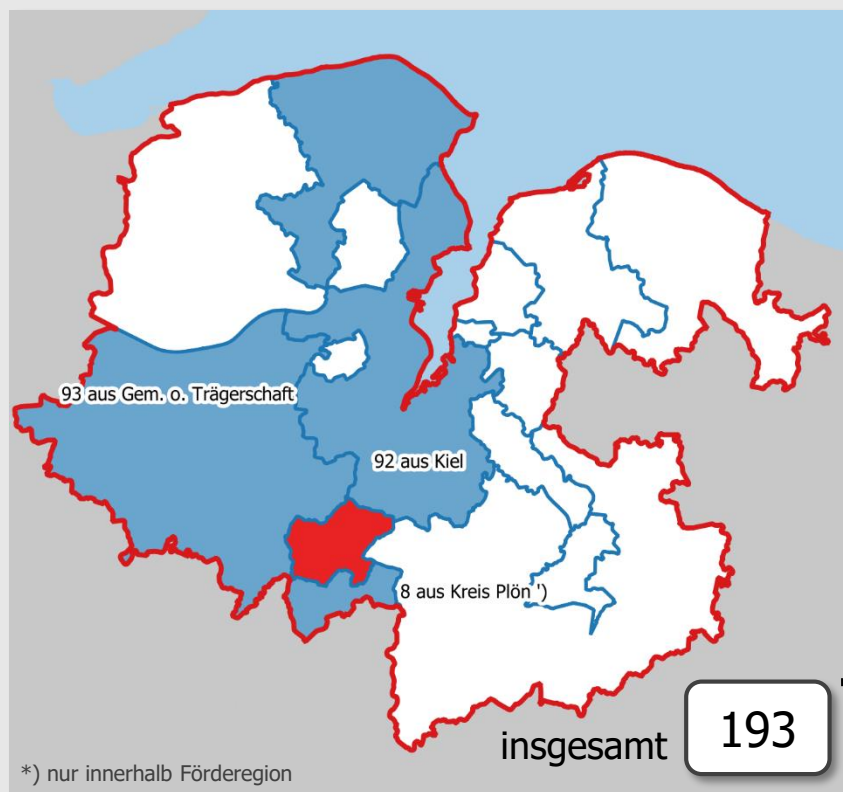
zur GemS Hassee, Kiel (mit Oberstufe)	25 Schüler/innen
zur Fr.-Junge-GemS Schreventeich, Kiel	3 Schüler/innen
zur Toni-Jensen-GemS, Kiel (mit Oberstufe)	3 Schüler/innen

**Ströme zu Schulen anderer Träger außerhalb Förderregion** (mind. 3 Schüler/innen)

zur H.-Brüggemann-Schule, Bordesholm (mit Oberstufe)	57 Schüler/innen
--	------------------

**Gemeinde Flintbek**

## Gemeinschaftsschule

**Ströme aus Gebieten  
anderer Träger in der Förderregion****Gemeinde  
Flintbek****Restliches  
Land SH**

Wohnhafte Schüler/innen



255

65%

167

44%

Beschulte Schüler/innen



376

51%



16

4%

## **Gemeinde Flintbek**

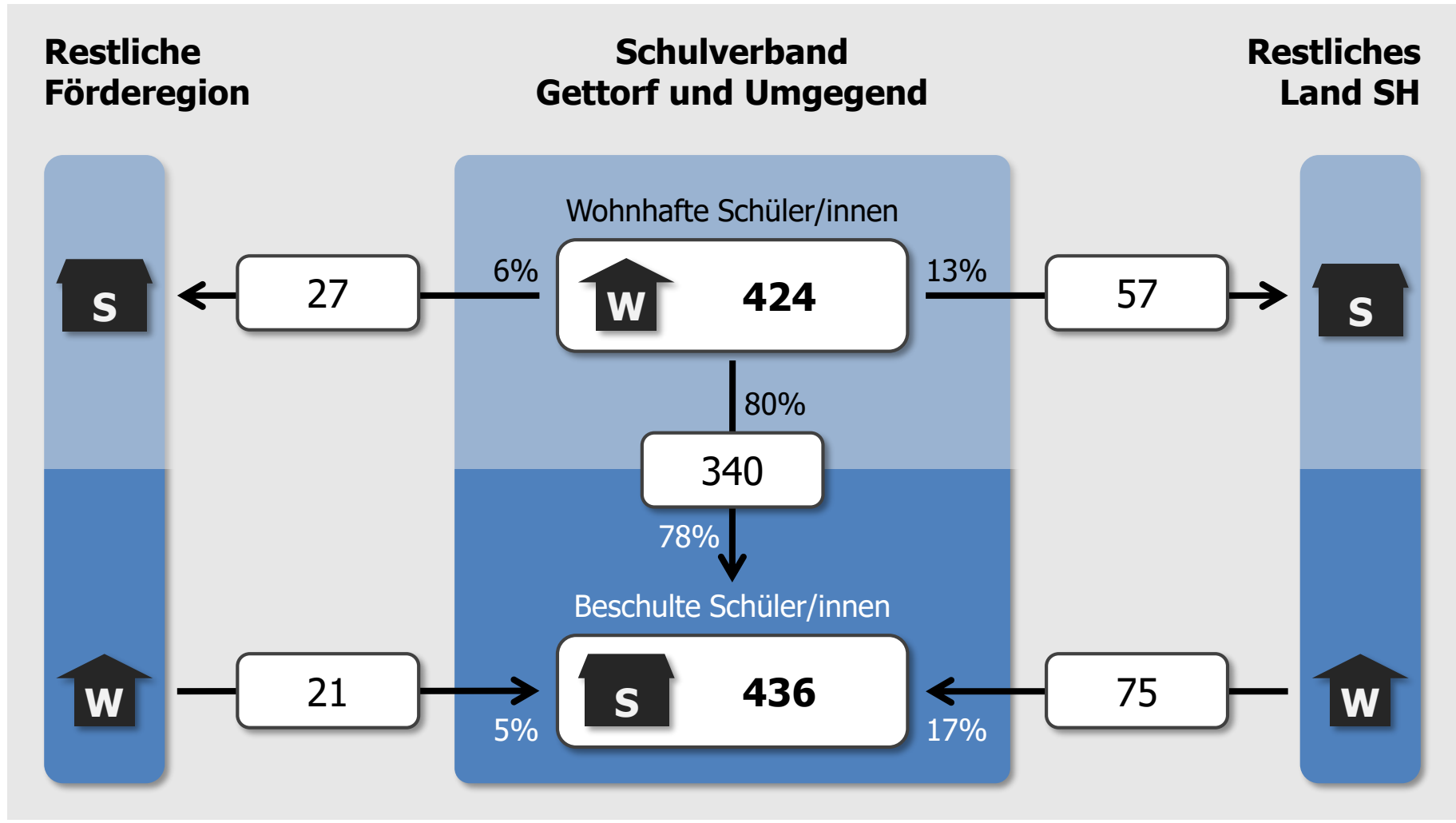
### Gemeinschaftsschule

**Ströme aus Gebieten anderer Träger in der Förderregion** (mind. 3 Schüler/innen)  
zur Schule am Eiderwald Flintbek 193 Schüler/innen

**Ströme aus Gebieten anderer Träger außerhalb Förderregion** (mind. 3 Schüler/innen)  
zur Schule am Eiderwald Flintbek 16 Schüler/innen

## Schulverband Gettorf und Umgegend

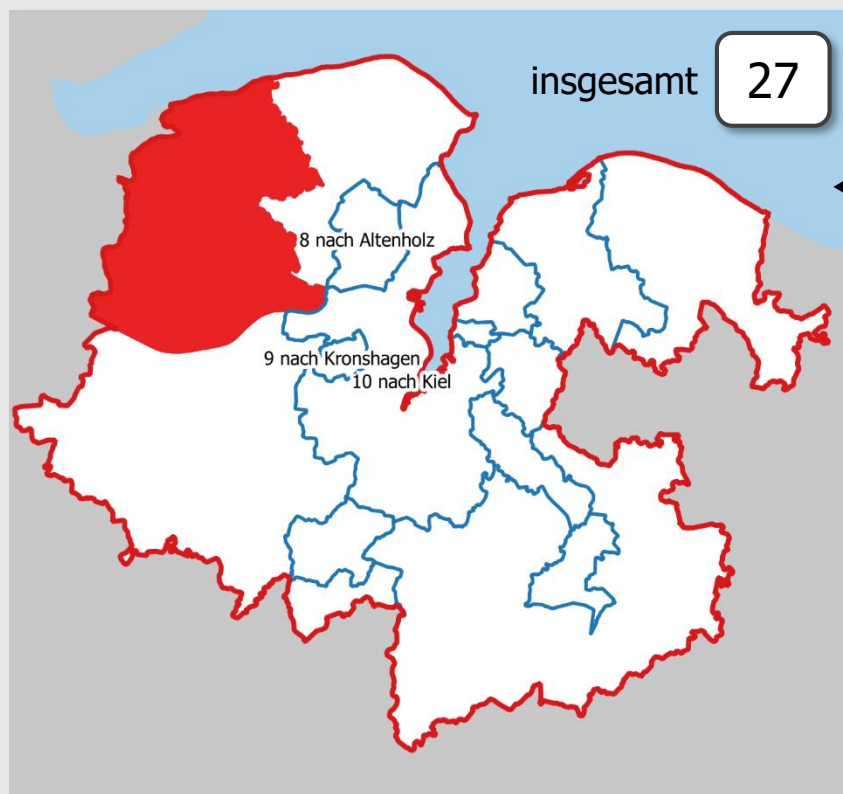
Gemeinschaftsschule



## Schulverband Gettorf und Umgegend

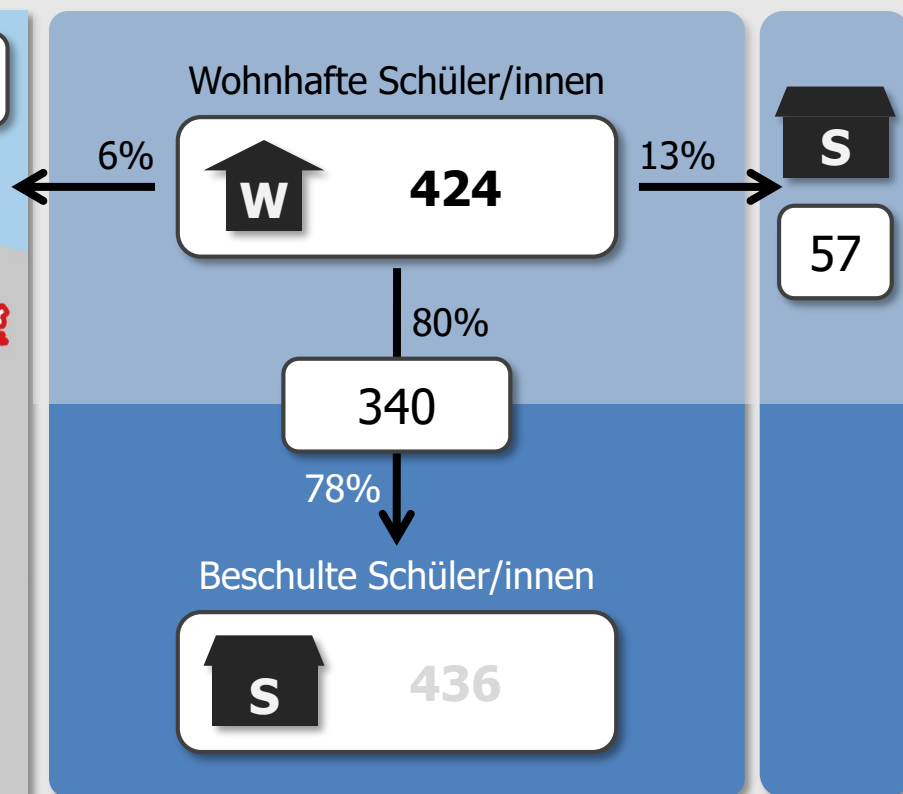
### Gemeinschaftsschule

#### Ströme zu Schulen anderer Träger in der Förderregion



#### Schulverband Gettorf und Umgegend

#### Restliches Land SH



**Schulverband Gettorf und Umgegend**

## Gemeinschaftsschule

**Ströme zu Schulen anderer Träger in der Förderregion** (mind. 3 Schüler/innen)

zur GemS Kronshagen	9 Schüler/innen
zur GemS Altenholz	8 Schüler/innen
zur GemS Friedrichsort, Kiel (mit Oberstufe)	6 Schüler/innen

**Ströme zu Schulen anderer Träger außerhalb Förderregion** (mind. 3 Schüler/innen)

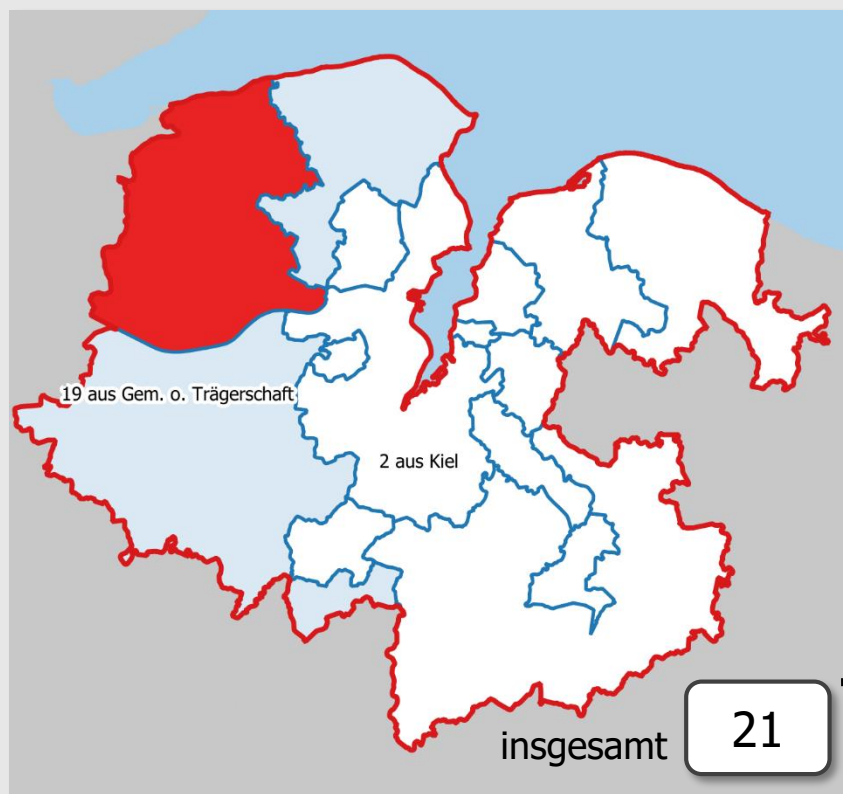
zur P.-Ustinov-Schule, Eckernförde (mit Oberstufe)	54 Schüler/innen
zur Gudewerdt GemS, Eckernförde	3 Schüler/innen



## Schulverband Gettorf und Umgegend

### Gemeinschaftsschule

#### Ströme aus Gebieten anderer Träger in der Förderregion



#### Schulverband Gettorf und Umgegend

Wohnhafte Schüler/innen



80%

**340**

78%

Beschulte Schüler/innen



#### Restliches Land SH



5%

17%

## **Schulverband Gettorf und Umgegend**

### Gemeinschaftsschule

#### **Ströme aus Gebieten anderer Träger in der Förderregion** (mind. 3 Schüler/innen)

zur Isarnwohld-Schule, Gettorf

21 Schüler/innen

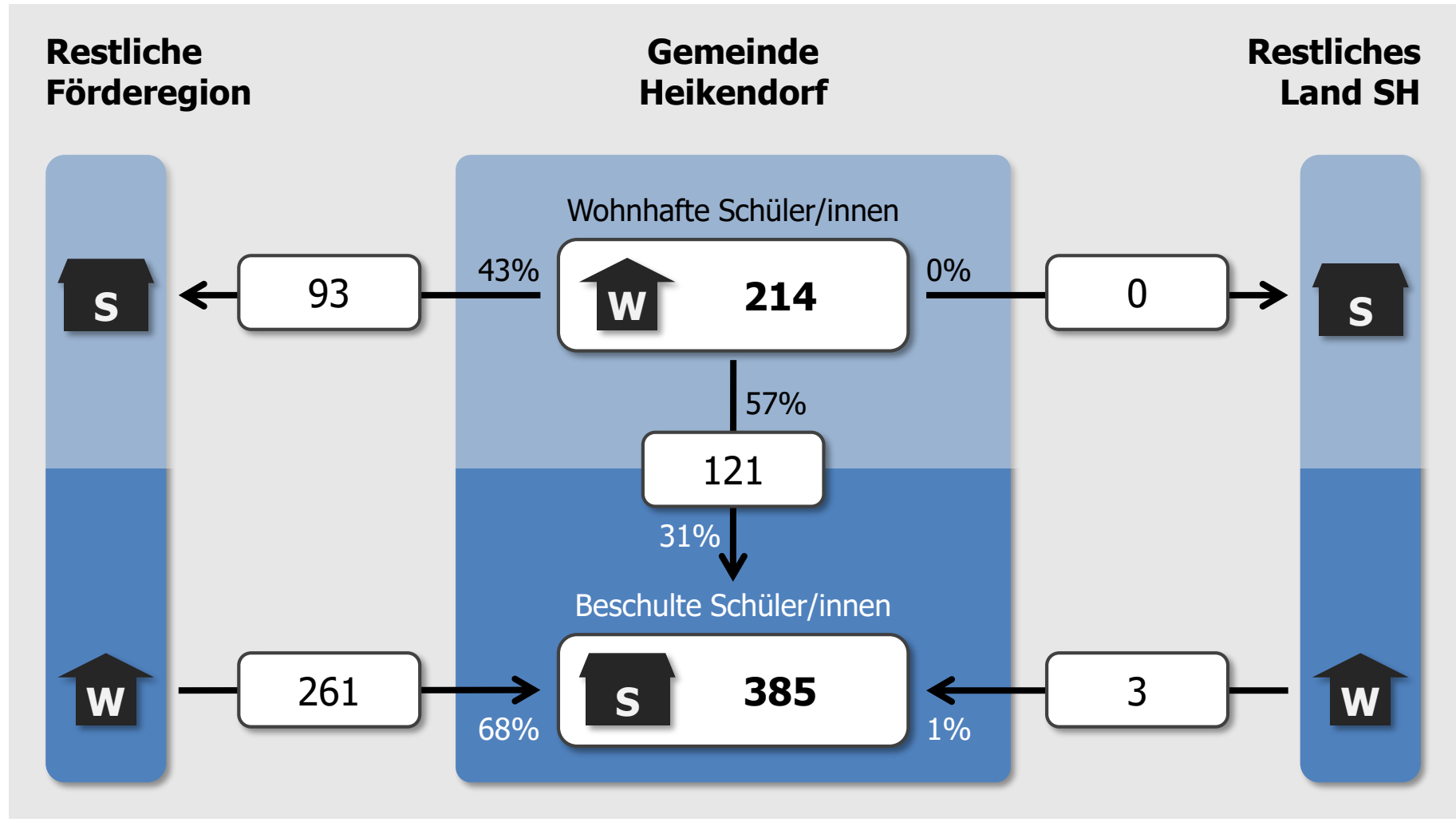
#### **Ströme aus Gebieten anderer Träger außerhalb Förderregion** (mind. 3 Schüler/innen)

zur Isarnwohld-Schule, Gettorf

75 Schüler/innen

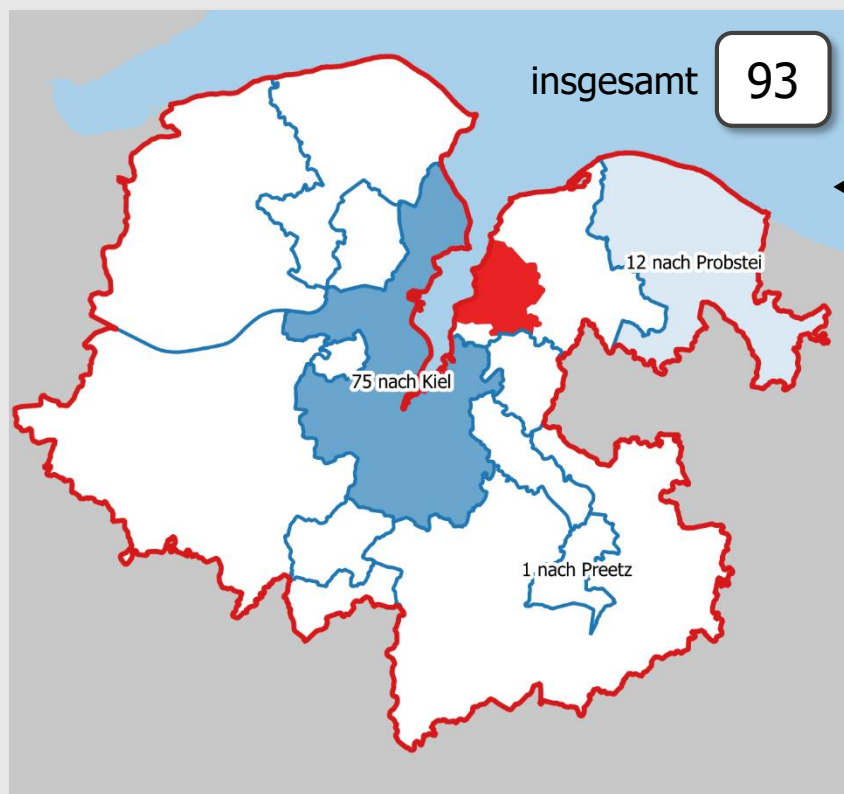
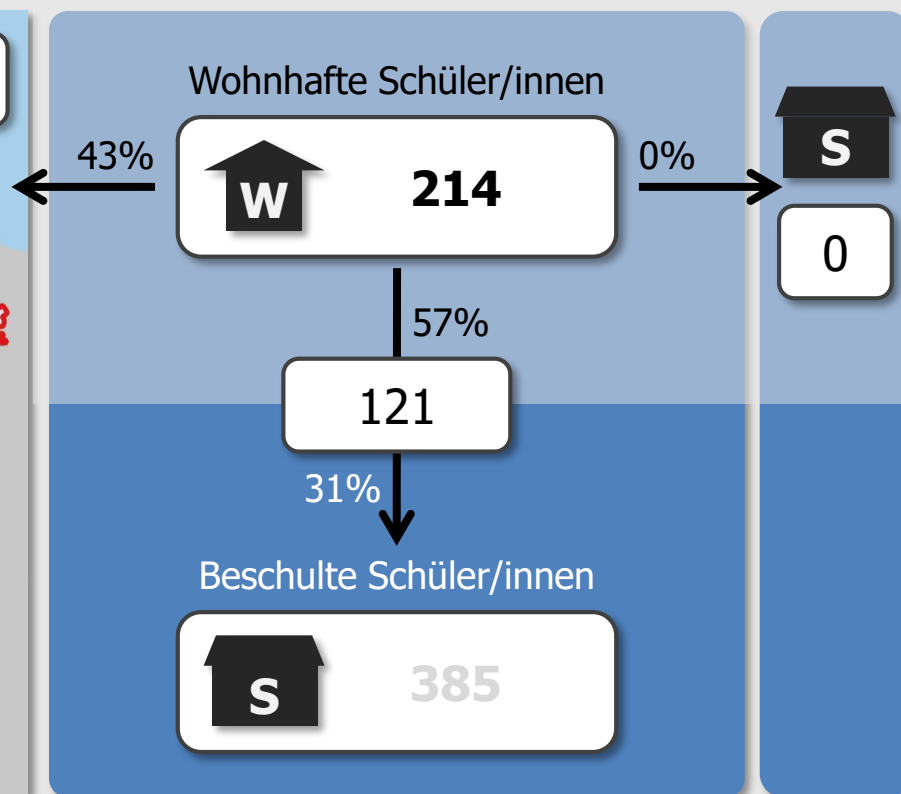
**Gemeinde Heikendorf**

## Gemeinschaftsschule



**Gemeinde Heikendorf**

## Gemeinschaftsschule

**Ströme zu Schulen  
anderer Träger in der Förderregion****Gemeinde  
Heikendorf****Restliches  
Land SH**

## **Gemeinde Heikendorf**

### Gemeinschaftsschule

#### **Ströme zu Schulen anderer Träger in der Förderregion** (mind. 3 Schüler/innen)

zur Toni-Jensen-GemS, Kiel (mit Oberstufe)	75 Schüler/innen
zur GemS Probstei, Schönberg (mit Oberstufe)	12 Schüler/innen
zur Grund- u. GemS Schönkirchen	4 Schüler/innen

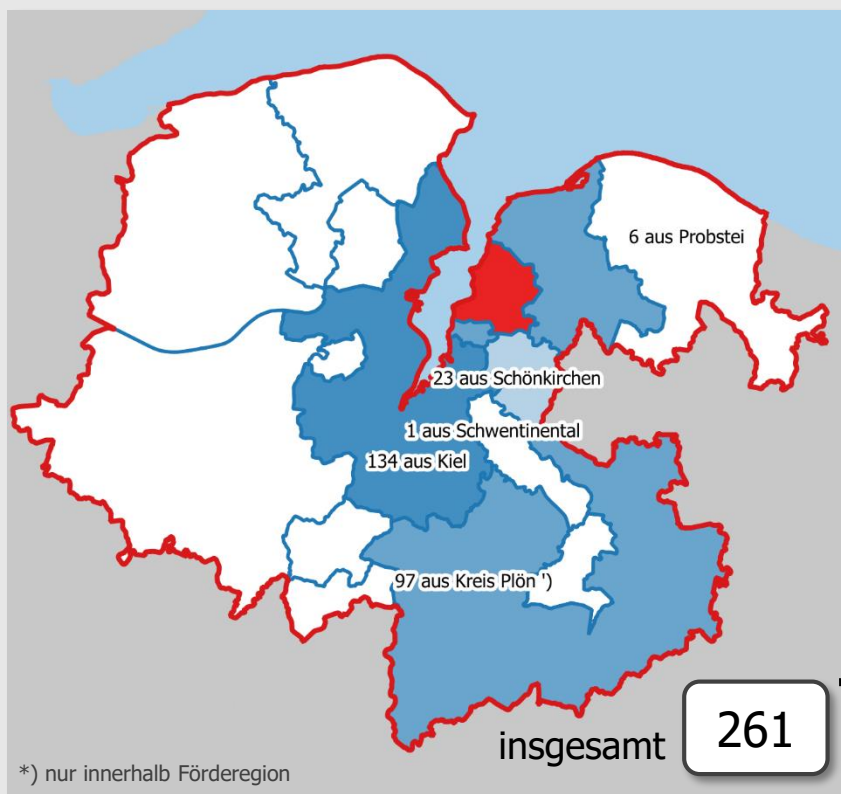
#### **Ströme zu Schulen anderer Träger außerhalb Förderregion** (mind. 3 Schüler/innen)

keine Einzelströme mit mindestens 3 Schüler/innen

# Gemeinde Heikendorf

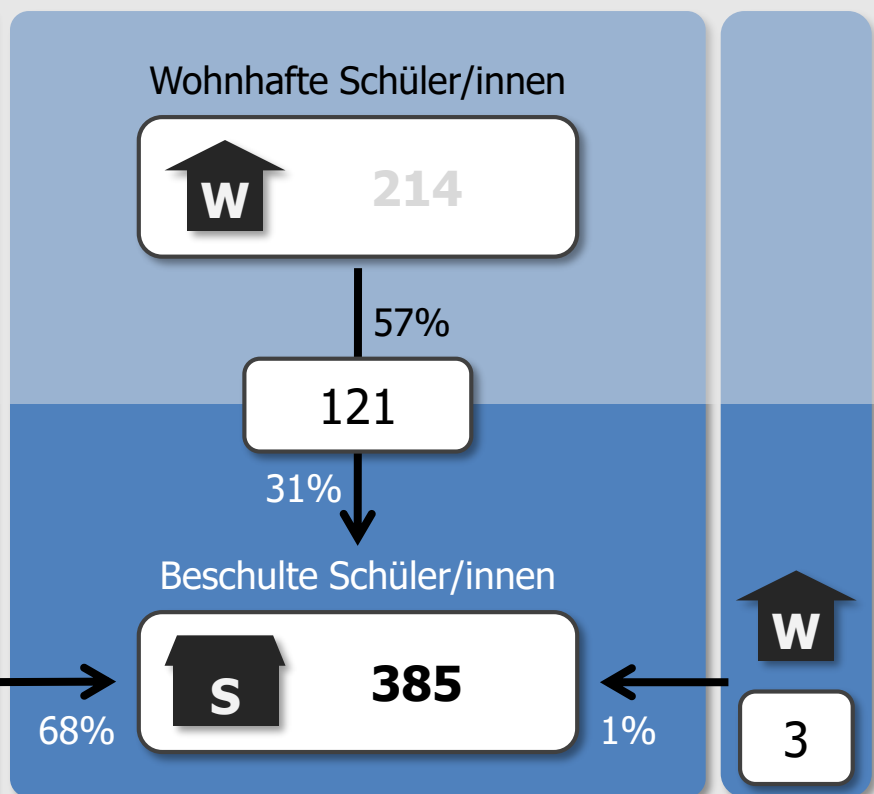
## Gemeinschaftsschule

### Ströme aus Gebieten anderer Träger in der Förderregion



### Gemeinde Heikendorf

### Restliches Land SH



## **Gemeinde Heikendorf**

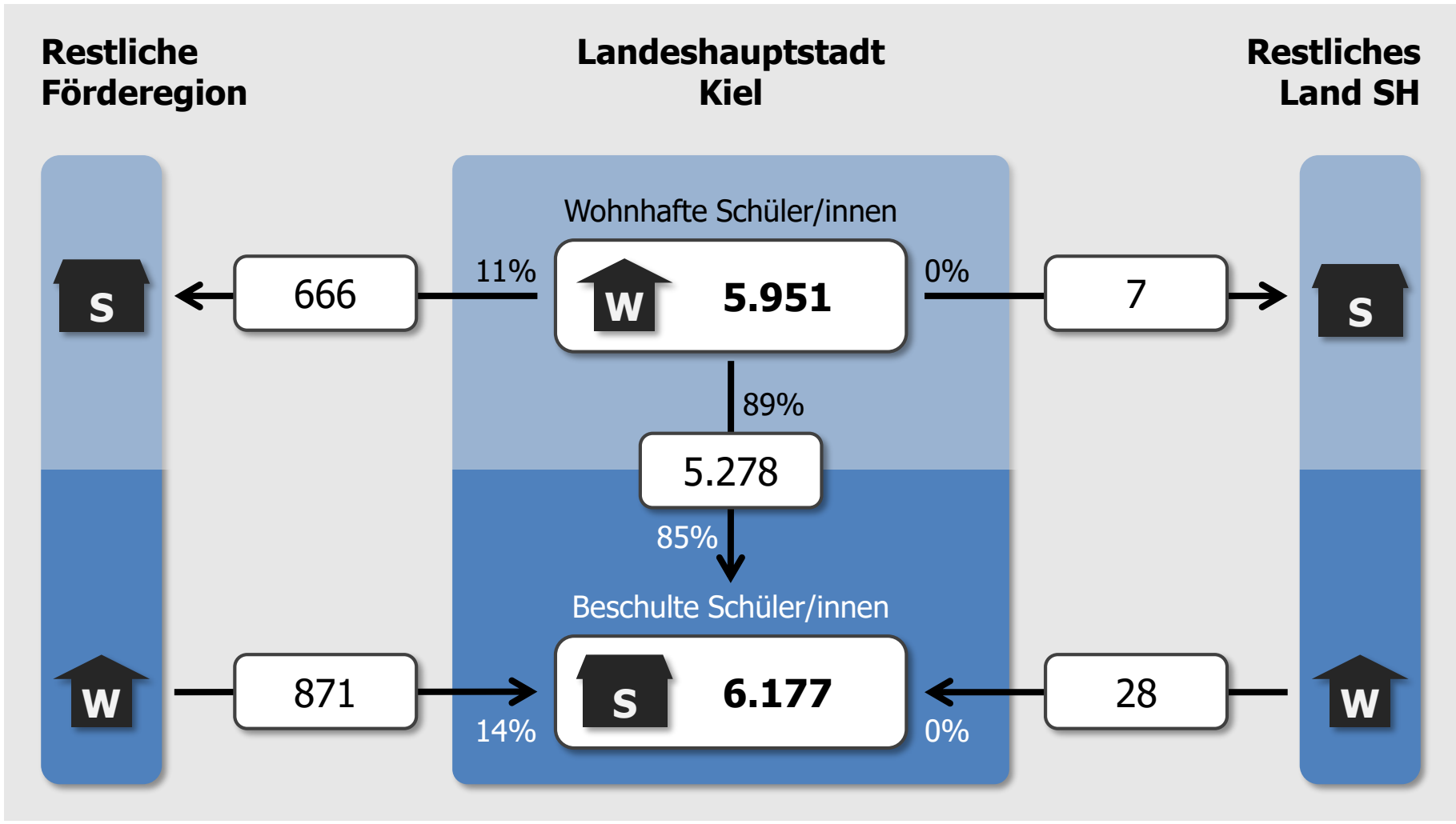
### Gemeinschaftsschule

**Ströme aus Gebieten anderer Träger in der Förderregion** (mind. 3 Schüler/innen)  
zur Grund- u. GemS Heikendorf 261 Schüler/innen

**Ströme aus Gebieten anderer Träger außerhalb Förderregion** (mind. 3 Schüler/innen)  
zur Grund- u. GemS Heikendorf 3 Schüler/innen

## Landeshauptstadt Kiel

### Gemeinschaftsschule

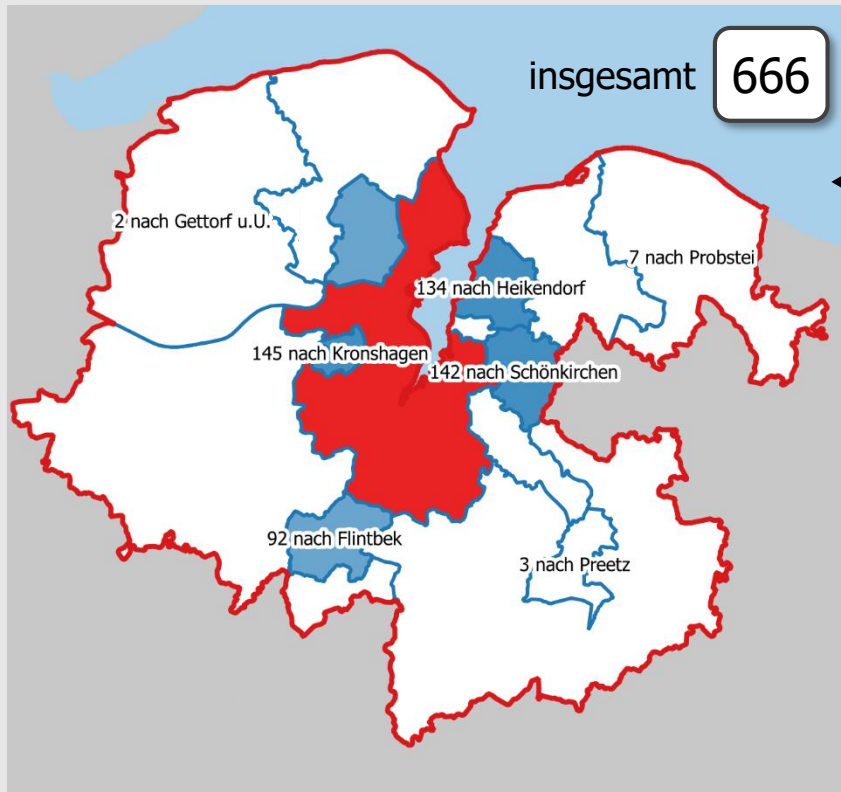




# Landeshauptstadt Kiel

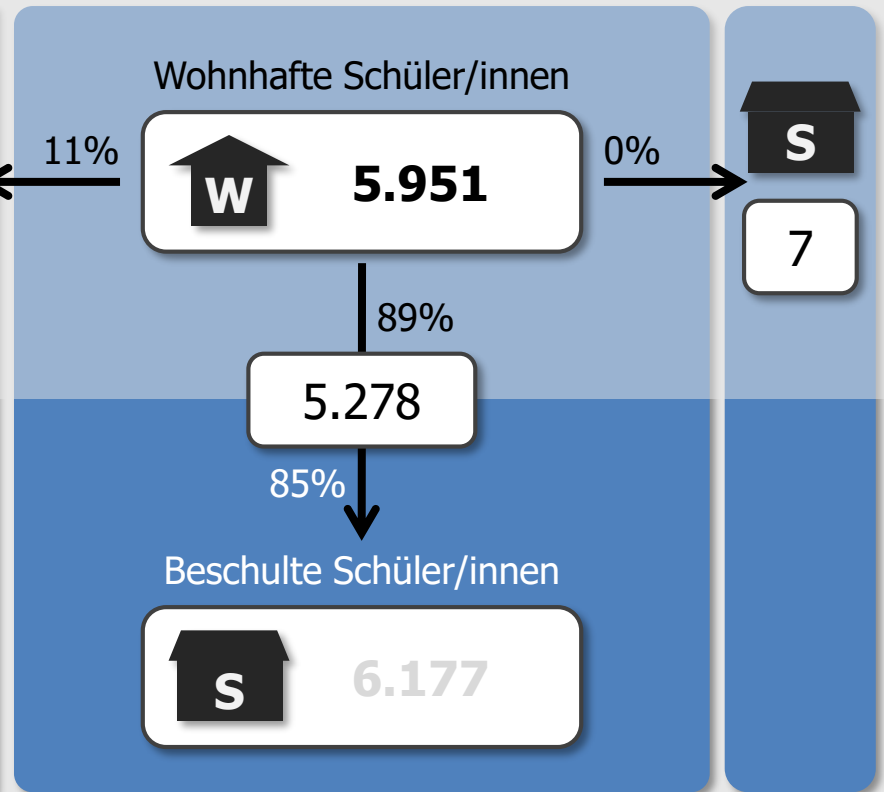
## Gemeinschaftsschule

### Ströme zu Schulen anderer Träger in der Förderregion



### Landeshauptstadt Kiel

### Restliches Land SH



## Landeshauptstadt Kiel

### Gemeinschaftsschule

#### **Ströme zu Schulen anderer Träger in der Förderregion** (mind. 3 Schüler/innen)

zur GemS Kronshagen	145 Schüler/innen
zur Grund- u. GemS Schönkirchen	142 Schüler/innen
zur Grund- u. GemS Heikendorf	134 Schüler/innen
zur GemS Altenholz	108 Schüler/innen
zur Schule am Eiderwald Flintbek	92 Schüler/innen
zur A.-Schweitzer-Schule, Schwentimental	33 Schüler/innen
zur GemS Probstei, Schönberg (mit Oberstufe)	7 Schüler/innen
zur Th.-Heuss-GemS, Preetz	3 Schüler/innen

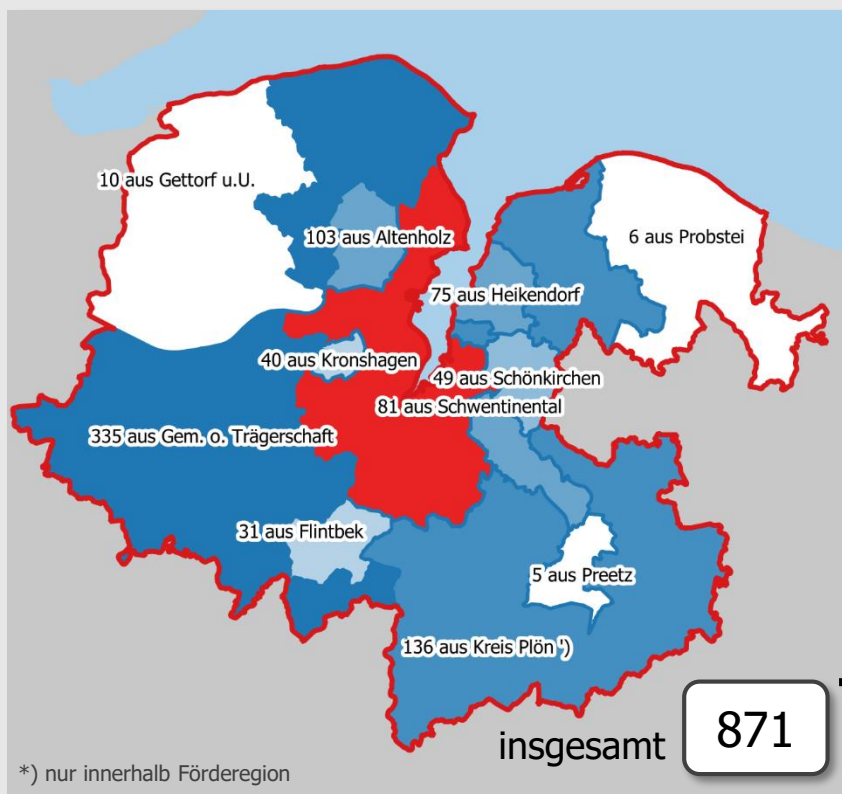
#### **Ströme zu Schulen anderer Träger außerhalb Förderregion** (mind. 3 Schüler/innen)

zur Fr.-v.-Stein-Schule, Neumünster	4 Schüler/innen
-------------------------------------	-----------------

# Landeshauptstadt Kiel

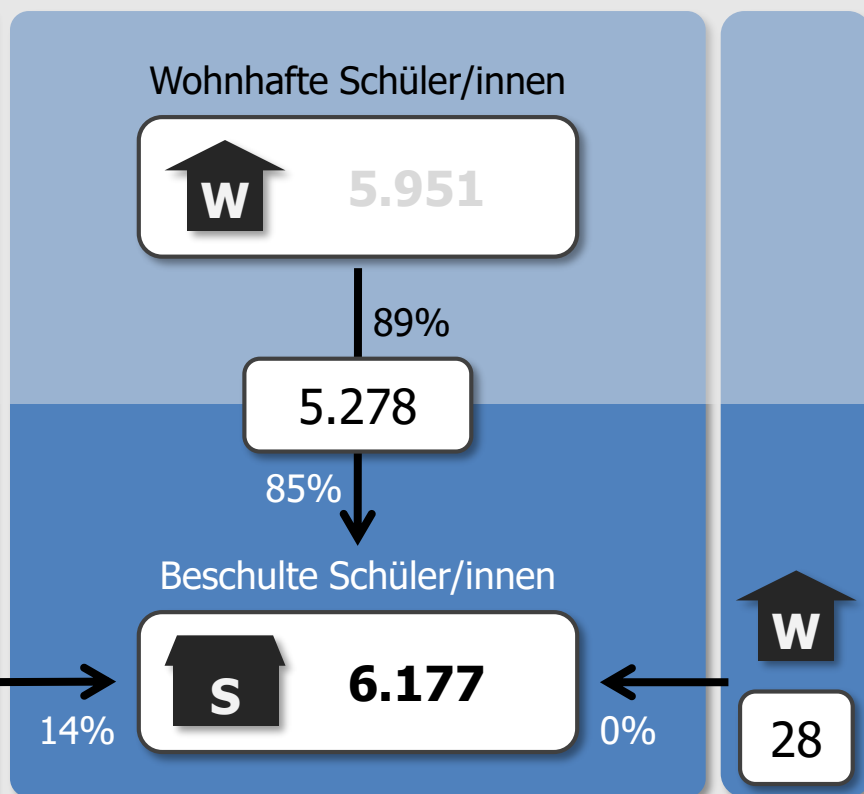
## Gemeinschaftsschule

### Ströme aus Gebieten anderer Träger in der Förderregion



### Landeshauptstadt Kiel

### Restliches Land SH



**Landeshauptstadt Kiel****Gemeinschaftsschule****Ströme aus Gebieten anderer Träger in der Förderregion** (mind. 3 Schüler/innen)

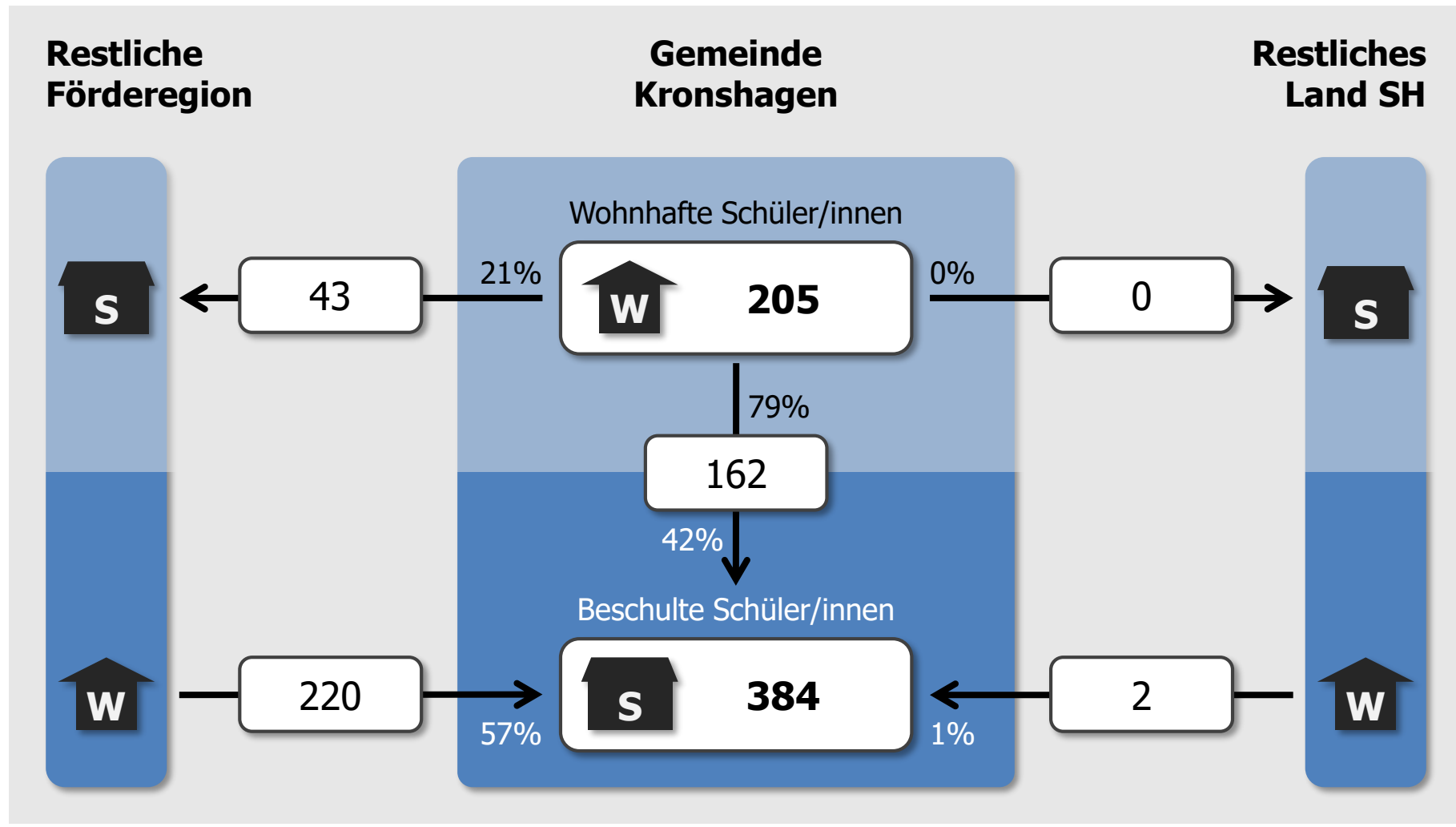
zur GemS Friedrichsort, Kiel (mit Oberstufe)	298 Schüler/innen
zur Toni-Jensen-GemS, Kiel (mit Oberstufe)	294 Schüler/innen
zur GemS Hassee, Kiel (mit Oberstufe)	152 Schüler/innen
zur Fr.-Junge-GemS Schreventeich, Kiel	47 Schüler/innen
zur Goethe-GemS, Kiel	25 Schüler/innen
zur Lilli-Martius-Schule, Kiel	19 Schüler/innen
zur Leif-Eriksson-GemS, Kiel	14 Schüler/innen
zur K.-Groth-Schule, Kiel	8 Schüler/innen
zur M.-Tau-Schule, Kiel	6 Schüler/innen
zur Theodor-Storm-GemS, Kiel	5 Schüler/innen
zur H.-Löns-Schule, Kiel	3 Schüler/innen

**Ströme aus Gebieten anderer Träger außerhalb Förderregion** (mind. 3 Schüler/innen)

zur Toni-Jensen-GemS, Kiel (mit Oberstufe)	16 Schüler/innen
zur GemS Hassee, Kiel (mit Oberstufe)	9 Schüler/innen

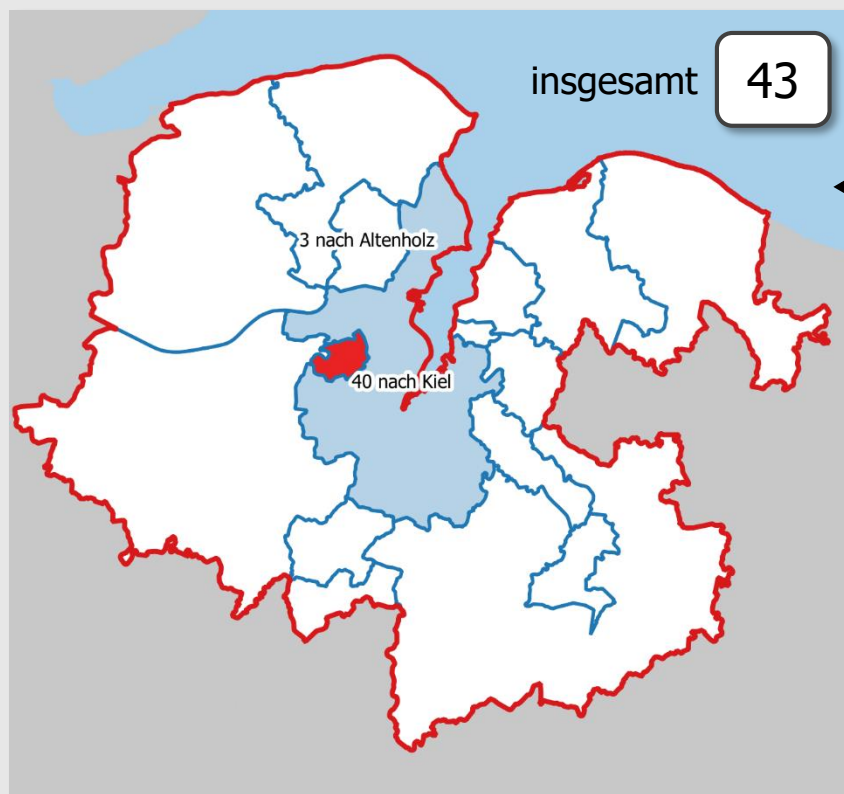
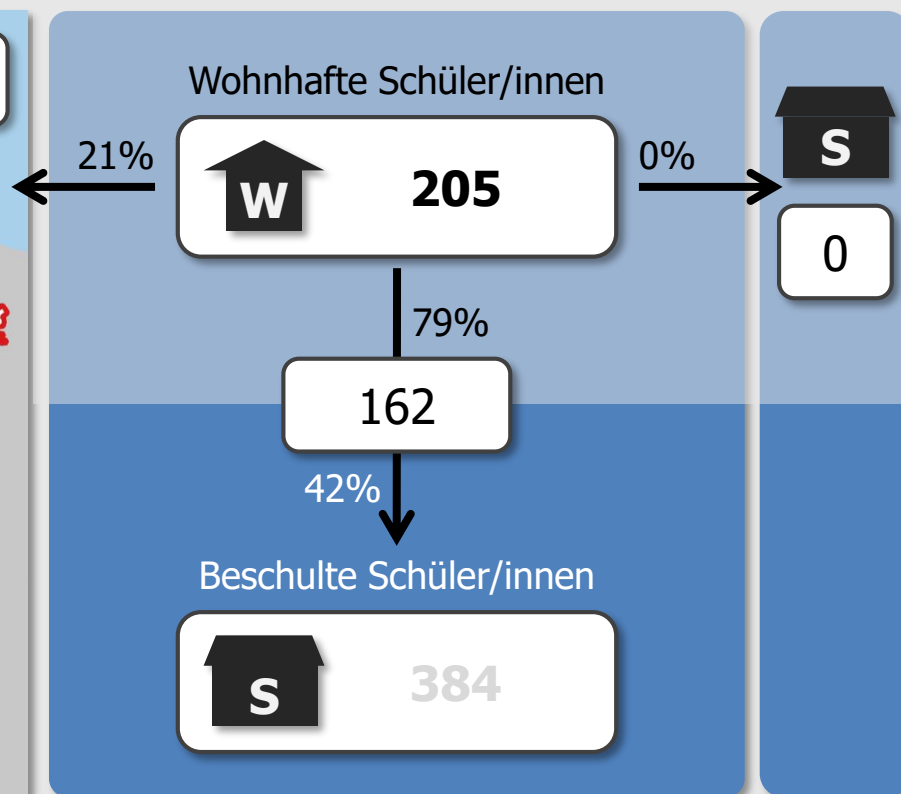
**Gemeinde Kronshagen**

## Gemeinschaftsschule



**Gemeinde Kronshagen**

## Gemeinschaftsschule

**Ströme zu Schulen  
anderer Träger in der Förderregion****Gemeinde  
Kronshagen****Restliches  
Land SH**

## Gemeinde Kronshagen

### Gemeinschaftsschule

#### **Ströme zu Schulen anderer Träger in der Förderregion** (mind. 3 Schüler/innen)

zur Goethe-GemS, Kiel	12 Schüler/innen
zur GemS Hassee, Kiel (mit Oberstufe)	9 Schüler/innen
zur GemS Friedrichsort, Kiel (mit Oberstufe)	7 Schüler/innen
zur Fr.-Junge-GemS Schreventeich, Kiel	6 Schüler/innen
zur Leif-Eriksson-GemS, Kiel	4 Schüler/innen
zur GemS Altenholz	3 Schüler/innen

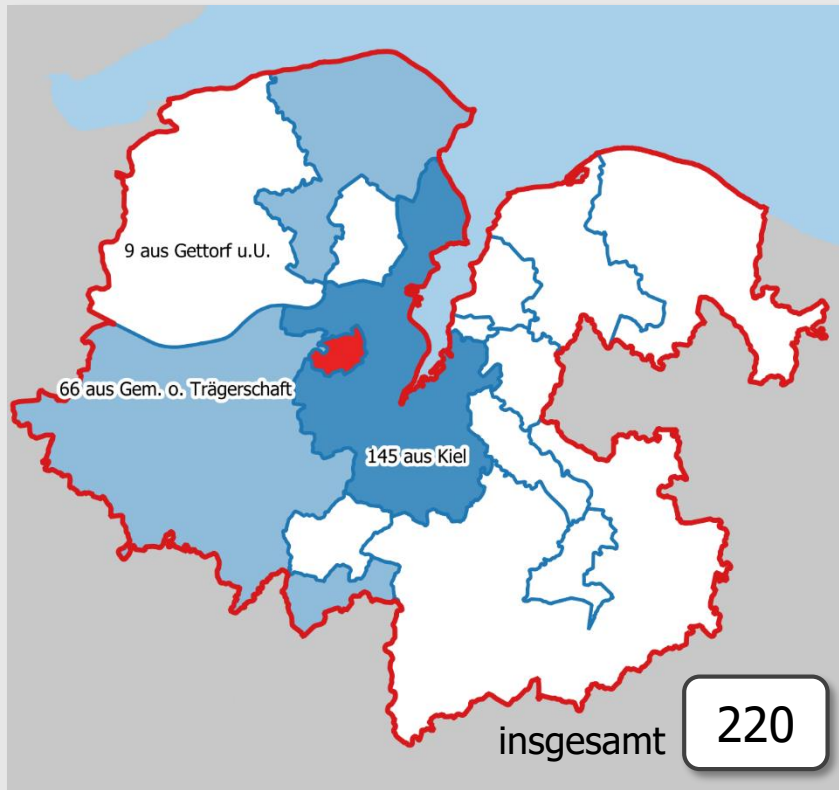
#### **Ströme zu Schulen anderer Träger außerhalb Förderregion** (mind. 3 Schüler/innen)

keine Einzelströme mit mindestens 3 Schüler/innen

# Gemeinde Kronshagen

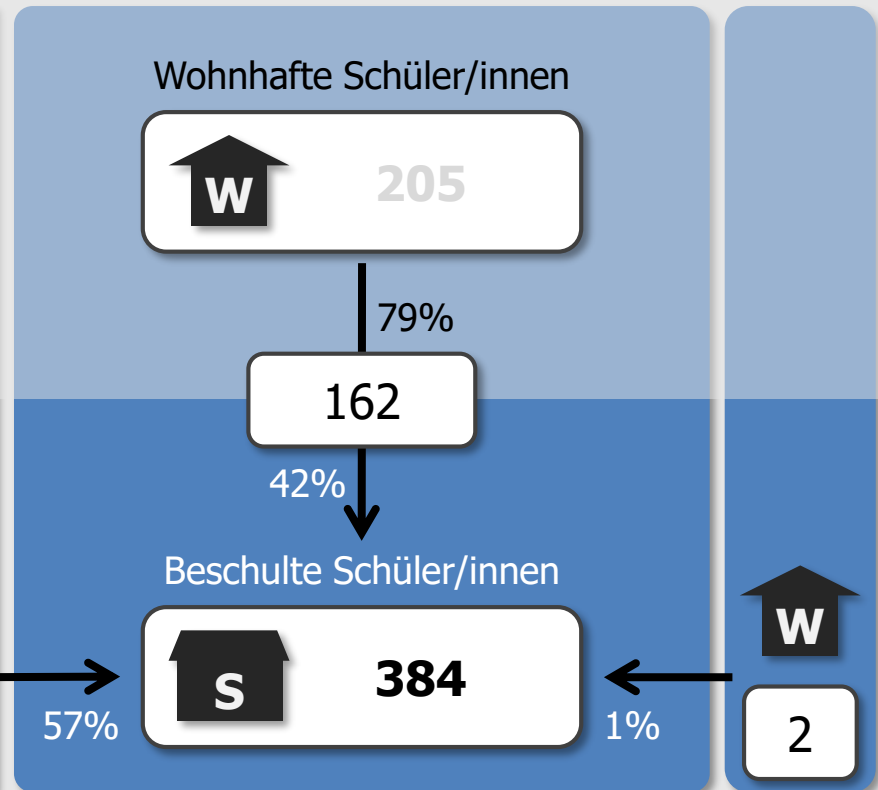
## Gemeinschaftsschule

### Ströme aus Gebieten anderer Träger in der Förderregion



### Gemeinde Kronshagen

### Restliches Land SH





## **Gemeinde Kronshagen**

### Gemeinschaftsschule

**Ströme aus Gebieten anderer Träger in der Förderregion** (mind. 3 Schüler/innen)

zur GemS Kronshagen

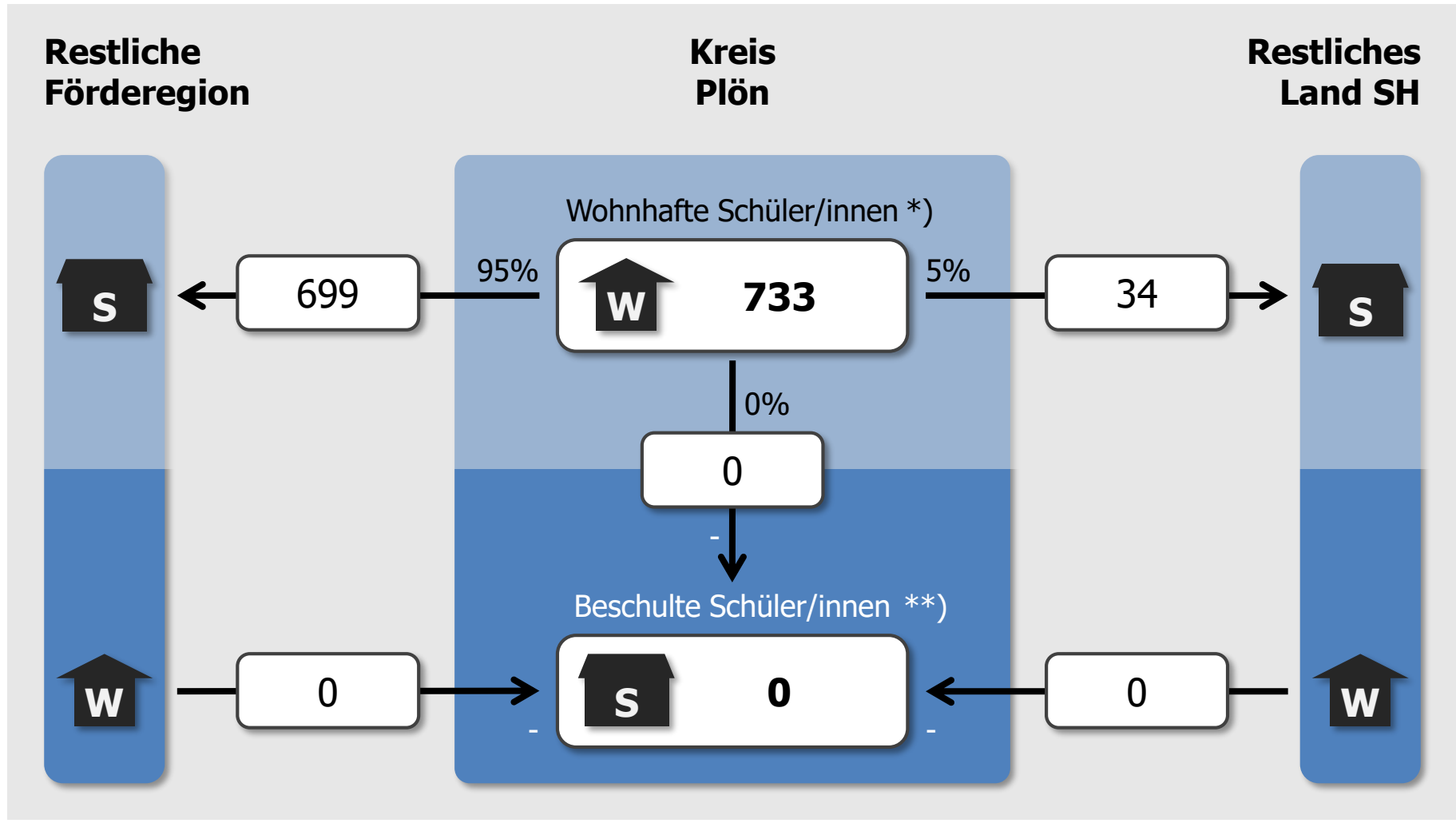
220 Schüler/innen

**Ströme aus Gebieten anderer Träger außerhalb Förderregion** (mind. 3 Schüler/innen)

keine Einzelströme mit mindestens 3 Schüler/innen

**Kreis Plön**

## Gemeinschaftsschule



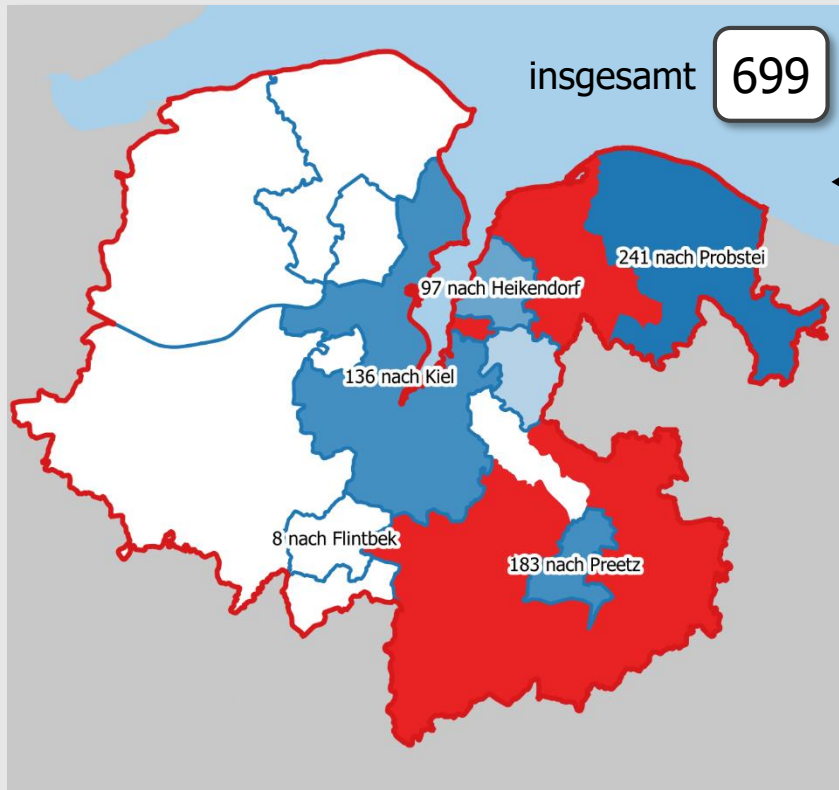
\*) ohne Heikendorf, Preetz, Schönkirchen und SV Probstei sowie Gemeinden außerhalb Förderregion

\*\*\*) ohne GemS Lütjenburg (außerhalb Förderregion)

# Kreis Plön

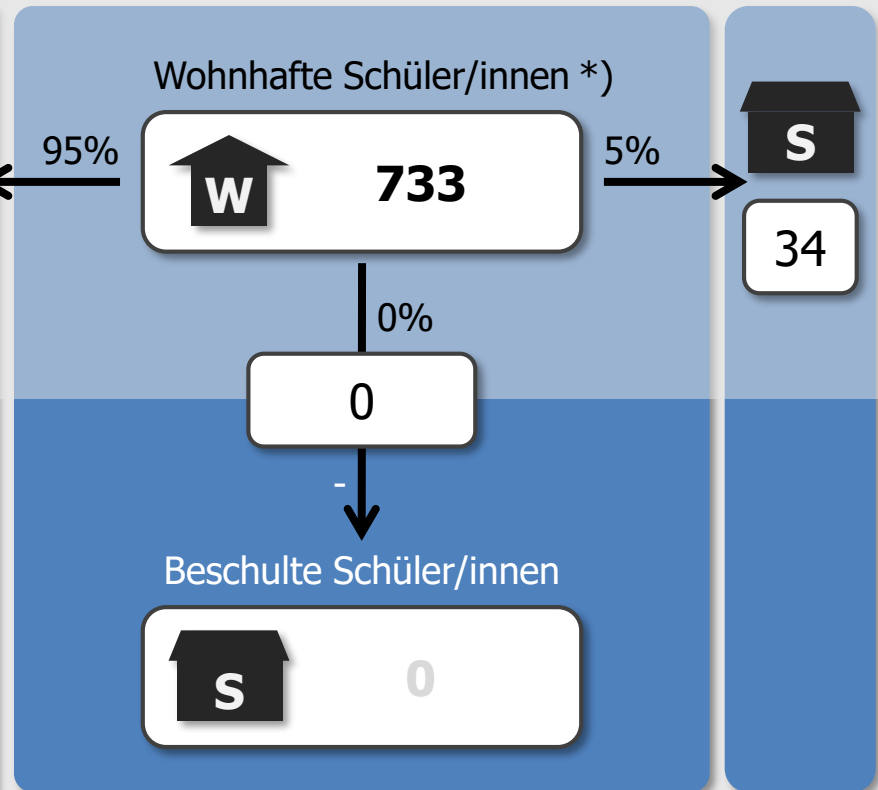
## Gemeinschaftsschule

### Ströme zu Schulen anderer Träger in der Förderregion



### Kreis Plön

### Restliches Land SH



\*) ohne Heikendorf, Preetz, Schönkirchen und SV Probstei sowie Gemeinden außerhalb Förderregion

\*\*\*) ohne GemS Lütjenburg (außerhalb Förderregion)

**Kreis Plön**

## Gemeinschaftsschule

**Ströme zu Schulen anderer Träger in der Förderregion** (mind. 3 Schüler/innen)

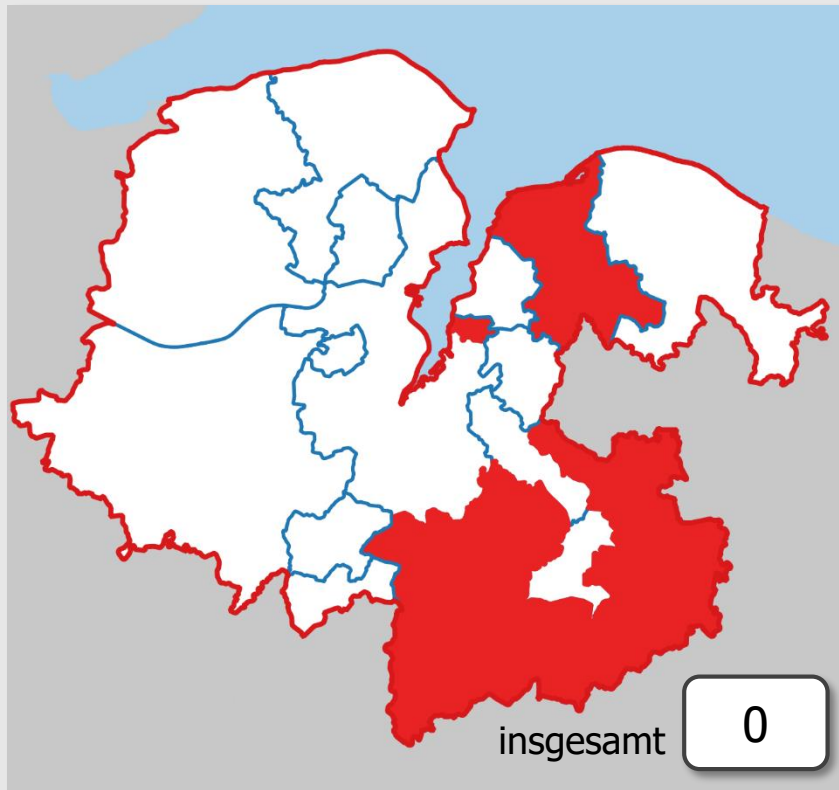
zur GemS Probstei, Schönberg (mit Oberstufe)	241 Schüler/innen
zur Th.-Heuss-GemS, Preetz	183 Schüler/innen
zur Toni-Jensen-GemS, Kiel (mit Oberstufe)	106 Schüler/innen
zur Grund- u. GemS Heikendorf	97 Schüler/innen
zur Grund- u. GemS Schönkirchen	23 Schüler/innen
zur GemS Hassee, Kiel (mit Oberstufe)	16 Schüler/innen
zur A.-Schweitzer-Schule, Schwentimental	11 Schüler/innen
zur Schule am Eiderwald Flintbek	8 Schüler/innen
zur Goethe-GemS, Kiel	7 Schüler/innen
zur GemS Friedrichsort, Kiel (mit Oberstufe)	3 Schüler/innen

**Ströme zu Schulen anderer Träger außerhalb Förderregion** (mind. 3 Schüler/innen)

zur Schule am Schiffsthal, Plön	18 Schüler/innen
zur H.-Brüggemann-Schule, Bordesholm (mit Oberstufe)	11 Schüler/innen

**Kreis Plön**

## Gemeinschaftsschule

**Ströme aus Gebieten  
anderer Träger in der Förderregion****Kreis  
Plön****Restliches  
Land SH**

Wohnhafte Schüler/innen \*)



733

0%

0

Beschulte Schüler/innen \*\*)



0



0

\*) ohne Heikendorf, Preetz, Schönkirchen und SV Probstei sowie Gemeinden außerhalb Förderregion

\*\*) ohne GemS Lütjenburg (außerhalb Förderregion)

## **Kreis Plön**

### Gemeinschaftsschule

**Ströme aus Gebieten anderer Träger in der Förderregion** (mind. 3 Schüler/innen)

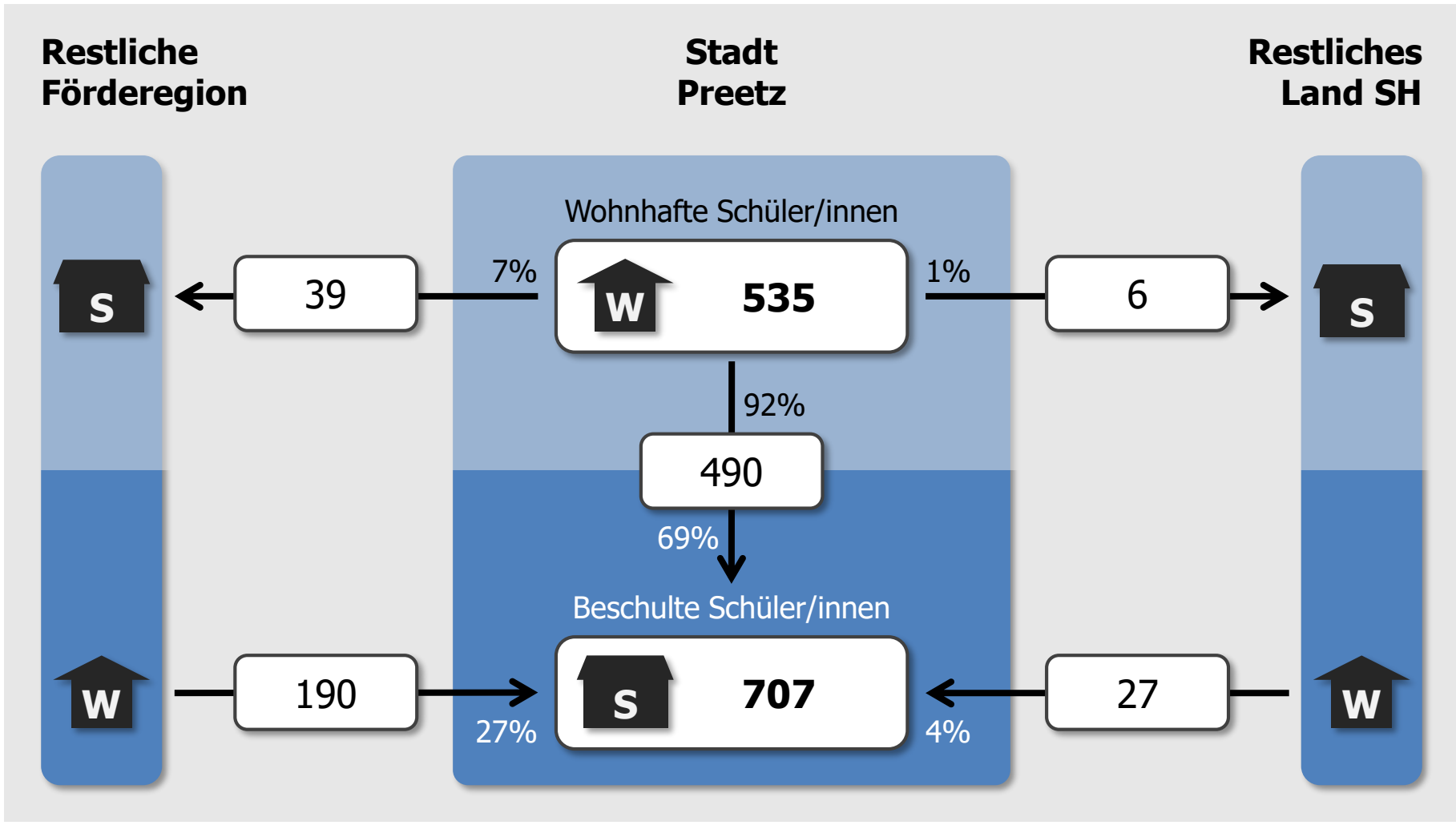
keine Einzelströme mit mindestens 3 Schüler/innen

**Ströme aus Gebieten anderer Träger außerhalb Förderregion** (mind. 3 Schüler/innen)

keine Einzelströme mit mindestens 3 Schüler/innen

**Stadt Preetz**

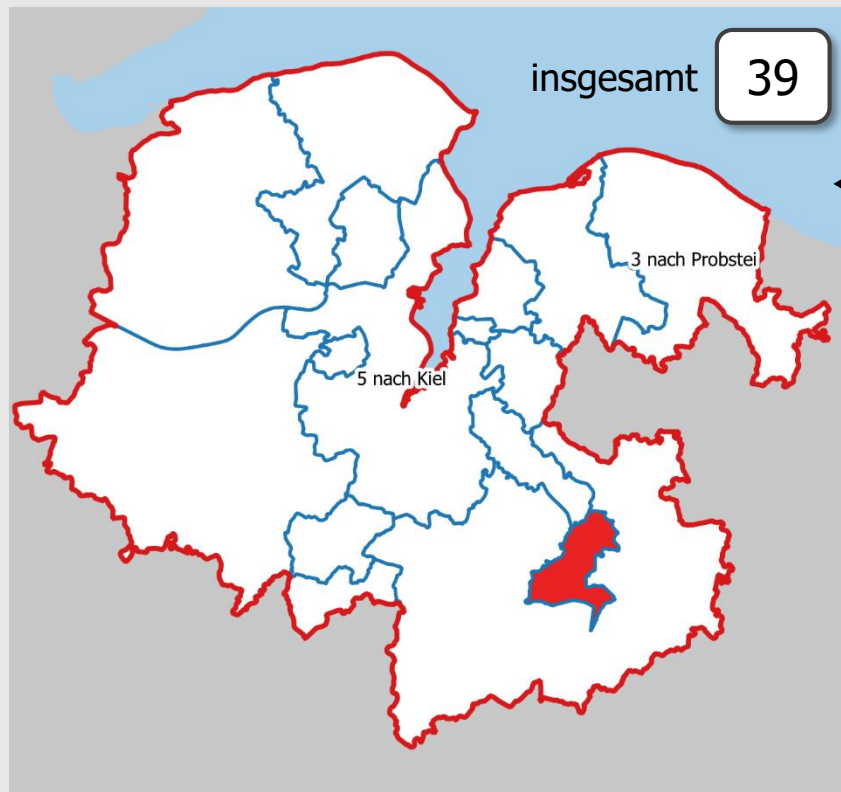
## Gemeinschaftsschule



## Stadt Preetz

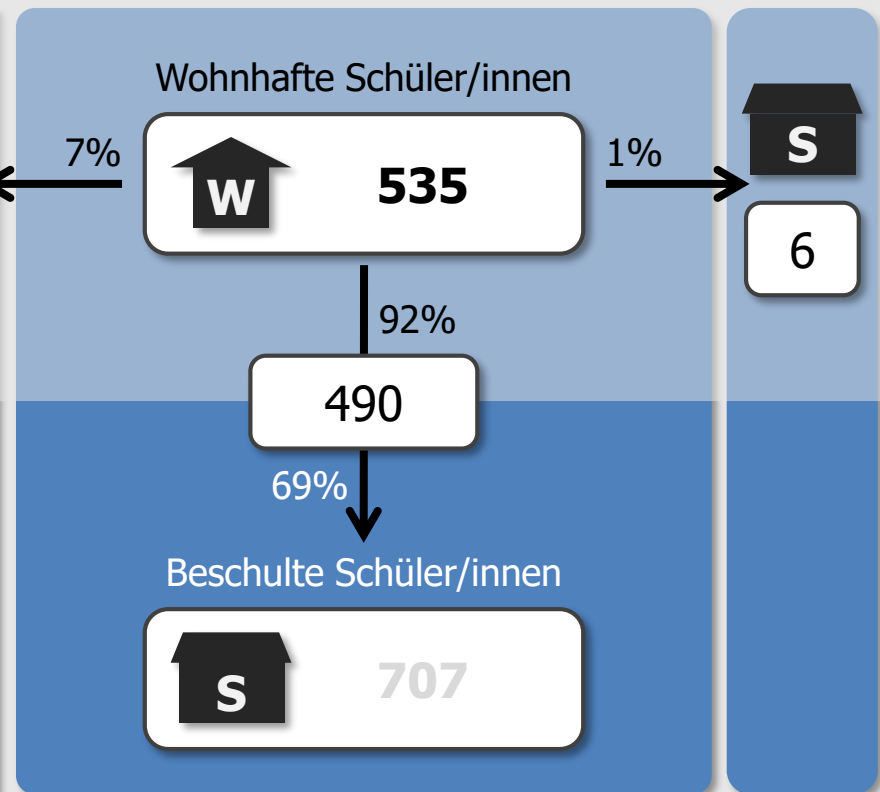
### Gemeinschaftsschule

#### Ströme zu Schulen anderer Träger in der Förderregion



#### Stadt Preetz

#### Restliches Land SH





**Stadt Preetz**

## Gemeinschaftsschule

**Ströme zu Schulen anderer Träger in der Förderregion** (mind. 3 Schüler/innen)

zur A.-Schweitzer-Schule, Schwentinental	31 Schüler/innen
zur GemS Probstei, Schönberg (mit Oberstufe)	3 Schüler/innen
zur Toni-Jensen-GemS, Kiel (mit Oberstufe)	3 Schüler/innen

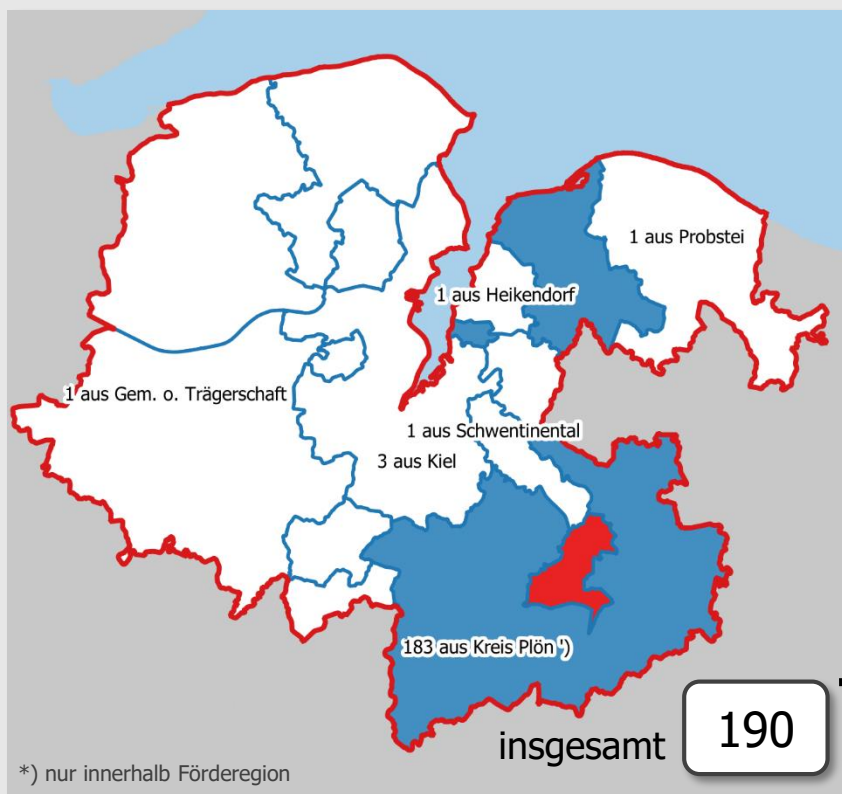
**Ströme zu Schulen anderer Träger außerhalb Förderregion** (mind. 3 Schüler/innen)

zur Schule am Schiffsthal, Plön	5 Schüler/innen
---------------------------------	-----------------

# Stadt Preetz

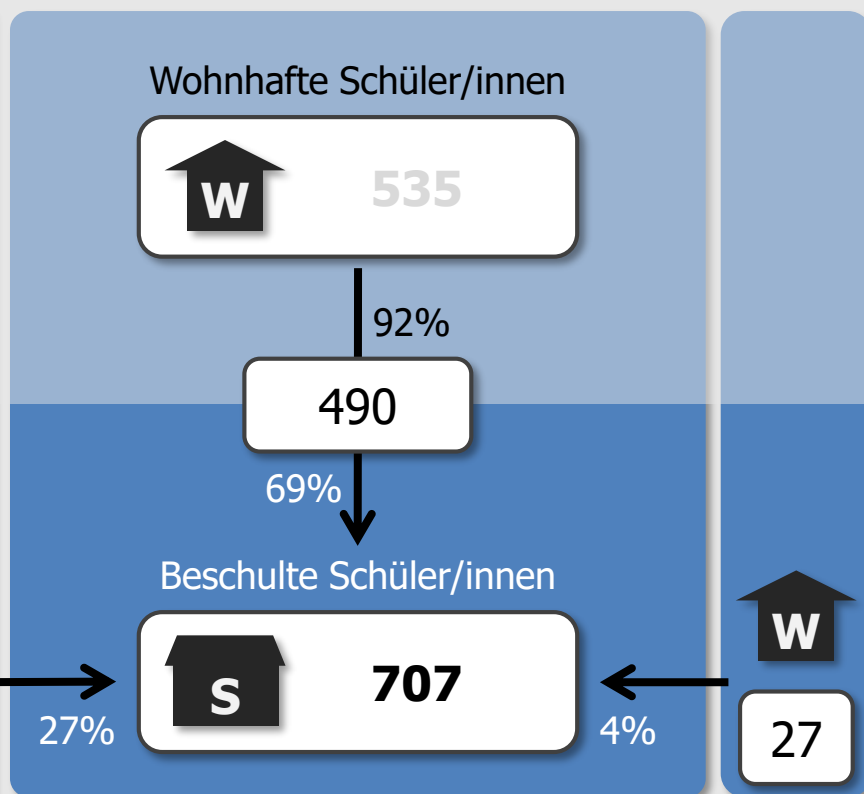
## Gemeinschaftsschule

### Ströme aus Gebieten anderer Träger in der Förderregion



### Stadt Preetz

### Restliches Land SH



## **Stadt Preetz**

### Gemeinschaftsschule

#### **Ströme aus Gebieten anderer Träger in der Förderregion** (mind. 3 Schüler/innen)

zur Th.-Heuss-GemS, Preetz

190 Schüler/innen

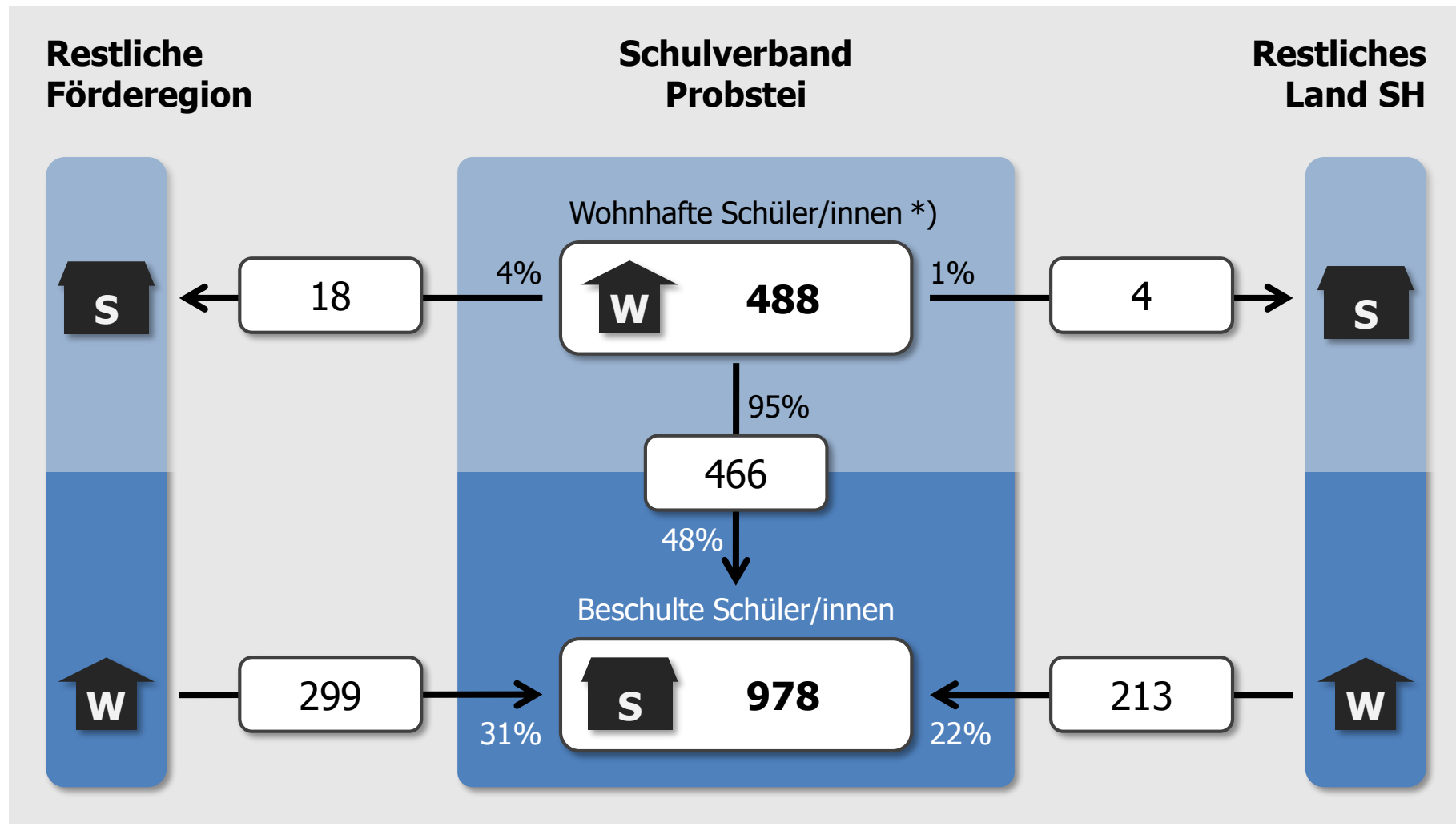
#### **Ströme aus Gebieten anderer Träger außerhalb Förderregion** (mind. 3 Schüler/innen)

zur Th.-Heuss-GemS, Preetz

27 Schüler/innen

**Schulverband Probstei**

Gemeinschaftsschule

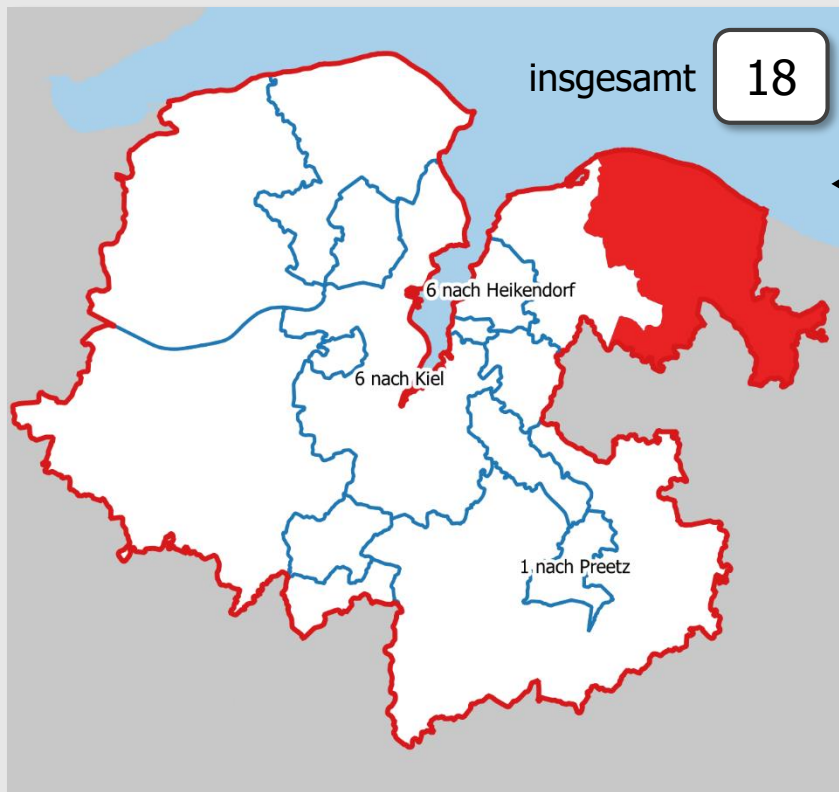


\*) ohne Fargau-Pratjau, Schwartbuck und Tröndel (außerhalb Förderegion)

# Schulverband Probstei

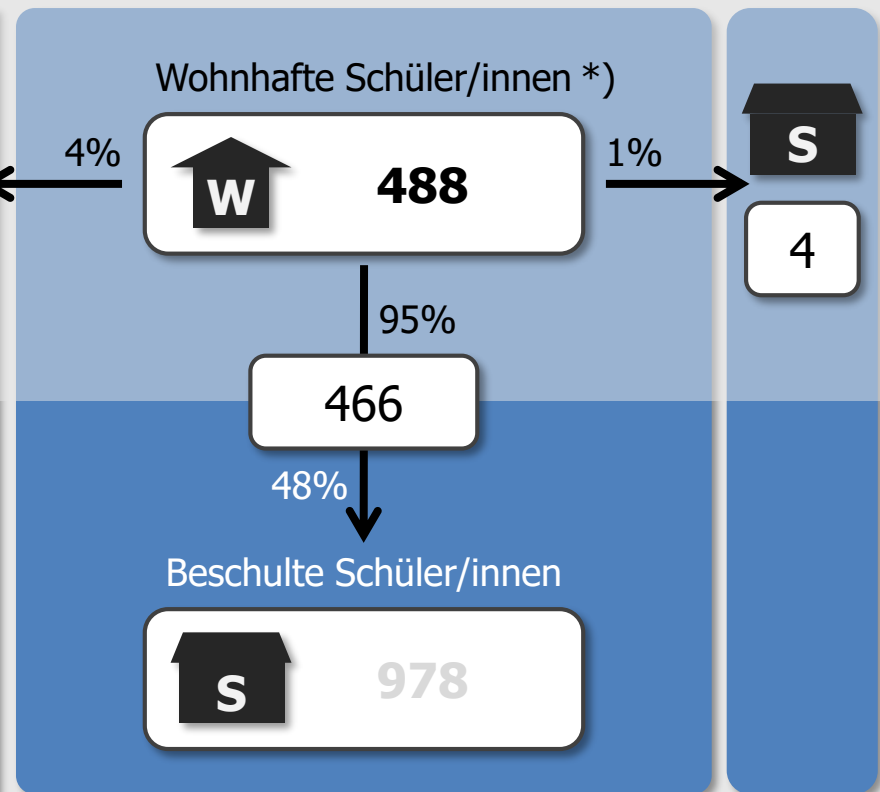
## Gemeinschaftsschule

### Ströme zu Schulen anderer Träger in der Förderregion



### Schulverband Probstei

### Restliches Land SH



\*) ohne Fargau-Pratjau, Schwartbuck und Tröndel (außerhalb Förderregion)

**Schulverband Probstei**

## Gemeinschaftsschule

**Ströme zu Schulen anderer Träger in der Förderregion** (mind. 3 Schüler/innen)

zur Toni-Jensen-GemS, Kiel (mit Oberstufe)	6 Schüler/innen
zur Grund- u. GemS Heikendorf	6 Schüler/innen
zur Grund- u. GemS Schönkirchen	5 Schüler/innen

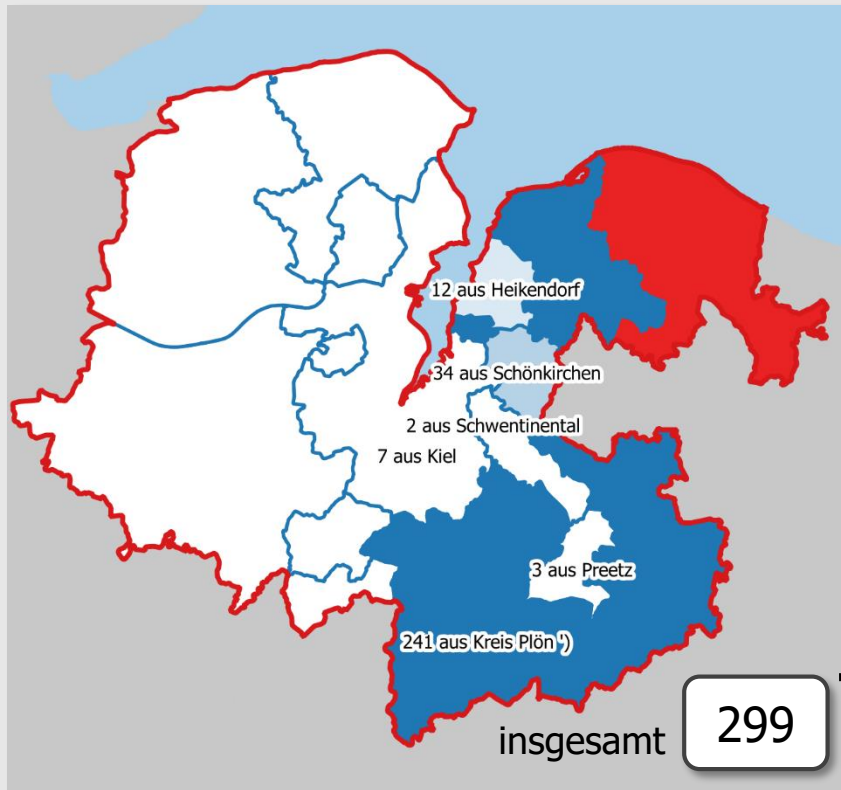
**Ströme zu Schulen anderer Träger außerhalb Förderregion** (mind. 3 Schüler/innen)

zur GemS H.-v.-Fallerleben, Lütjenburg	4 Schüler/innen
--	-----------------

# Schulverband Probstei

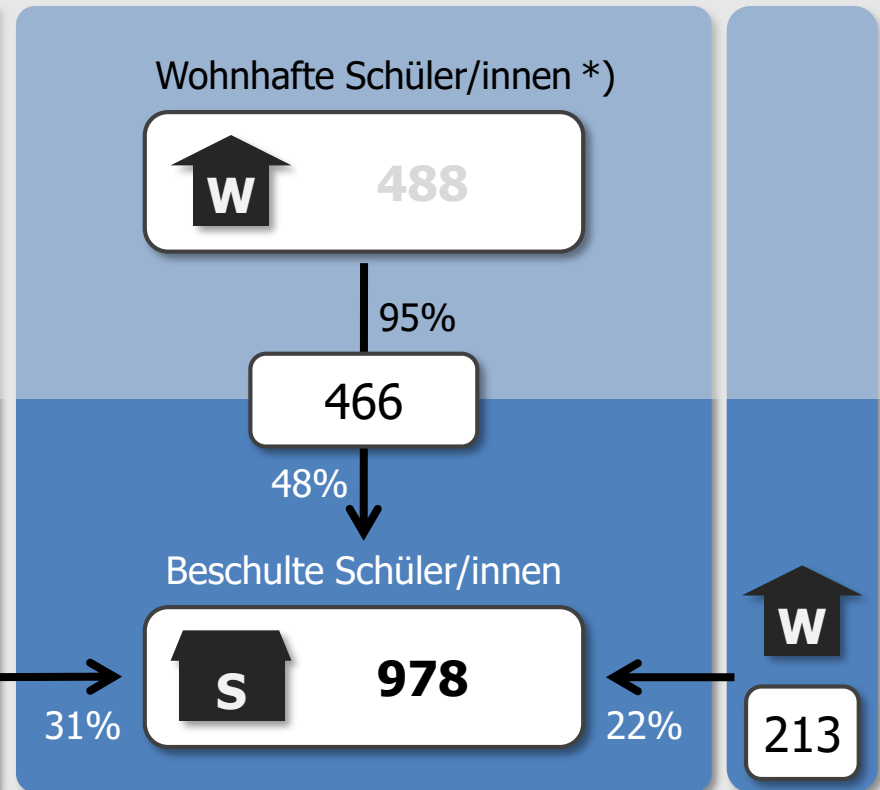
## Gemeinschaftsschule

### Ströme aus Gebieten anderer Träger in der Förderregion



### Schulverband Probstei

### Restliches Land SH



\*) ohne Fargau-Pratjau, Schwartbuck und Tröndel (außerhalb Förderregion)

## **Schulverband Probstei**

### Gemeinschaftsschule

#### **Ströme aus Gebieten anderer Träger in der Förderregion** (mind. 3 Schüler/innen)

zur GemS Probstei, Schönberg (mit Oberstufe)                      299 Schüler/innen

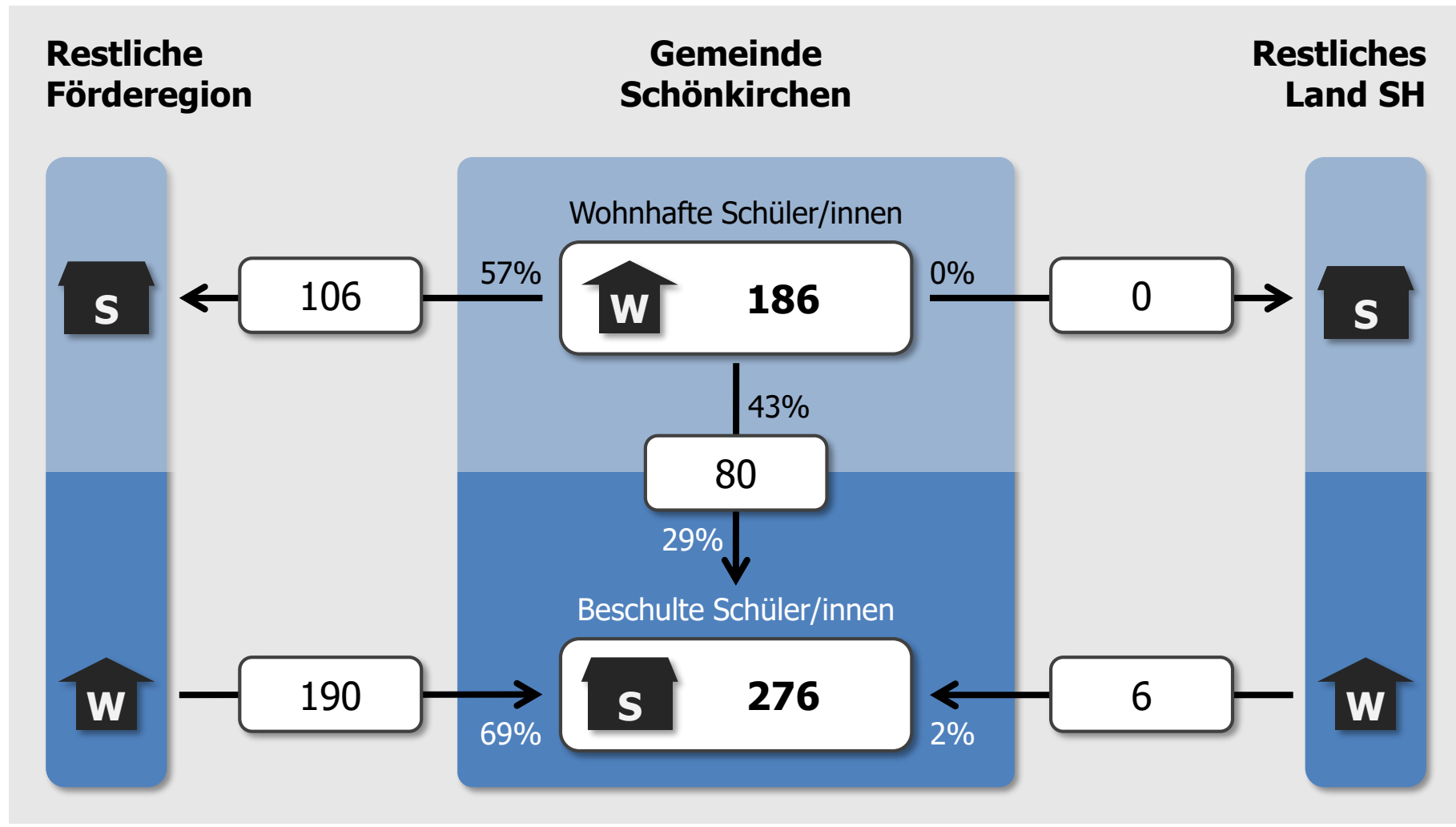
#### **Ströme aus Gebieten anderer Träger außerhalb Förderregion** (mind. 3 Schüler/innen)

zur GemS Probstei, Schönberg (mit Oberstufe)                      213 Schüler/innen



**Gemeinde Schönkirchen**

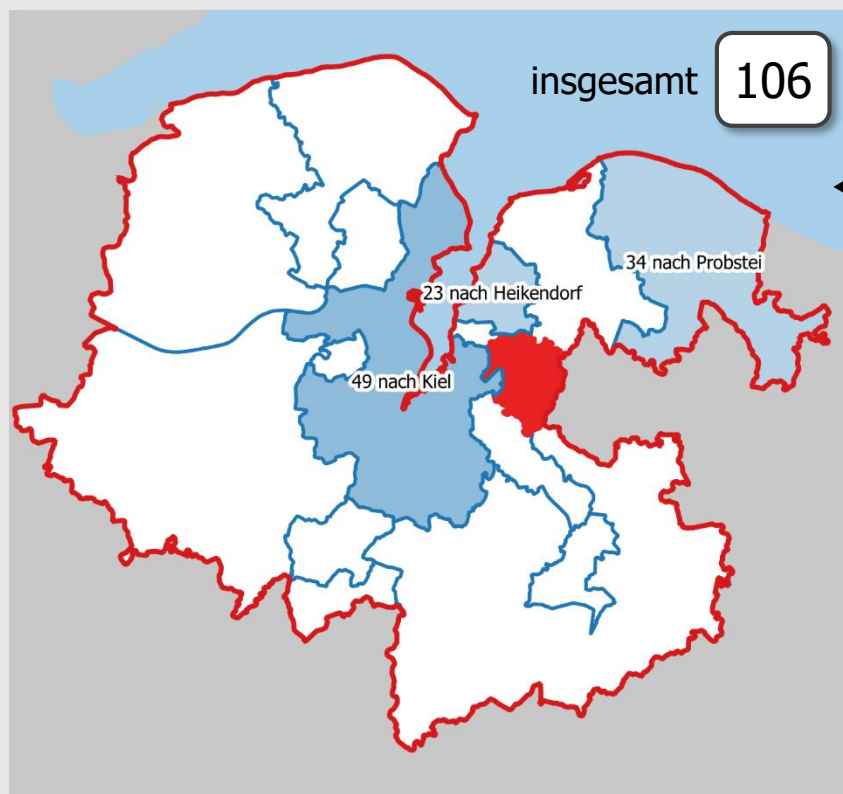
## Gemeinschaftsschule



## Gemeinde Schönkirchen

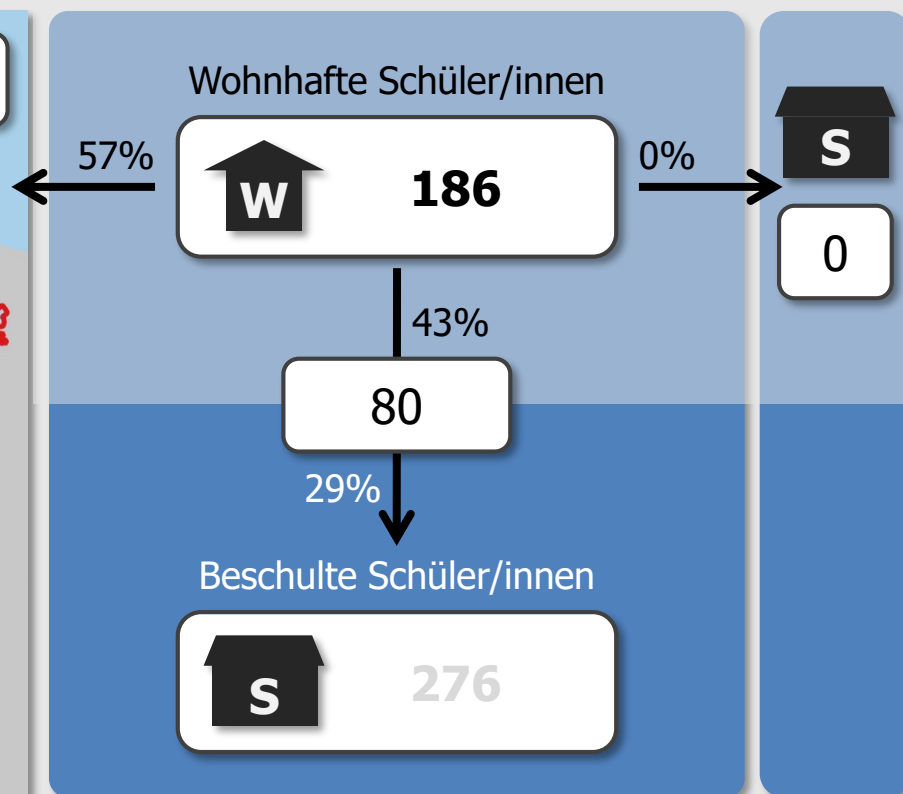
### Gemeinschaftsschule

#### Ströme zu Schulen anderer Träger in der Förderregion



#### Gemeinde Schönkirchen

#### Restliches Land SH



## **Gemeinde Schönkirchen**

### Gemeinschaftsschule

#### **Ströme zu Schulen anderer Träger in der Förderregion** (mind. 3 Schüler/innen)

zur Toni-Jensen-GemS, Kiel (mit Oberstufe)	47 Schüler/innen
zur GemS Probstei, Schönberg (mit Oberstufe)	34 Schüler/innen
zur Grund- u. GemS Heikendorf	23 Schüler/innen

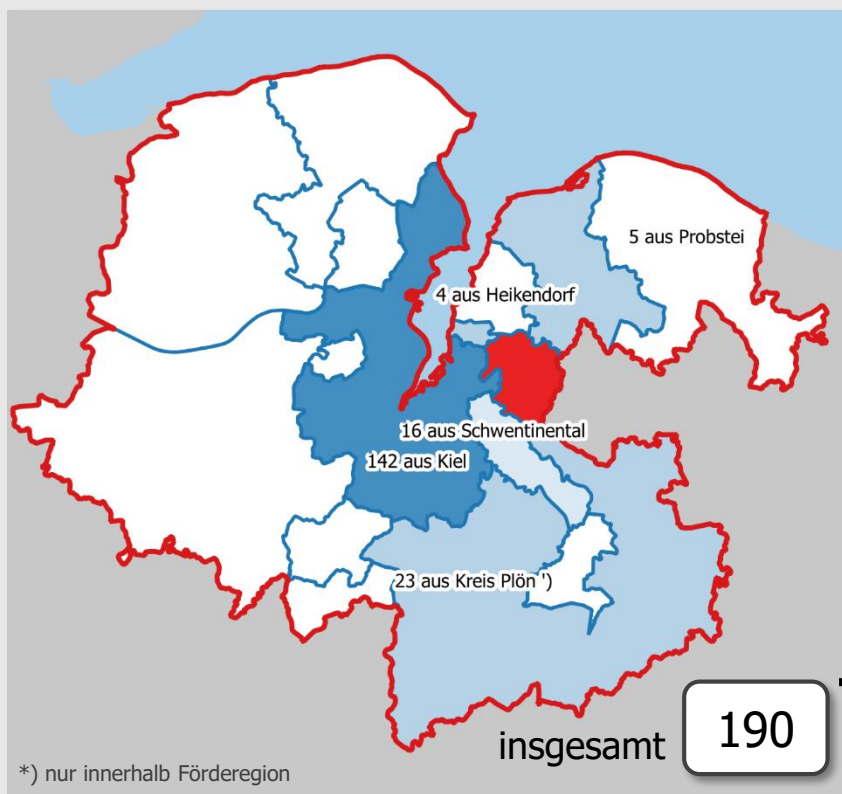
#### **Ströme zu Schulen anderer Träger außerhalb Förderregion** (mind. 3 Schüler/innen)

keine Einzelströme mit mindestens 3 Schüler/innen

# Gemeinde Schönkirchen

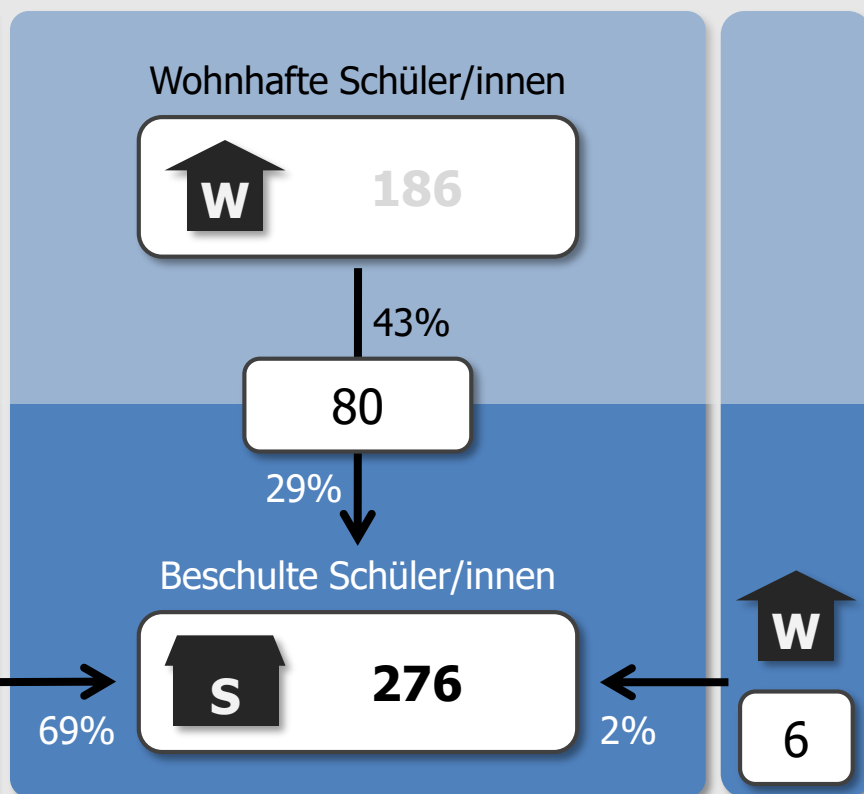
## Gemeinschaftsschule

### Ströme aus Gebieten anderer Träger in der Förderregion



### Gemeinde Schönkirchen

### Restliches Land SH



## **Gemeinde Schönkirchen**

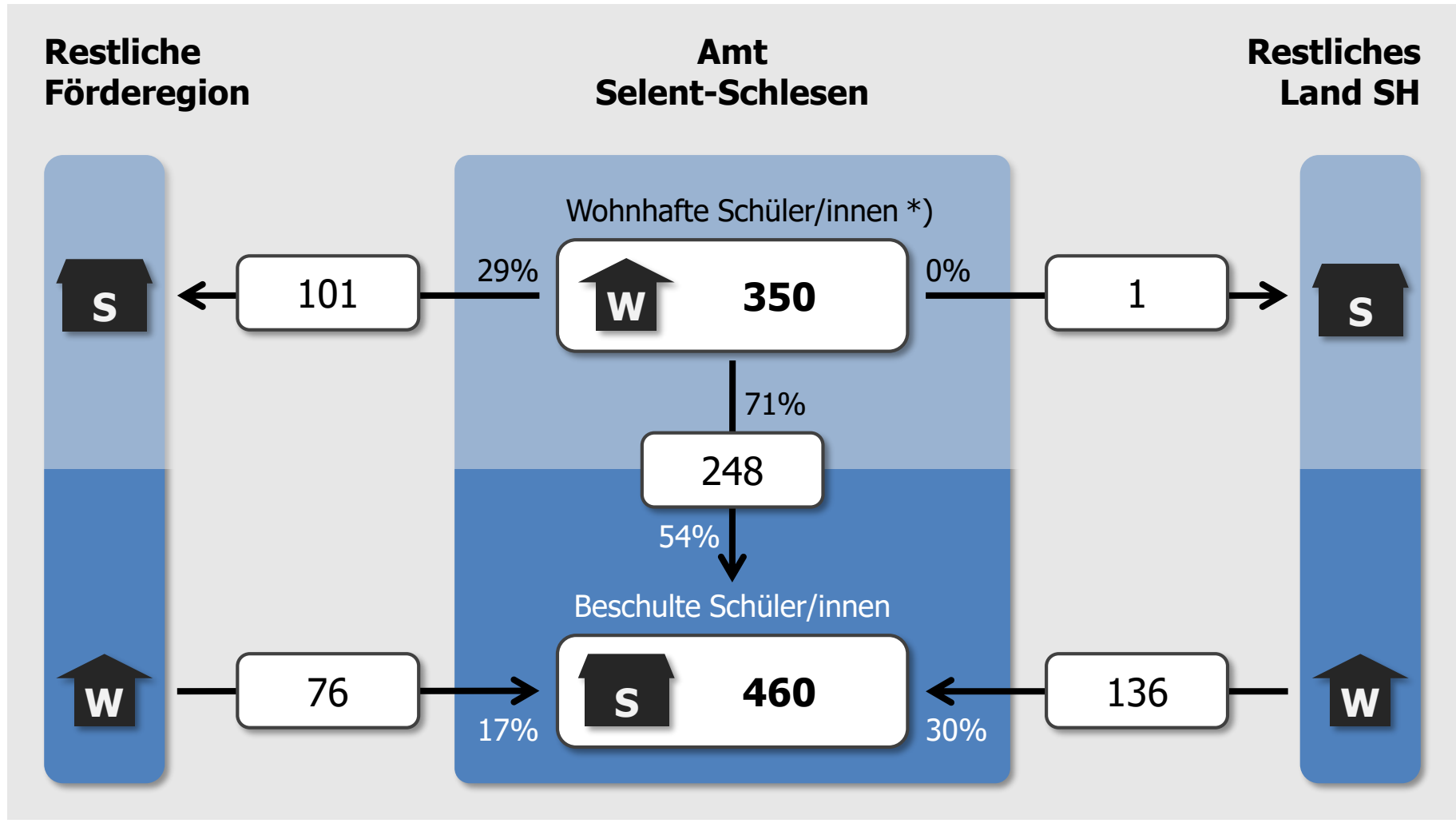
### Gemeinschaftsschule

**Ströme aus Gebieten anderer Träger in der Förderregion** (mind. 3 Schüler/innen)  
zur Grund- u. GemS Schönkirchen 190 Schüler/innen

**Ströme aus Gebieten anderer Träger außerhalb Förderregion** (mind. 3 Schüler/innen)  
zur Grund- u. GemS Schönkirchen 6 Schüler/innen

**Stadt Schwentental / Amt Selent-Schlesen**

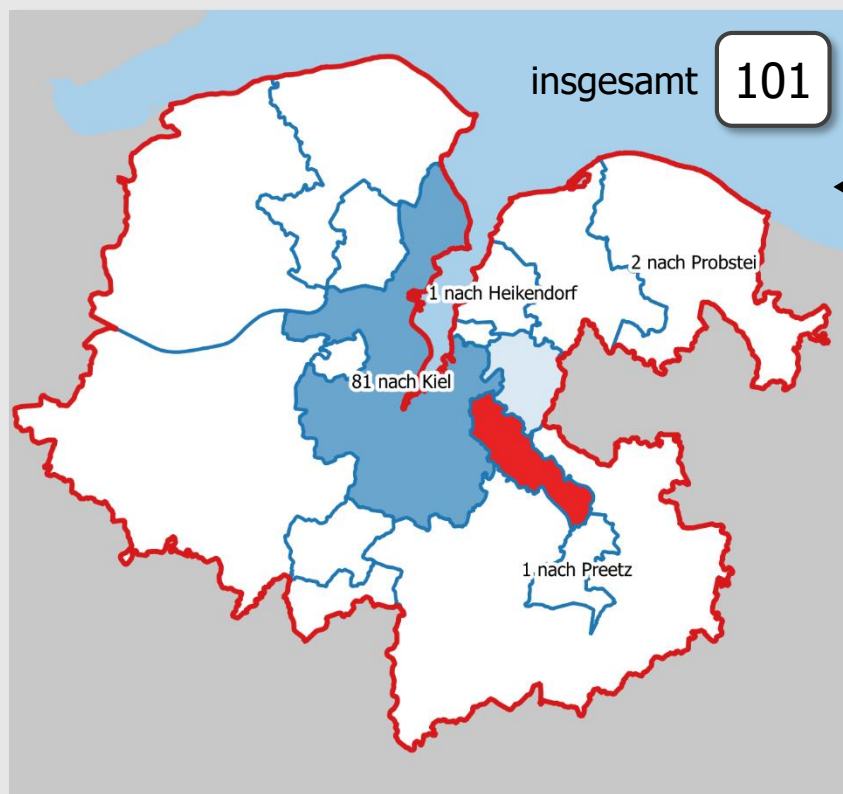
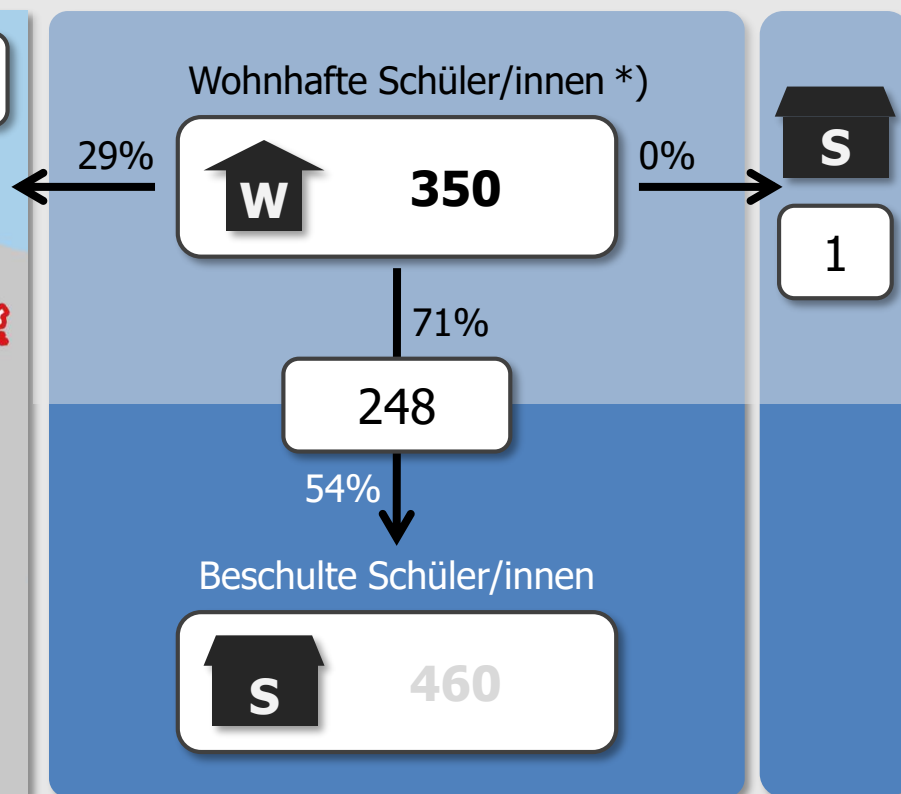
## Gemeinschaftsschule



\*) nur Stadt Schwentental, da Amt Selent-Schlesen nicht in Förderegion

**Stadt Schwentental / Amt Selent-Schlesen**

## Gemeinschaftsschule

**Ströme zu Schulen  
anderer Träger in der Förderregion****Amt  
Selent-Schlesen****Restliches  
Land SH**

\*) nur Stadt Schwentental, da Amt Selent-Schlesen nicht in Förderregion

**Stadt Schwentinental / Amt Selent-Schlesen**

## Gemeinschaftsschule

**Ströme zu Schulen anderer Träger in der Förderregion** (mind. 3 Schüler/innen)

zur Toni-Jensen-GemS, Kiel (mit Oberstufe)	51 Schüler/innen
zur Lilli-Martius-Schule, Kiel	19 Schüler/innen
zur Grund- u. GemS Schönkirchen	16 Schüler/innen
zur GemS Hassee, Kiel (mit Oberstufe)	5 Schüler/innen

**Ströme zu Schulen anderer Träger außerhalb Förderregion** (mind. 3 Schüler/innen)

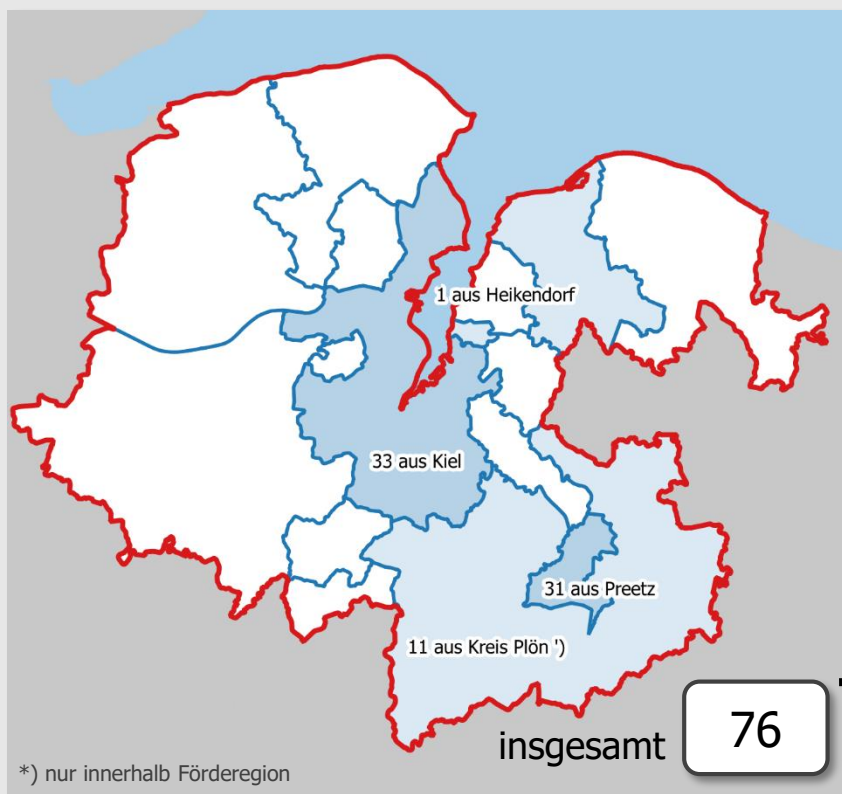
keine Einzelströme mit mindestens 3 Schüler/innen



# Stadt Schwentinal / Amt Selent-Schlesen

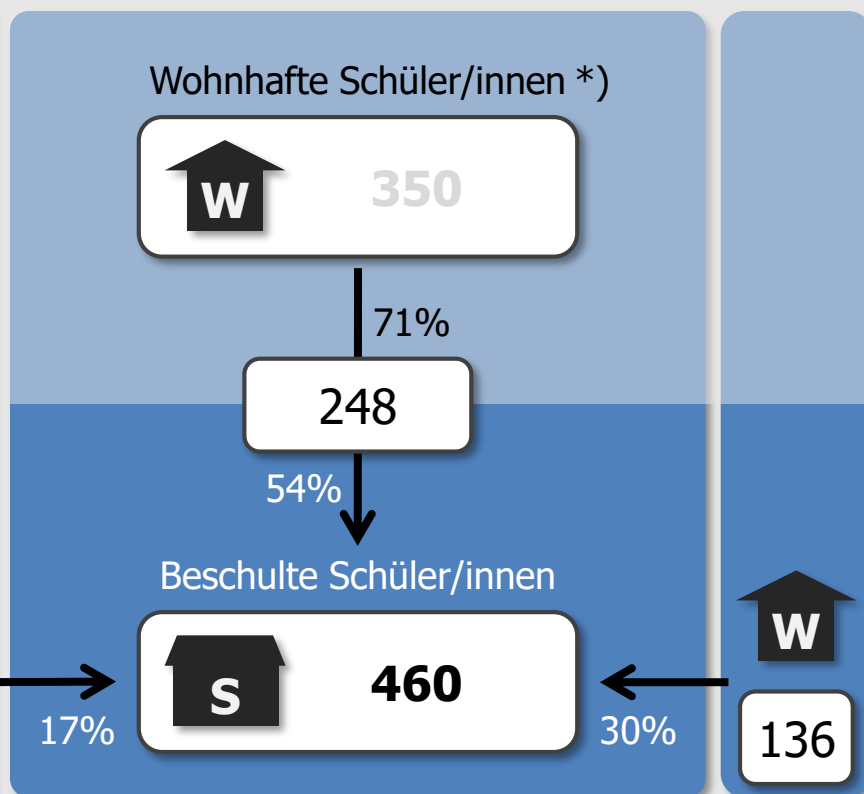
## Gemeinschaftsschule

### Ströme aus Gebieten anderer Träger in der Förderregion



### Amt Selent-Schlesen

### Restliches Land SH



\*) nur Stadt Schwentinal, da Amt Selent-Schlesen nicht in Förderregion

## **Stadt Schwentimental / Amt Selent-Schlesen**

### Gemeinschaftsschule

#### **Ströme aus Gebieten anderer Träger in der Förderregion** (mind. 3 Schüler/innen)

zur A.-Schweitzer-Schule, Schwentimental

76 Schüler/innen

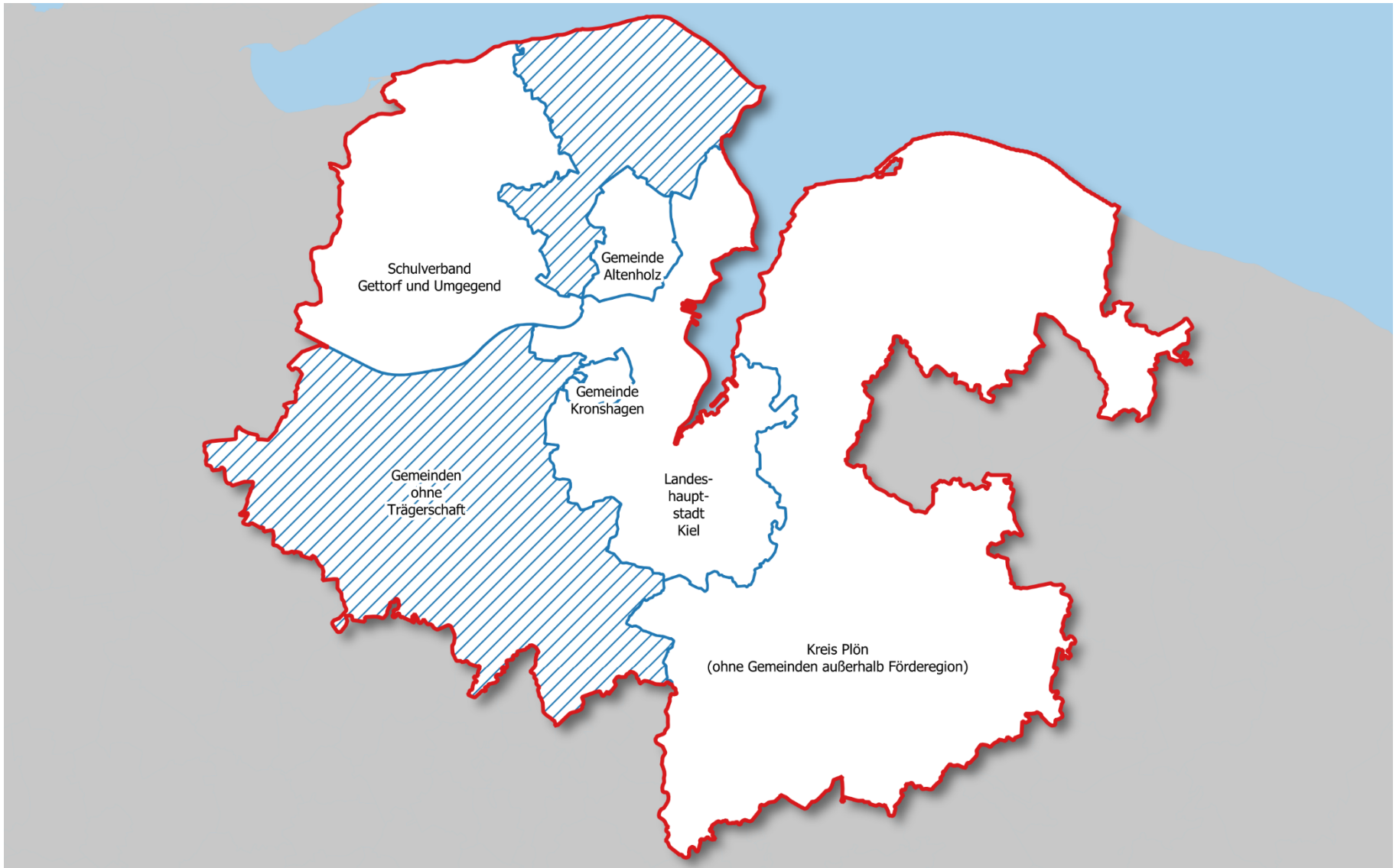
#### **Ströme aus Gebieten anderer Träger außerhalb Förderregion** (mind. 3 Schüler/innen)

zur A.-Schweitzer-Schule, Schwentimental

136 Schüler/innen

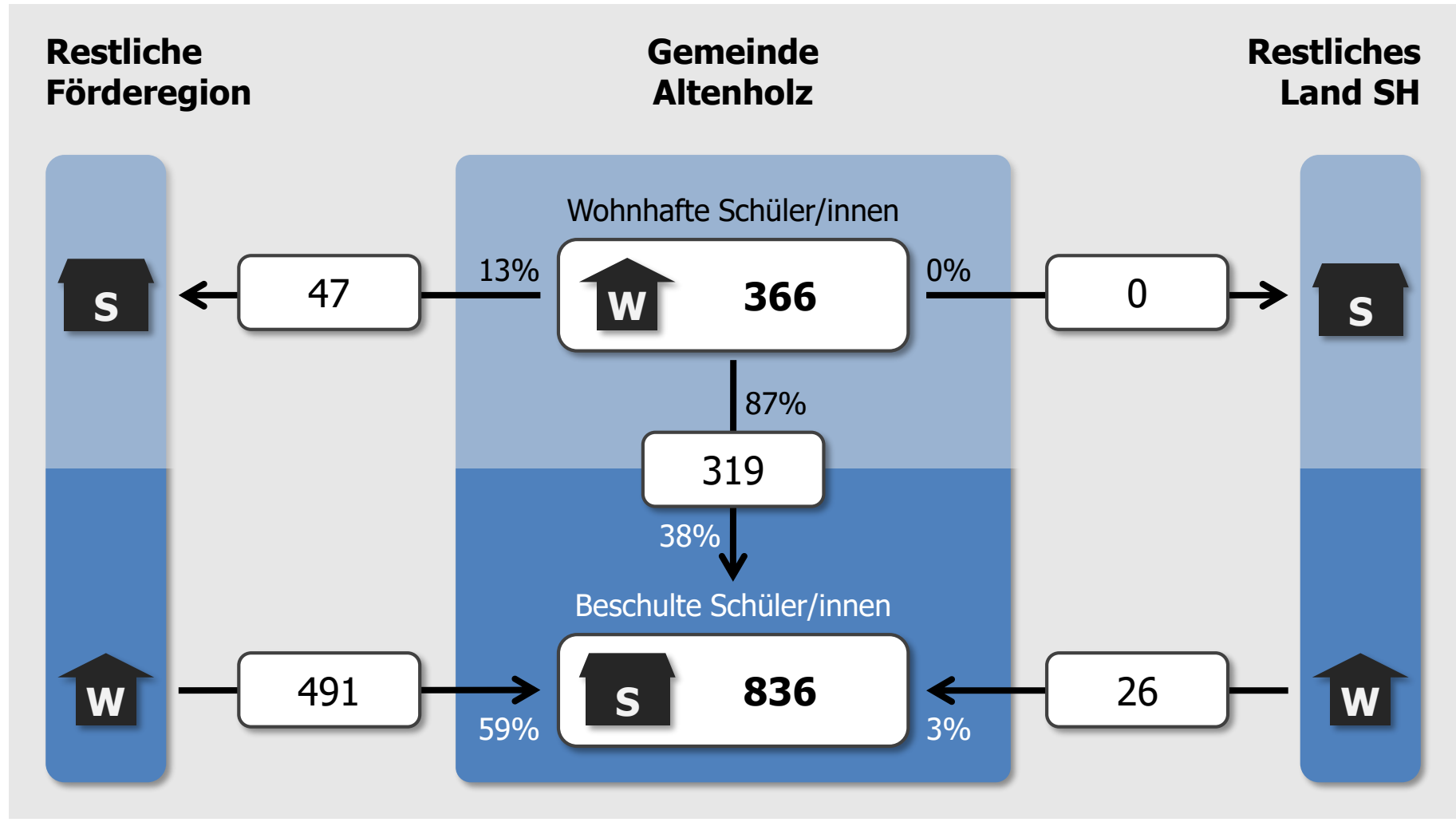
# Gymnasium

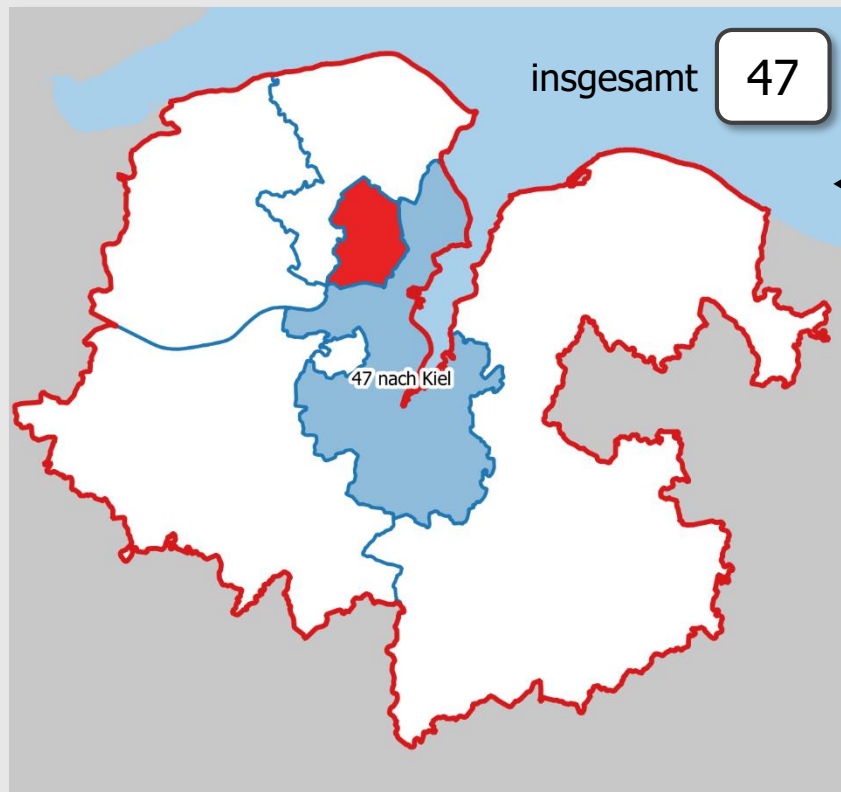
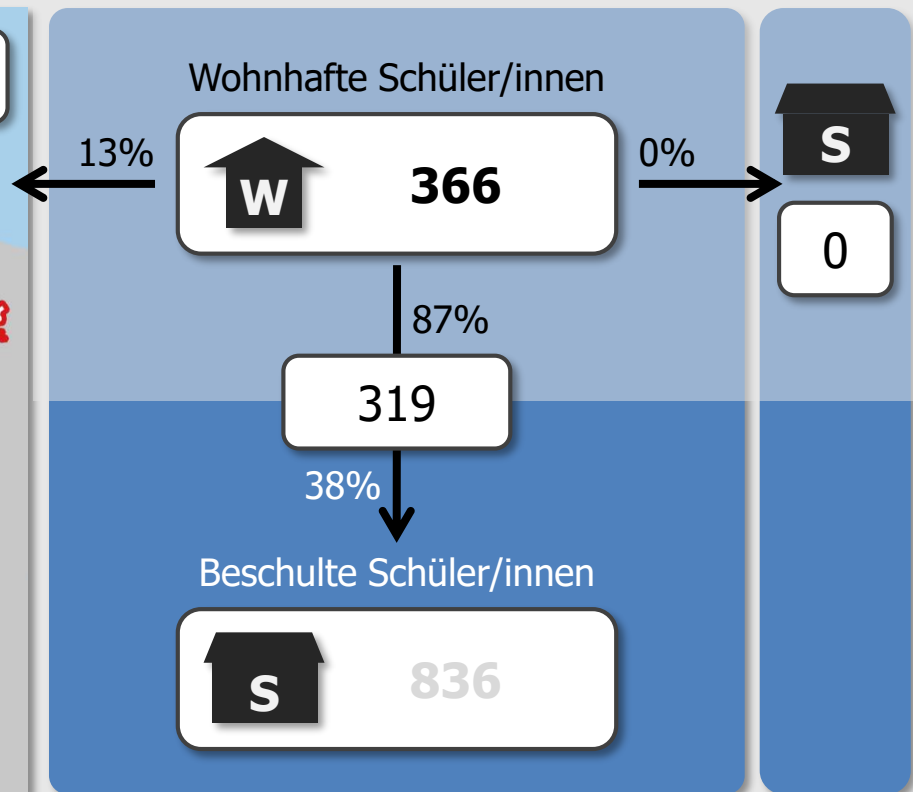
## Schulträger der Gymnasien in der Förderregion



**Gemeinde Altenholz**

## Gymnasium



**Gemeinde Altenholz****Gymnasium****Ströme zu Schulen  
anderer Träger in der Förderregion****Gemeinde  
Altenholz****Restliches  
Land SH**

## **Gemeinde Altenholz**

### Gymnasium

#### **Ströme zu Schulen anderer Träger in der Förderregion** (mind. 3 Schüler/innen)

zur Hebbelschule, Kiel	22 Schüler/innen
zum Ernst-Barlach-Gymnasium, Kiel	12 Schüler/innen
zur Kieler Gelehrtenschule, Kiel	11 Schüler/innen

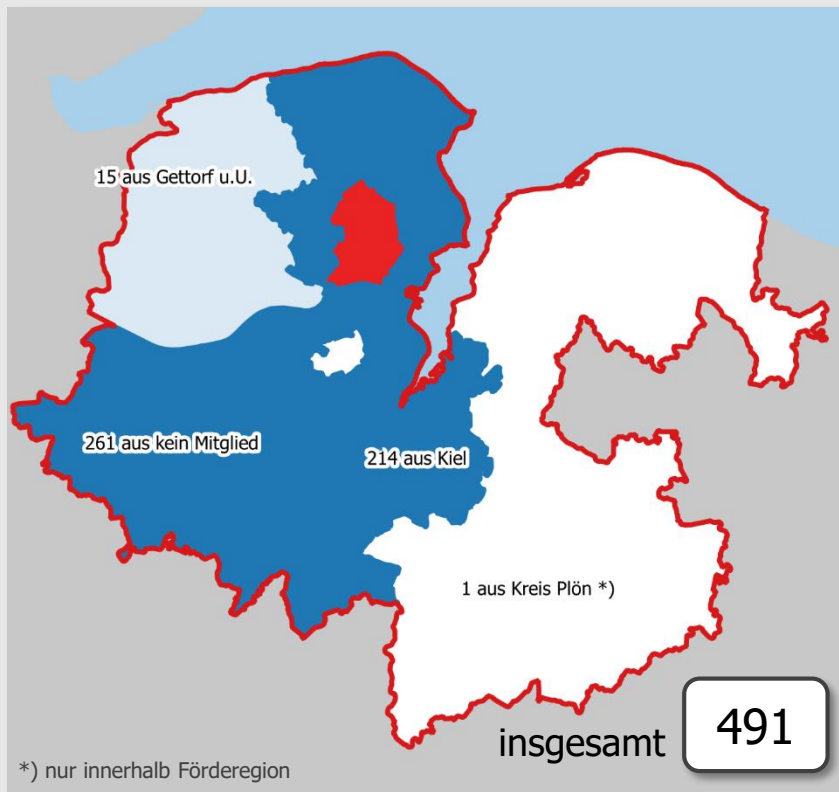
#### **Ströme zu Schulen anderer Träger außerhalb Förderregion** (mind. 3 Schüler/innen)

keine Einzelströme mit mindestens 3 Schüler/innen

# Gemeinde Altenholz

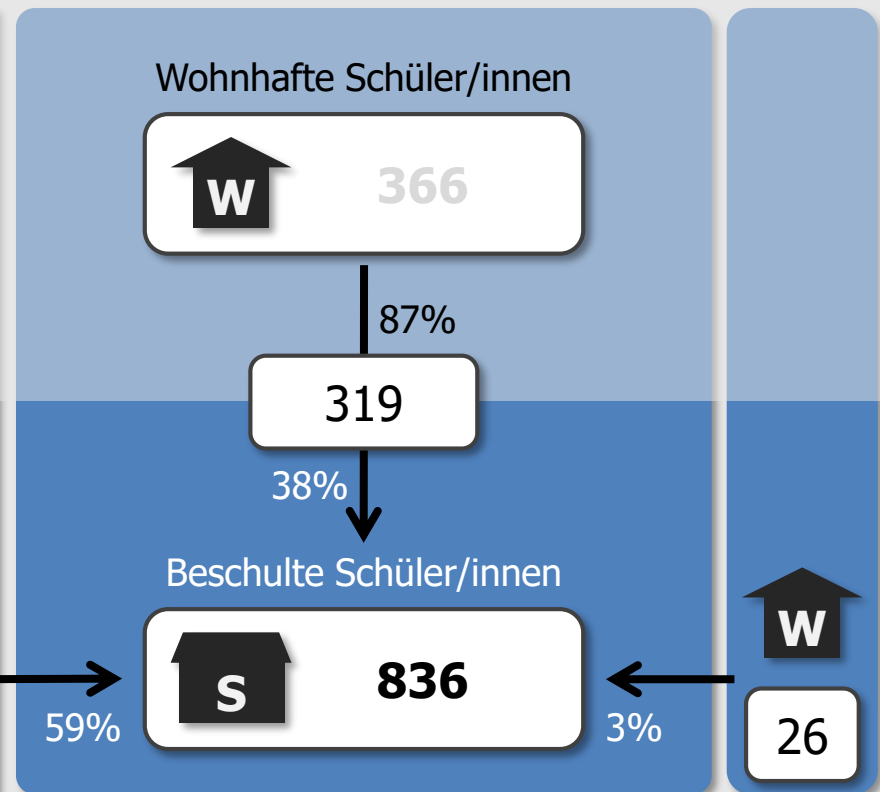
## Gymnasium

### Ströme aus Gebieten anderer Träger in der Förderregion



### Gemeinde Altenholz

### Restliches Land SH





## **Gemeinde Altenholz**

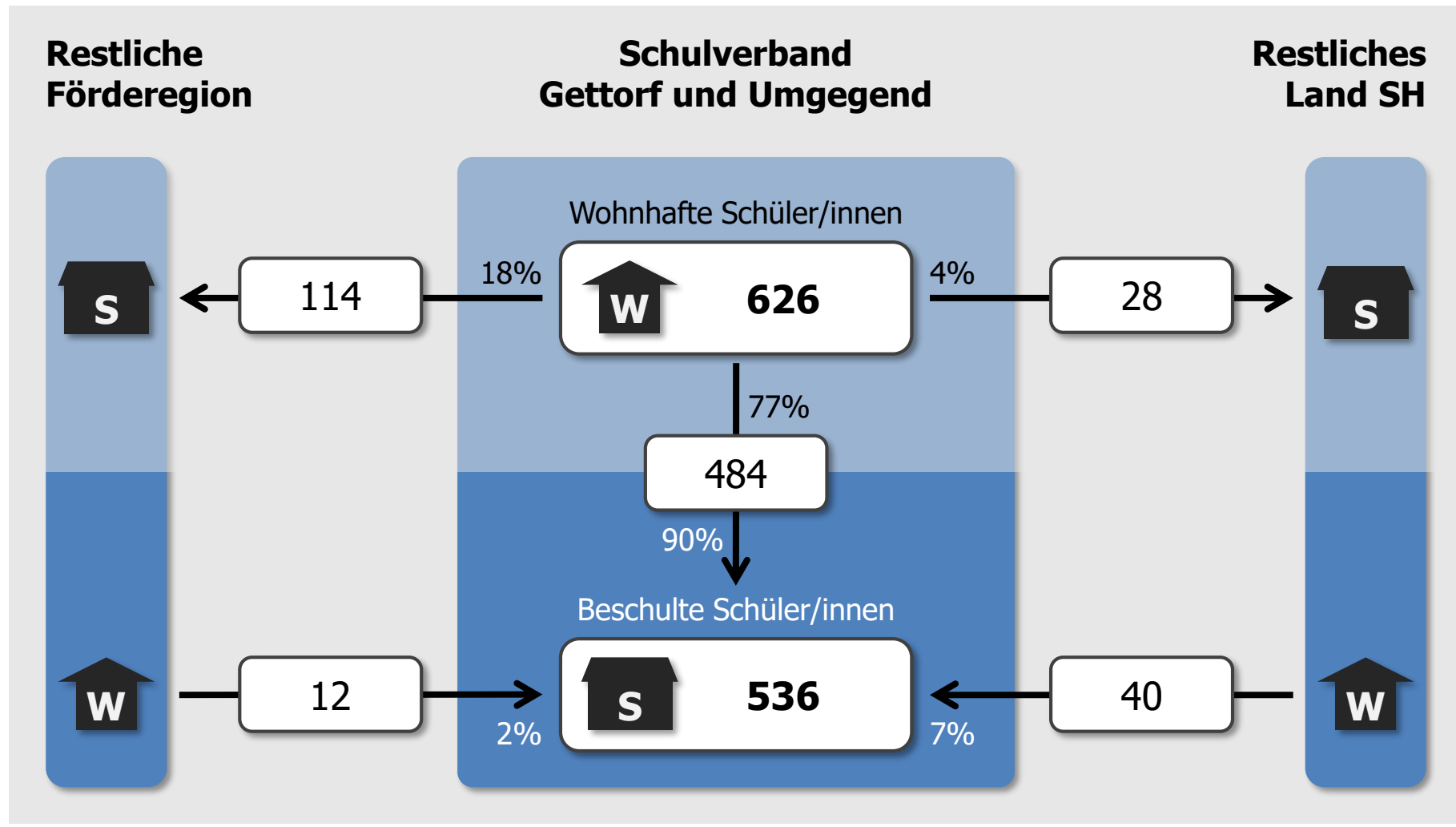
### Gymnasium

**Ströme aus Gebieten anderer Träger in der Förderregion** (mind. 3 Schüler/innen)  
zum Gymnasium Altenholz 491 Schüler/innen

**Ströme aus Gebieten anderer Träger außerhalb Förderregion** (mind. 3 Schüler/innen)  
zum Gymnasium Altenholz 26 Schüler/innen

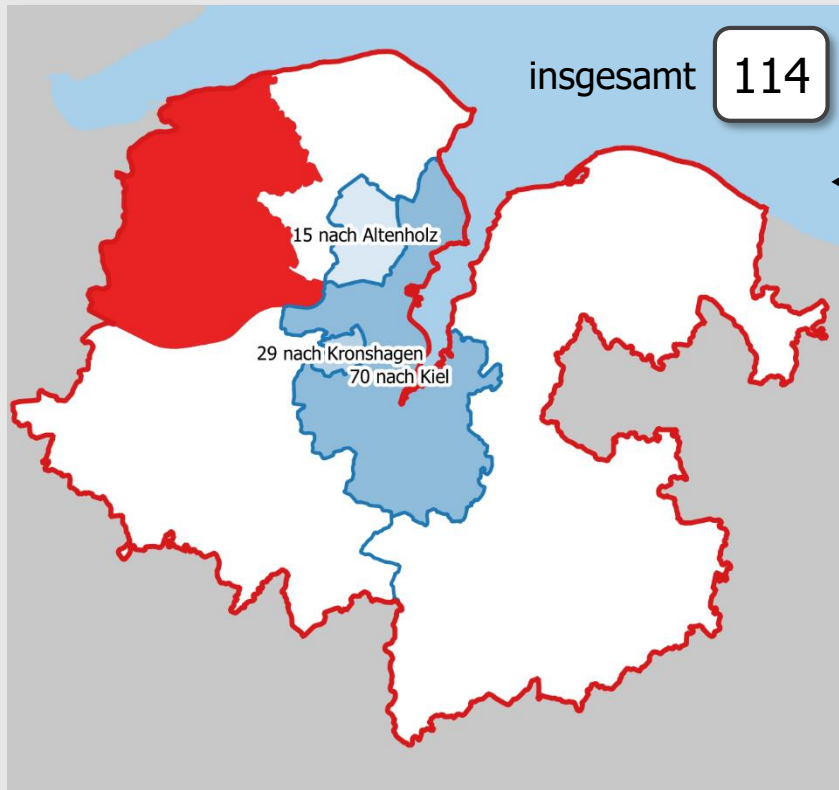
## Schulverband Gettorf und Umgegend

### Gymnasium



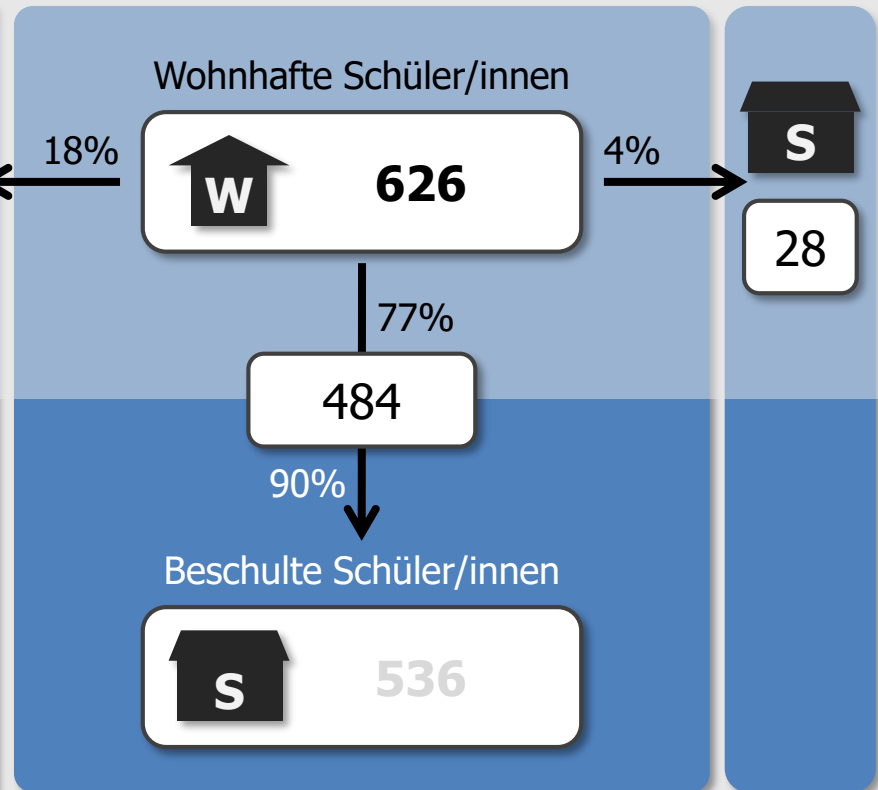
# Schulverband Gettorf und Umgegend Gymnasium

## Ströme zu Schulen anderer Träger in der Förderregion



## Schulverband Gettorf und Umgegend

## Restliches Land SH



**Schulverband Gettorf und Umgegend**

## Gymnasium

**Ströme zu Schulen anderer Träger in der Förderregion** (mind. 3 Schüler/innen)

zum Gymnasium Kronshagen	29 Schüler/innen
zum Ernst-Barlach-Gymnasium, Kiel	28 Schüler/innen
zur Kieler Gelehrtenschule, Kiel	15 Schüler/innen
zum Gymnasium Altenholz	15 Schüler/innen
zur Humboldt-Schule, Kiel	8 Schüler/innen
zur Hebbelschule, Kiel	6 Schüler/innen
zur Ricarda-Huch-Schule, Kiel	5 Schüler/innen
zur Max-Planck-Schule, Kiel	5 Schüler/innen

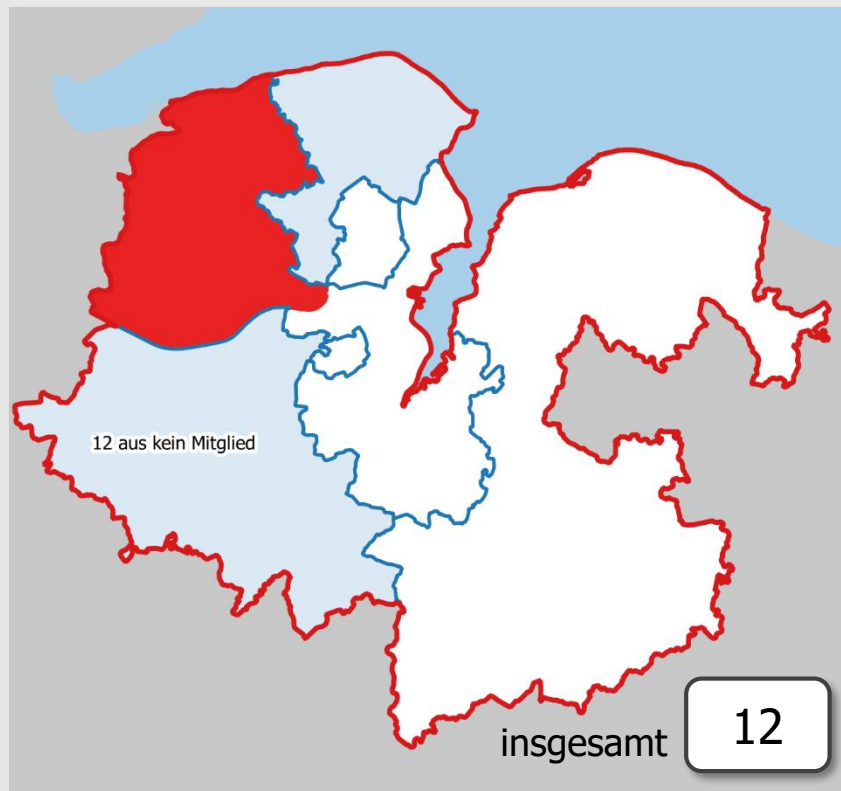
**Ströme zu Schulen anderer Träger außerhalb Förderregion** (mind. 3 Schüler/innen)

zur Jungmannschule, Eckernförde	26 Schüler/innen
---------------------------------	------------------

## Schulverband Gettorf und Umgegend

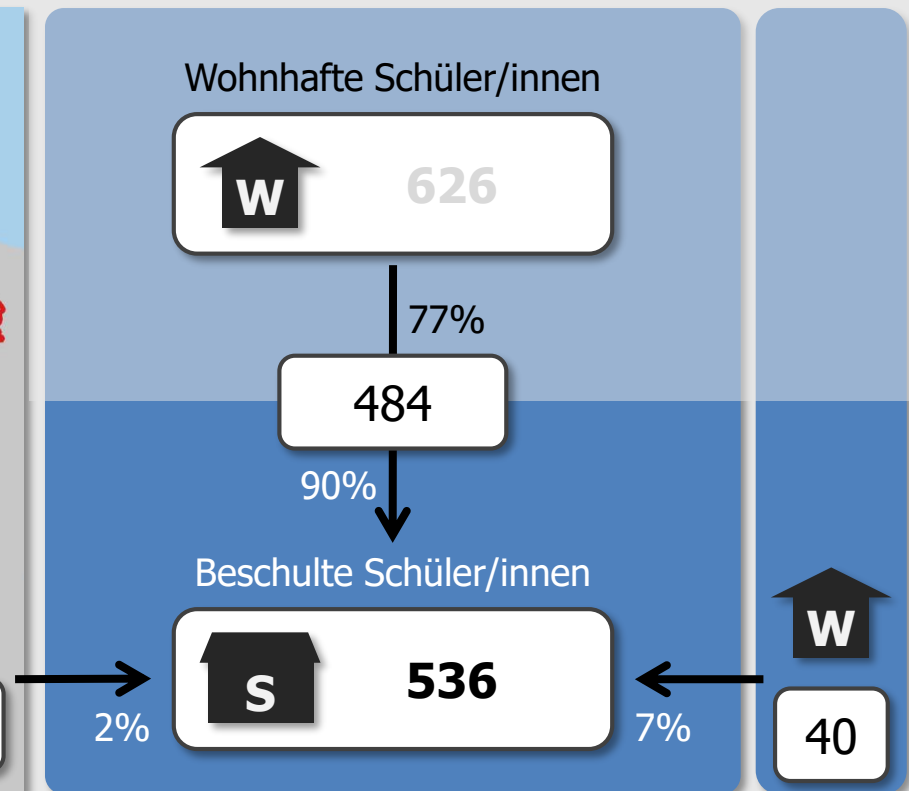
### Gymnasium

#### Ströme aus Gebieten anderer Träger in der Förderregion



#### Schulverband Gettorf und Umgegend

#### Restliches Land SH



## **Schulverband Gettorf und Umgegend**

### Gymnasium

#### **Ströme aus Gebieten anderer Träger in der Förderregion** (mind. 3 Schüler/innen)

zur Isarnwohld-Schule, Gettorf

12 Schüler/innen

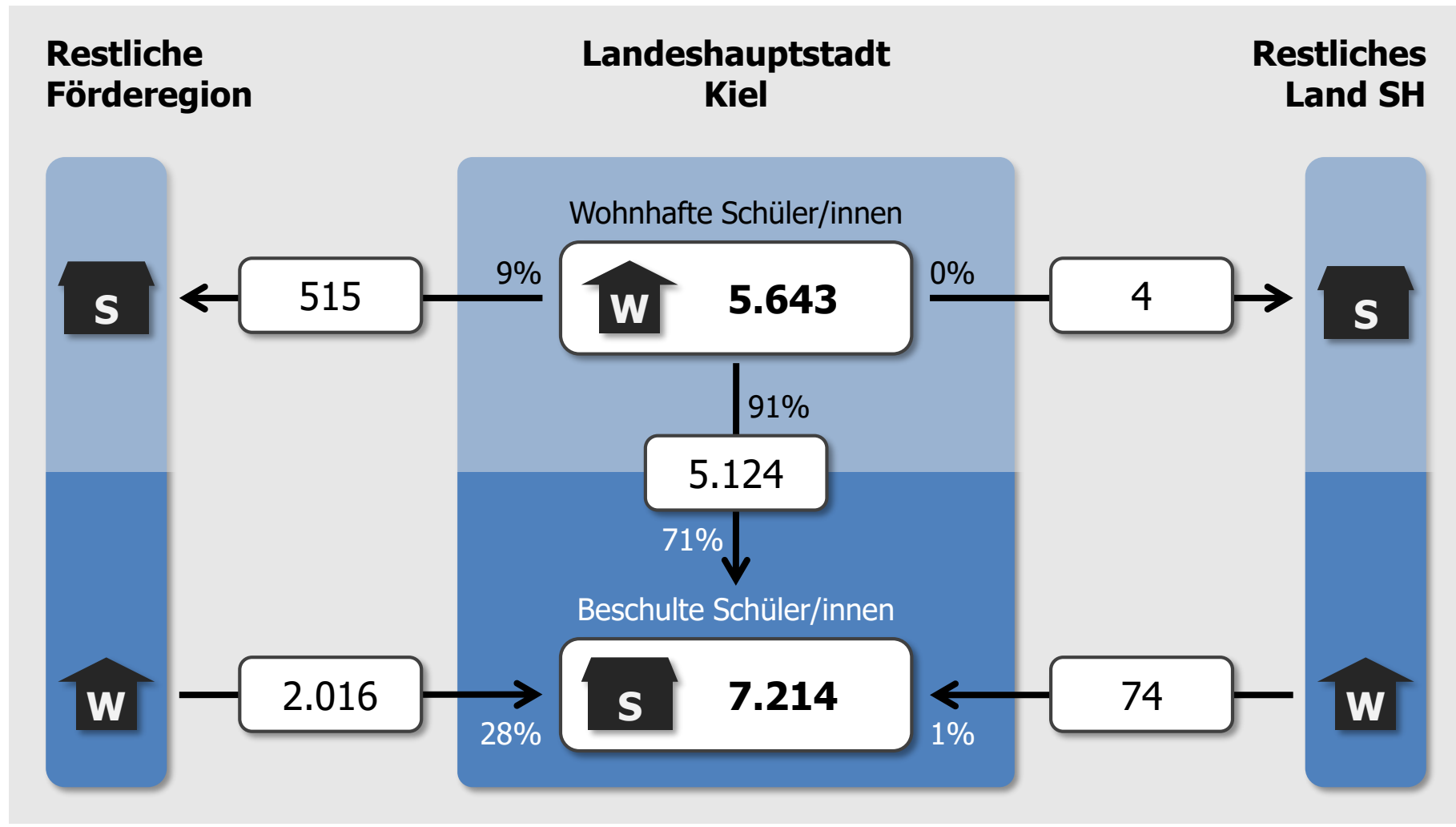
#### **Ströme aus Gebieten anderer Träger außerhalb Förderregion** (mind. 3 Schüler/innen)

zur Isarnwohld-Schule, Gettorf

40 Schüler/innen

## Landeshauptstadt Kiel

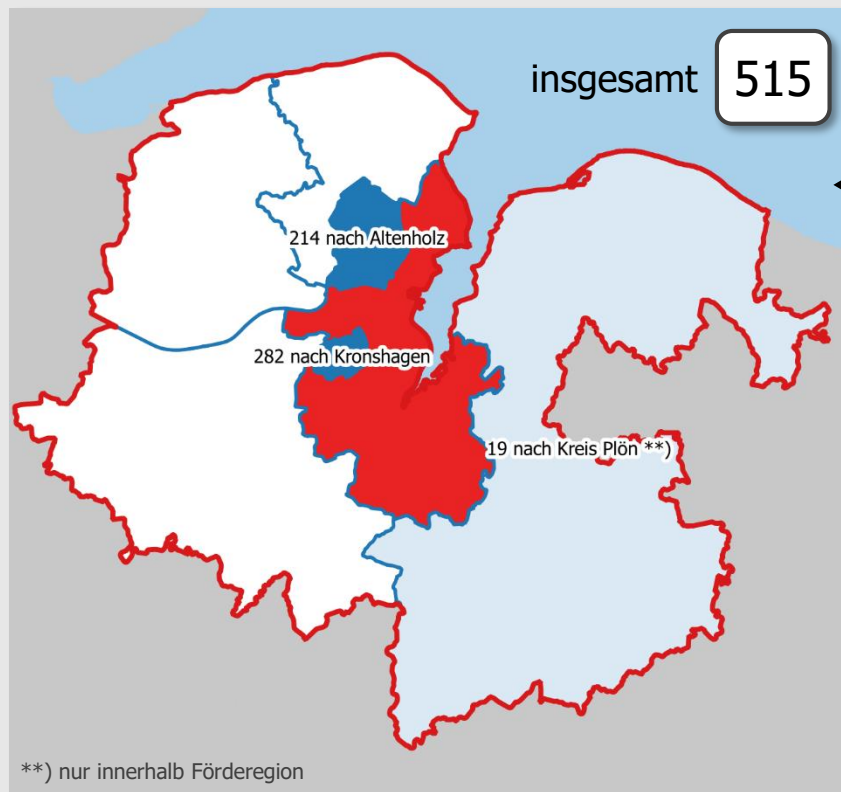
### Gymnasium



## Landeshauptstadt Kiel

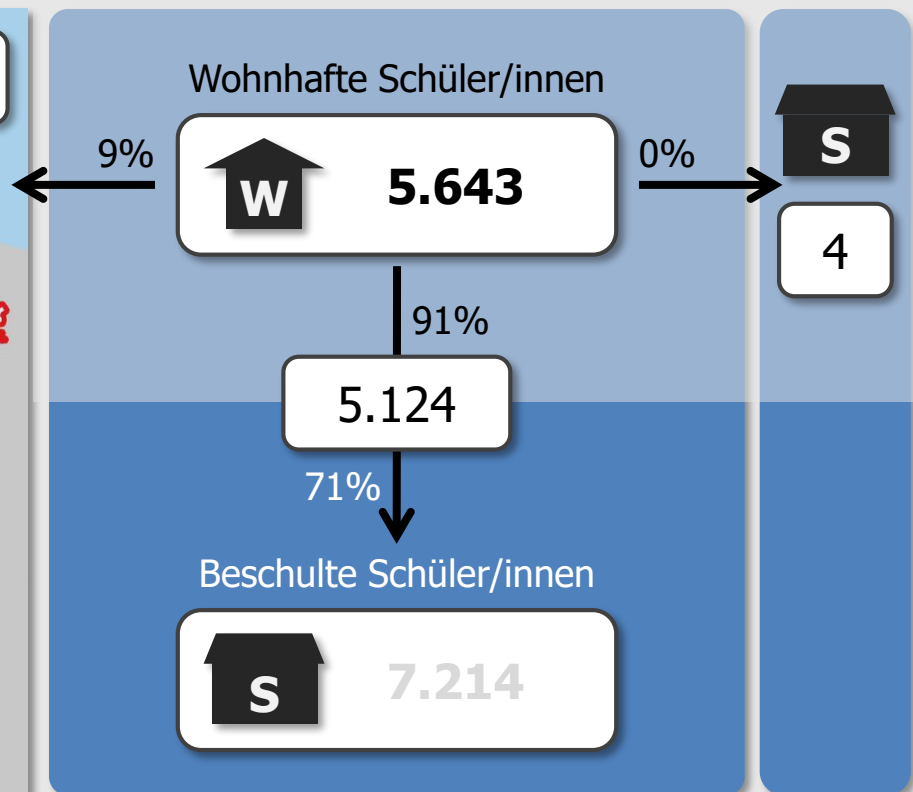
### Gymnasium

#### Ströme zu Schulen anderer Träger in der Förderregion



#### Landeshauptstadt Kiel

#### Restliches Land SH





**Landeshauptstadt Kiel****Gymnasium****Ströme zu Schulen anderer Träger in der Förderregion** (mind. 3 Schüler/innen)

zum Gymnasium Kronshagen	282 Schüler/innen
zum Gymnasium Altenholz	214 Schüler/innen
zur H.-Heine-Schule, Heikendorf	18 Schüler/innen

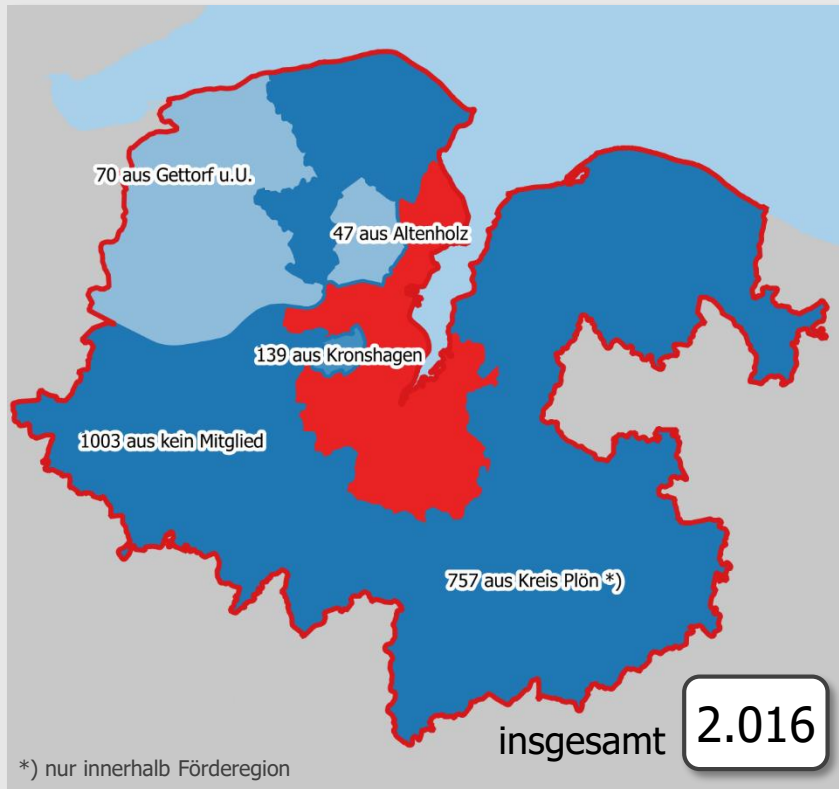
**Ströme zu Schulen anderer Träger außerhalb Förderregion** (mind. 3 Schüler/innen)

keine Einzelströme mit mindestens 3 Schüler/innen

# Landeshauptstadt Kiel

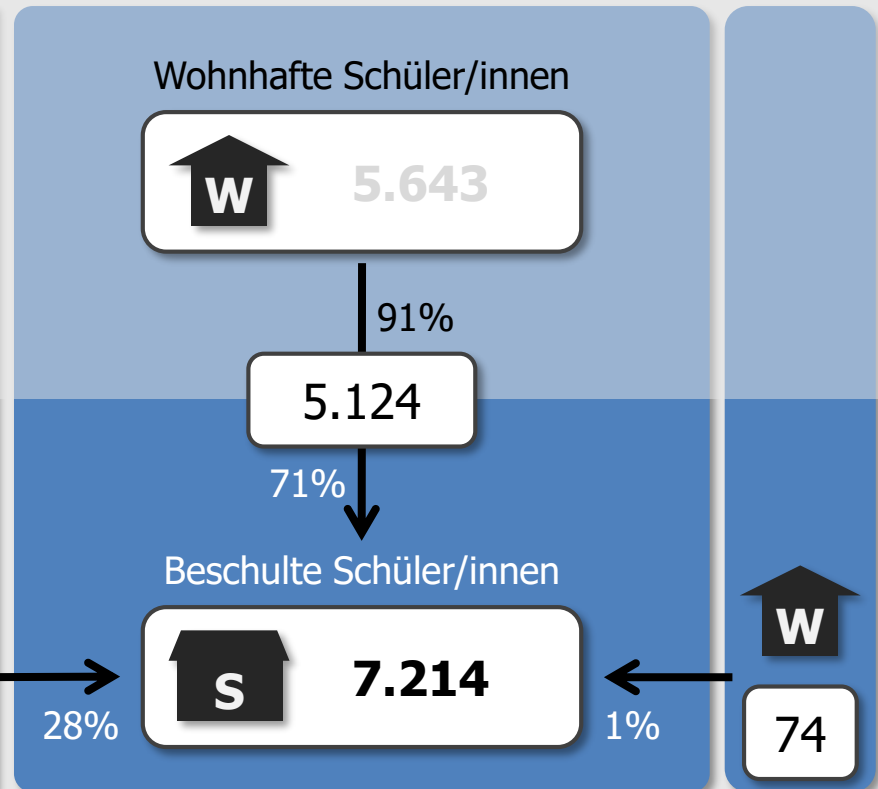
## Gymnasium

### Ströme aus Gebieten anderer Träger in der Förderregion



### Landeshauptstadt Kiel

### Restliches Land SH



**Landeshauptstadt Kiel****Gymnasium****Ströme aus Gebieten anderer Träger in der Förderregion** (mind. 3 Schüler/innen)

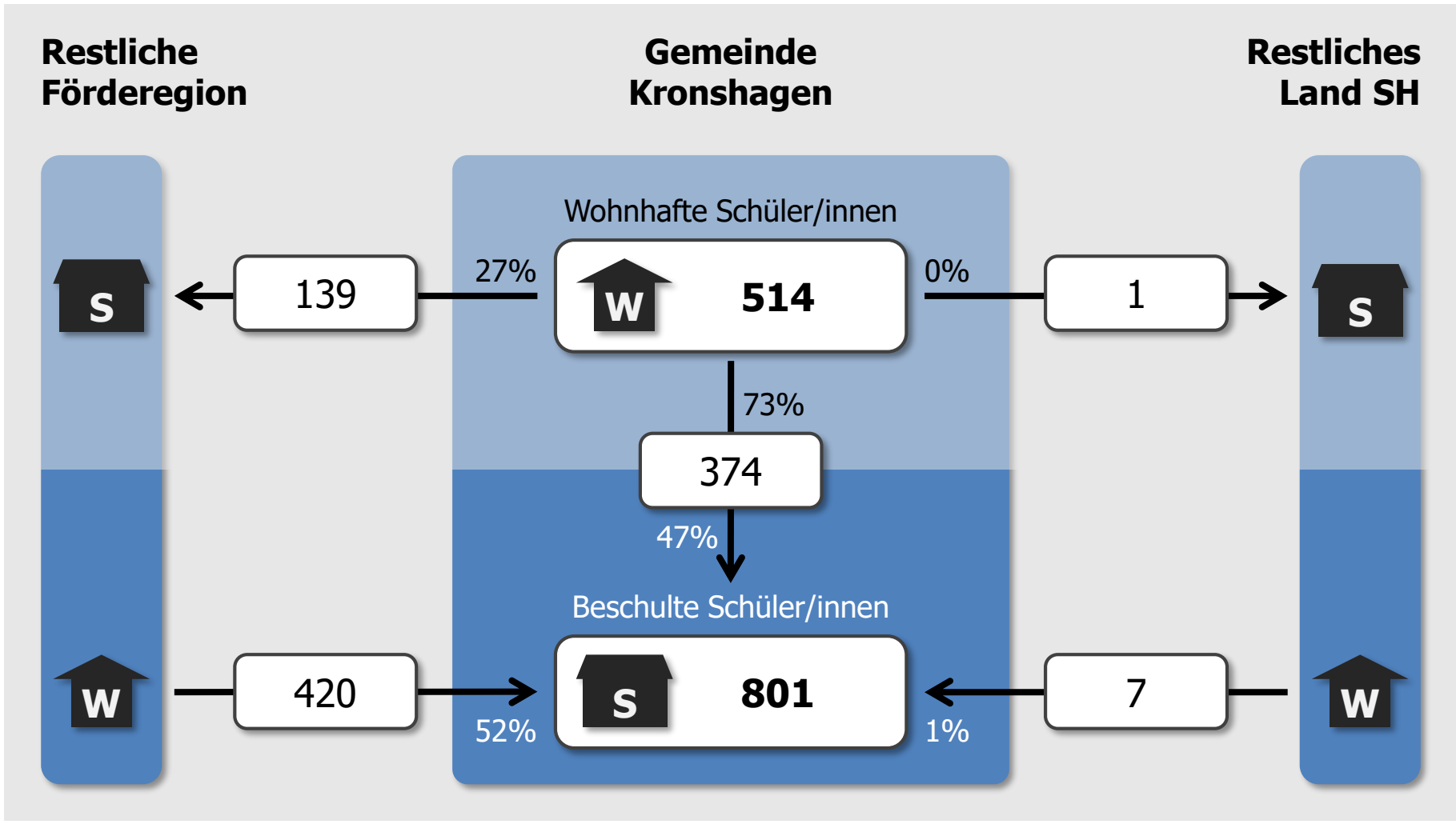
zur Max-Planck-Schule, Kiel	325 Schüler/innen
zur Käthe-Kollwitz-Schule, Kiel	281 Schüler/innen
zum Gymnasium Wellingdorf, Kiel	247 Schüler/innen
zum Gymnasium Elmschenhagen, Kiel	228 Schüler/innen
zur Kieler Gelehrtenschule, Kiel	227 Schüler/innen
zur Humboldt-Schule, Kiel	170 Schüler/innen
zum Hans-Geiger-Gymnasium, Kiel	130 Schüler/innen
zum Ernst-Barlach-Gymnasium, Kiel	119 Schüler/innen
zur Hebbelschule, Kiel	106 Schüler/innen
zum Thor-Heyerdahl-Gymnasium, Kiel	99 Schüler/innen
zur Ricarda-Huch-Schule, Kiel	84 Schüler/innen

**Ströme aus Gebieten anderer Träger außerhalb Förderregion** (mind. 3 Schüler/innen)

zur Humboldt-Schule, Kiel	20 Schüler/innen
zur Max-Planck-Schule, Kiel	16 Schüler/innen
zur Kieler Gelehrtenschule, Kiel	12 Schüler/innen
zur Käthe-Kollwitz-Schule, Kiel	7 Schüler/innen
zum Thor-Heyerdahl-Gymnasium, Kiel	6 Schüler/innen
zum Hans-Geiger-Gymnasium, Kiel	5 Schüler/innen
zum Gymnasium Elmschenhagen, Kiel	3 Schüler/innen

## Gemeinde Kronshagen

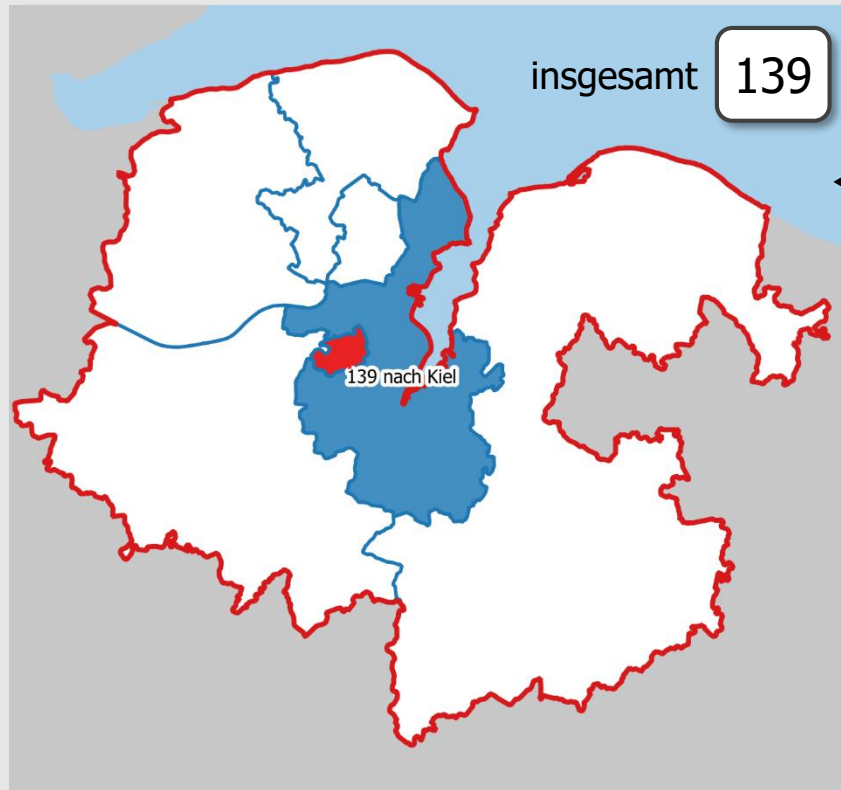
### Gymnasium



## Gemeinde Kronshagen

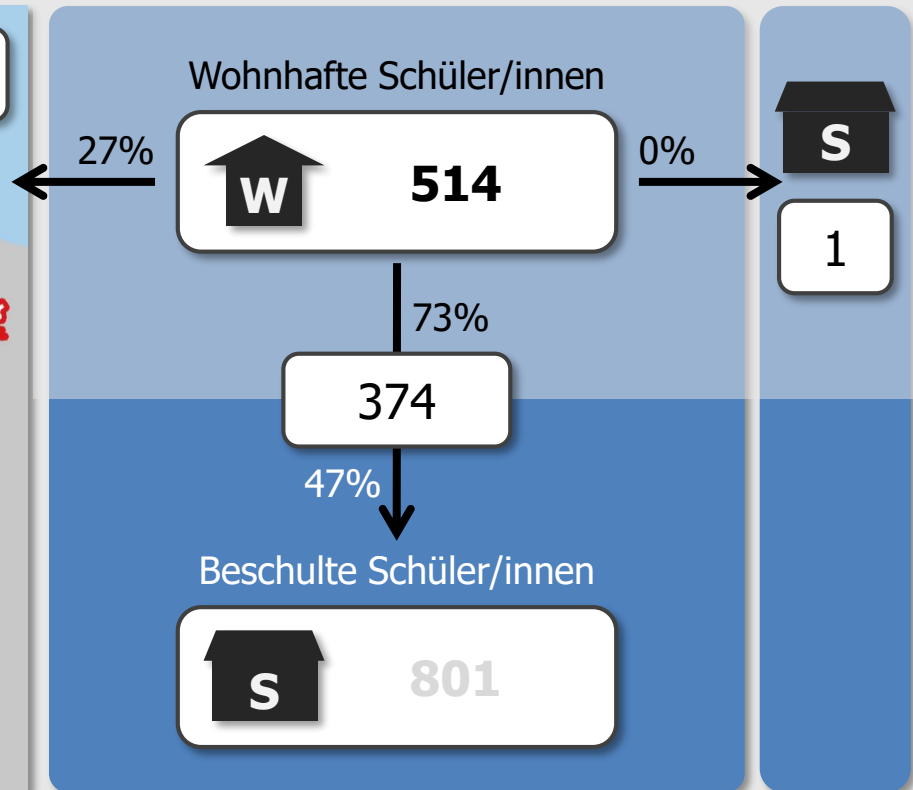
### Gymnasium

#### Ströme zu Schulen anderer Träger in der Förderregion



#### Gemeinde Kronshagen

#### Restliches Land SH



## Gemeinde Kronshagen

### Gymnasium

#### **Ströme zu Schulen anderer Träger in der Förderregion** (mind. 3 Schüler/innen)

zur Ricarda-Huch-Schule, Kiel	44 Schüler/innen
zum Ernst-Barlach-Gymnasium, Kiel	35 Schüler/innen
zur Kieler Gelehrtenschule, Kiel	23 Schüler/innen
zum Thor-Heyerdahl-Gymnasium, Kiel	21 Schüler/innen
zur Käthe-Kollwitz-Schule, Kiel	5 Schüler/innen
zur Humboldt-Schule, Kiel	5 Schüler/innen
zur Hebbelschule, Kiel	4 Schüler/innen

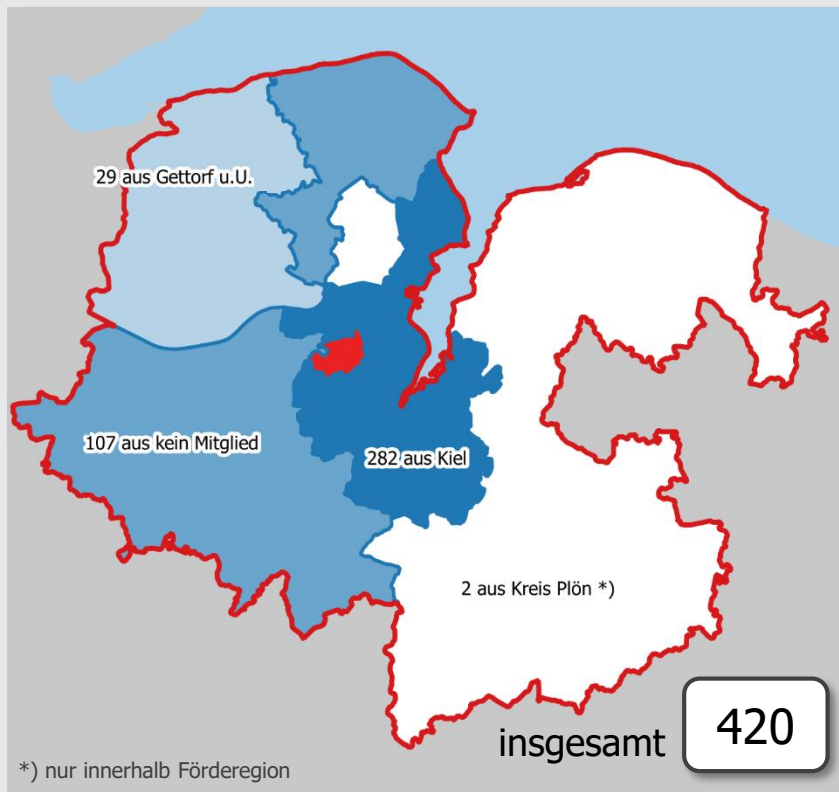
#### **Ströme zu Schulen anderer Träger außerhalb Förderregion** (mind. 3 Schüler/innen)

keine Einzelströme mit mindestens 3 Schüler/innen

## Gemeinde Kronshagen

### Gymnasium

#### Ströme aus Gebieten anderer Träger in der Förderregion



#### Gemeinde Kronshagen

#### Restliches Land SH

Wohnhafte Schüler/innen



514

73%

374

47%

Beschulte Schüler/innen



801

52%



7

1%

## **Gemeinde Kronshagen**

### Gymnasium

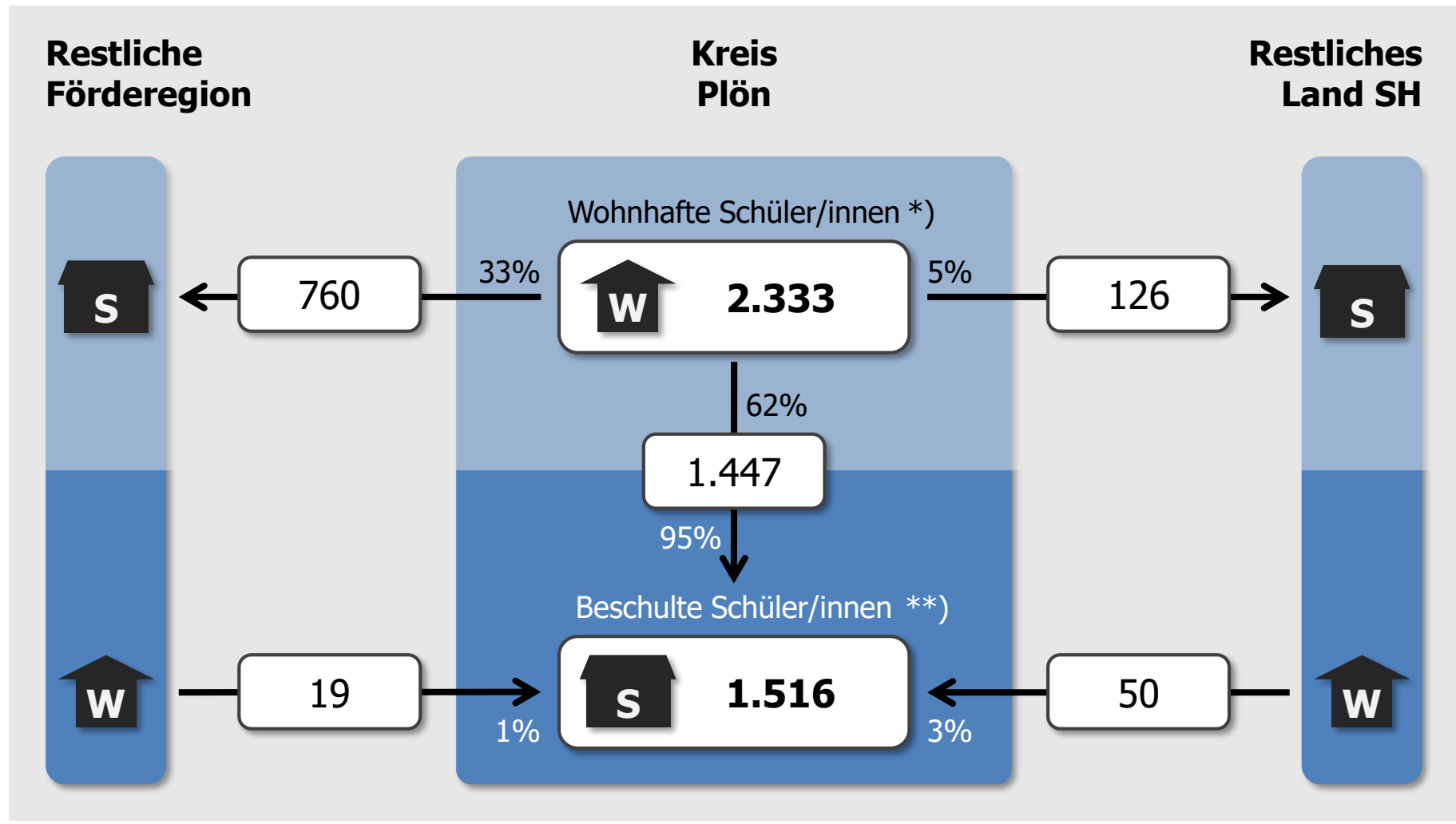
**Ströme aus Gebieten anderer Träger in der Förderregion** (mind. 3 Schüler/innen)  
zur Gymnasium Kronshagen 420 Schüler/innen

**Ströme aus Gebieten anderer Träger außerhalb Förderregion** (mind. 3 Schüler/innen)  
zur Gymnasium Kronshagen 7 Schüler/innen



## Kreis Plön

### Gymnasium



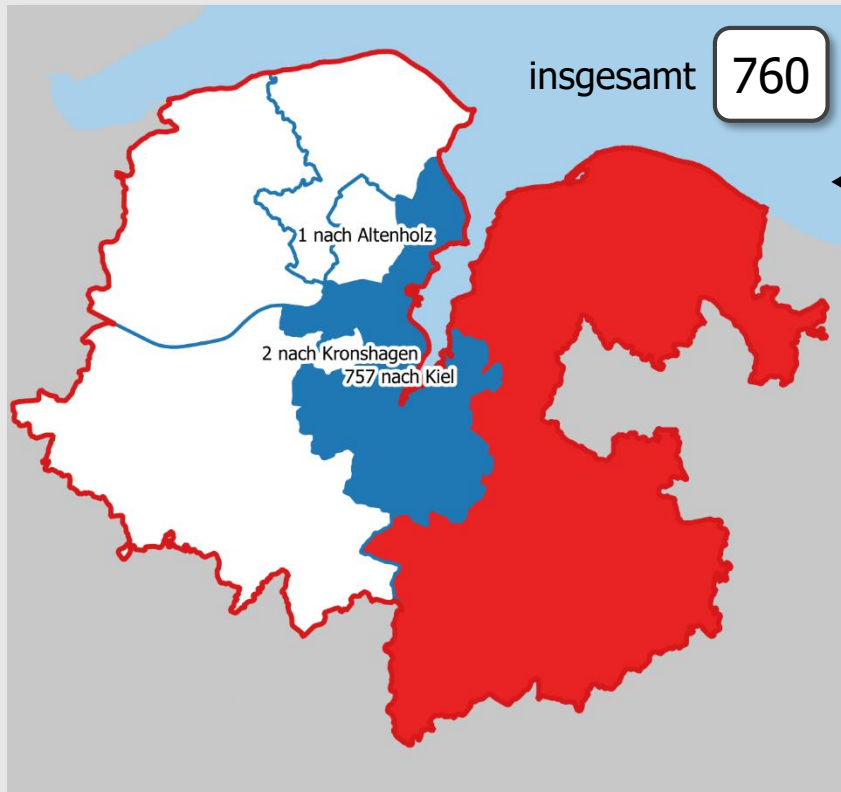
\*) ohne Gemeinden außerhalb der Förderregion

\*\*\*) ohne Gymnasien Plön und Lütjenburg (außerhalb Förderregion)

# Kreis Plön

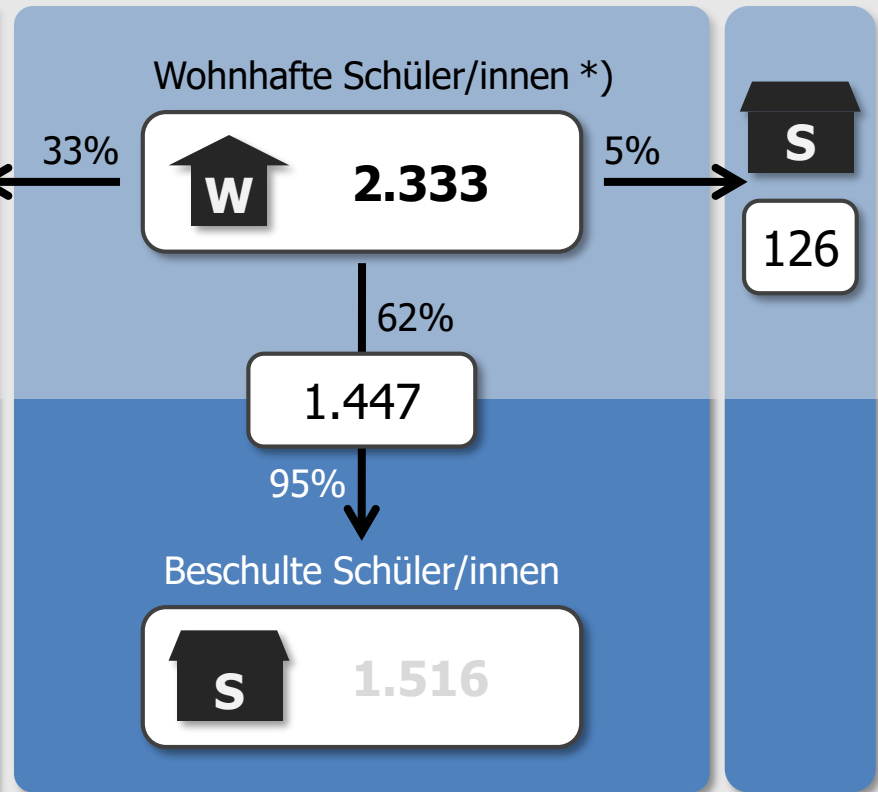
## Gymnasium

### Ströme zu Schulen anderer Träger in der Förderregion



### Kreis Plön

### Restliches Land SH



\*) ohne Gemeinden außerhalb der Förderregion

\*\*\*) ohne Gymnasien Plön und Lütjenburg (außerhalb Förderregion)

**Kreis Plön****Gymnasium****Ströme zu Schulen anderer Träger in der Förderregion** (mind. 3 Schüler/innen)

zum Gymnasium Wellingdorf, Kiel	247 Schüler/innen
zum Gymnasium Elmschenhagen, Kiel	228 Schüler/innen
zum Hans-Geiger-Gymnasium, Kiel	128 Schüler/innen
zur Max-Planck-Schule, Kiel	73 Schüler/innen
zur Kieler Gelehrtenschule, Kiel	25 Schüler/innen
zur Humboldt-Schule, Kiel	24 Schüler/innen
zur Käthe-Kollwitz-Schule, Kiel	16 Schüler/innen
zur Ricarda-Huch-Schule, Kiel	7 Schüler/innen
zum Ernst-Barlach-Gymnasium, Kiel	3 Schüler/innen
zur Hebbelschule, Kiel	3 Schüler/innen
zum Thor-Heyerdahl-Gymnasium, Kiel	3 Schüler/innen

**Ströme zu Schulen anderer Träger außerhalb Förderregion** (mind. 3 Schüler/innen)

zum Gymnasium Lütjenburg	62 Schüler/innen
zum Gymnasium Schloss Plön	58 Schüler/innen
zur A.-v.-Humboldt-Schule, Neumünster	4 Schüler/innen

## Kreis Plön

### Gymnasium

#### Ströme aus Gebieten anderer Träger in der Förderregion



#### Kreis Plön

#### Restliches Land SH

Wohnhafte Schüler/innen \*)



2.333

62%

1.447

95%

Beschulte Schüler/innen \*\*)



1.516



50

1%

3%

\*) ohne Gemeinden außerhalb der Förderregion

\*\*\*) ohne Gymnasien Plön und Lütjenburg (außerhalb Förderregion)

**Kreis Plön**  
Gymnasium

**Ströme aus Gebieten anderer Träger in der Förderregion** (mind. 3 Schüler/innen)

zur H.-Heine-Schule, Heikendorf

18 Schüler/innen

**Ströme aus Gebieten anderer Träger außerhalb Förderregion** (mind. 3 Schüler/innen)

zum Fr.-Schiller-Gymnasium, Preetz

37 Schüler/innen

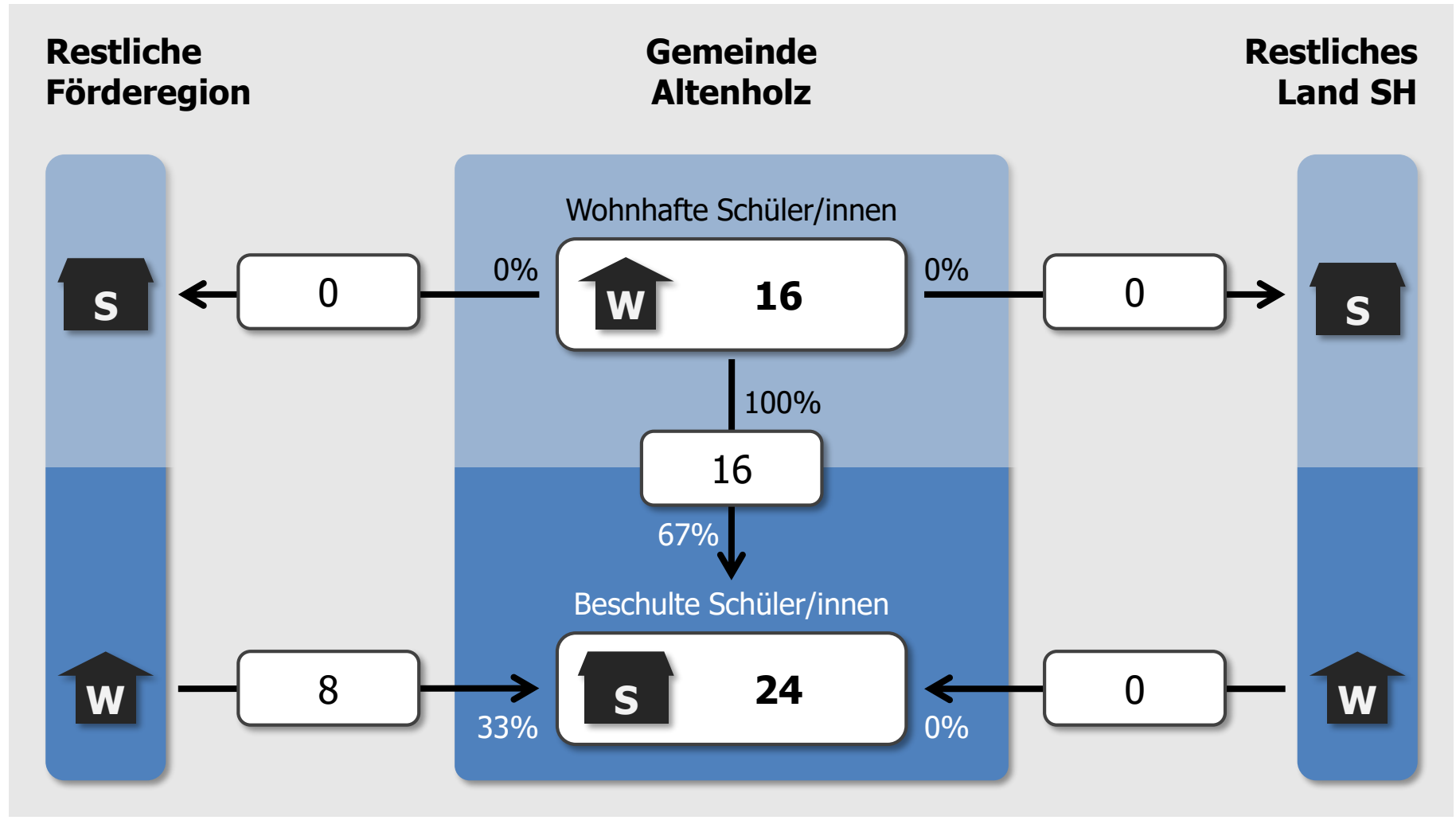
zur H.-Heine-Schule, Heikendorf

13 Schüler/innen

# Deutsch als Zweitsprache (DaZ) in DaZ-Zentren

**Gemeinde Altenholz**

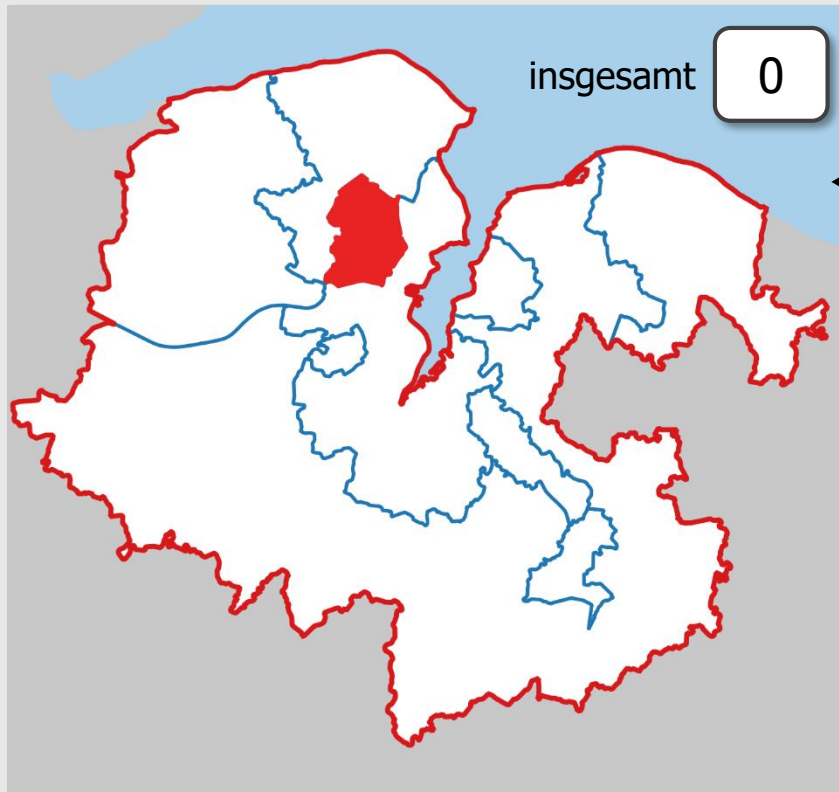
DaZ im DaZ-Zentrum



## Gemeinde Altenholz

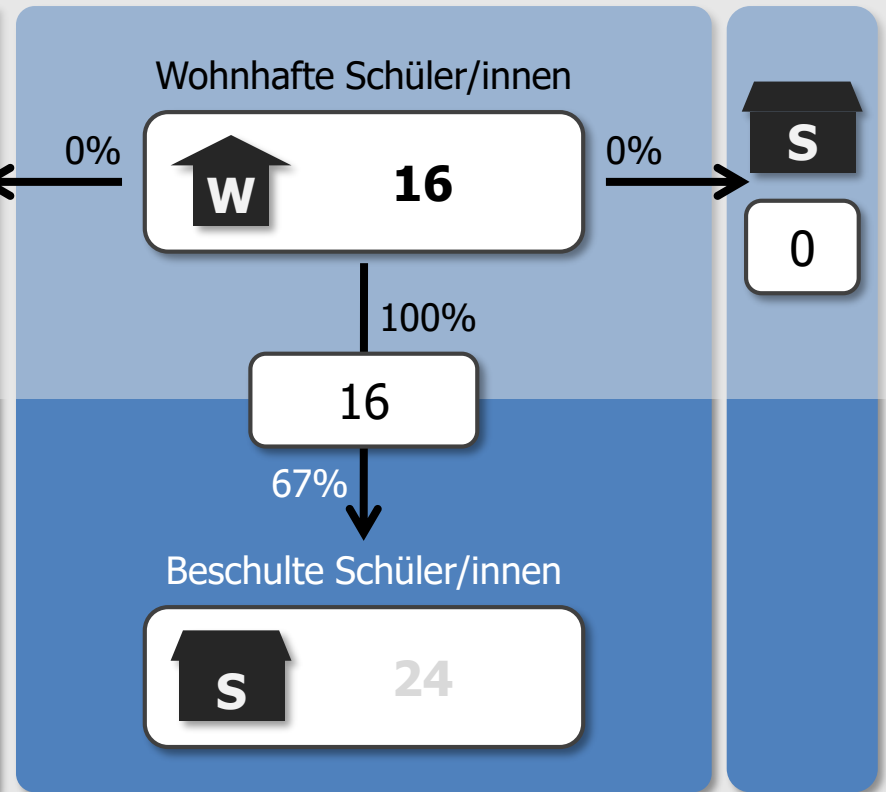
DaZ im DaZ-Zentrum

**Ströme zu Schulen  
anderer Träger in der Förderregion**



**Gemeinde  
Altenholz**

**Restliches  
Land SH**





## **Gemeinde Altenholz**

DaZ im DaZ-Zentrum

**Ströme zu Schulen anderer Träger in der Förderregion** (mind. 3 Schüler/innen)

keine Einzelströme mit mindestens 3 Schüler/innen

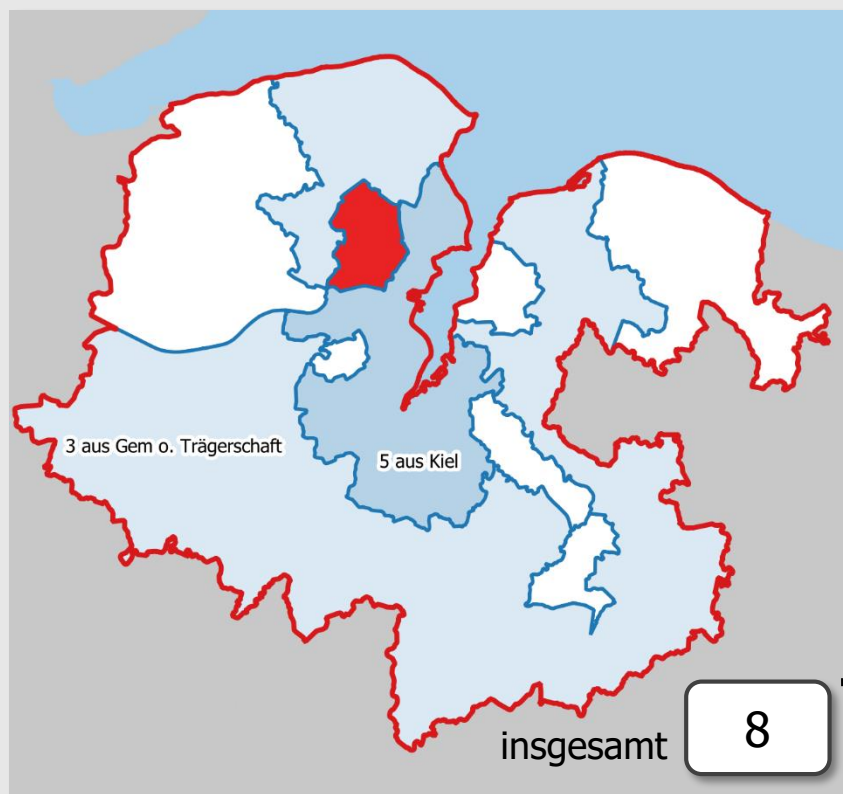
**Ströme zu Schulen anderer Träger außerhalb Förderregion** (mind. 3 Schüler/innen)

keine Einzelströme mit mindestens 3 Schüler/innen

## Gemeinde Altenholz

DaZ im DaZ-Zentrum

### Ströme aus Gebieten anderer Träger in der Förderregion



### Gemeinde Altenholz

### Restliches Land SH

Wohnhafte Schüler/innen



16

100%

16

67%

Beschulte Schüler/innen



24

33%



0

0%

## **Gemeinde Altenholz**

DaZ im DaZ-Zentrum

### **Ströme aus Gebieten anderer Träger in der Förderregion** (mind. 3 Schüler/innen)

zur Claus-Rixen-Schule, Altenholz

4 Schüler/innen

zur GemS Altenholz

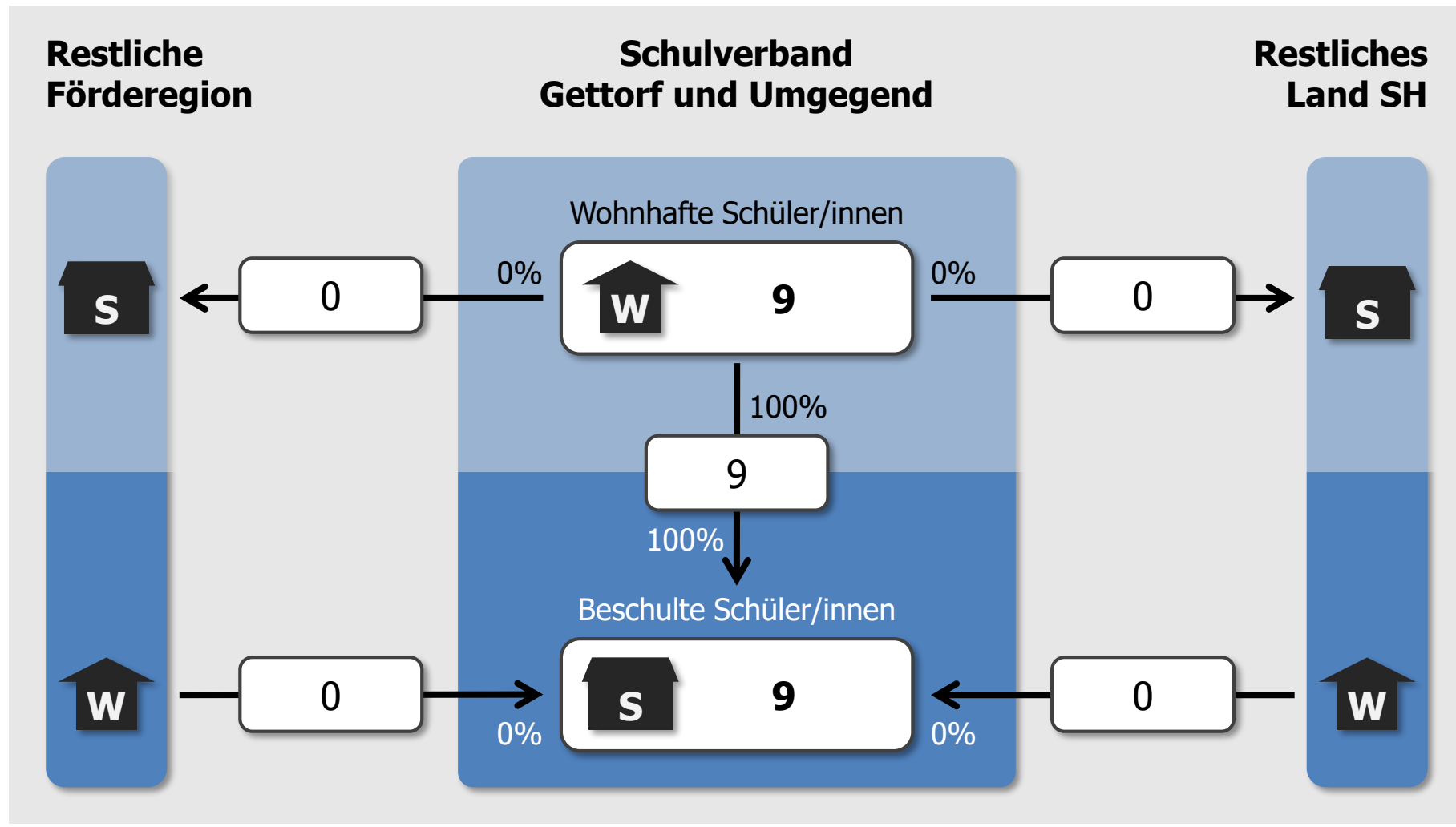
4 Schüler/innen

### **Ströme aus Gebieten anderer Träger außerhalb Förderregion** (mind. 3 Schüler/innen)

keine Einzelströme mit mindestens 3 Schüler/innen

## Schulverband Gettorf und Umgegend

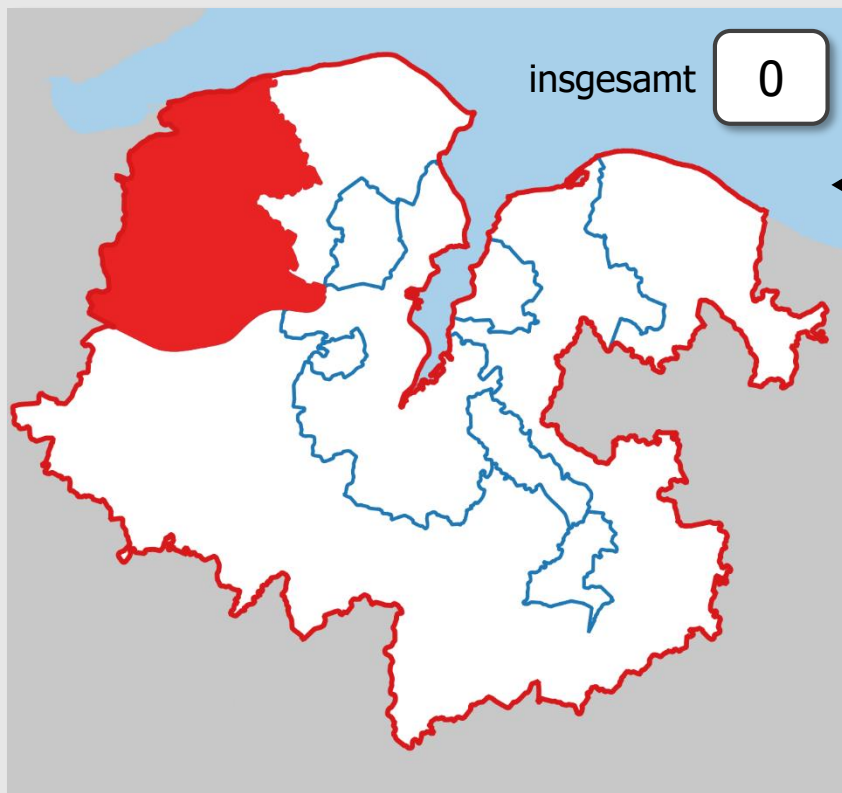
DaZ im DaZ-Zentrum



# Schulverband Gettorf und Umgegend

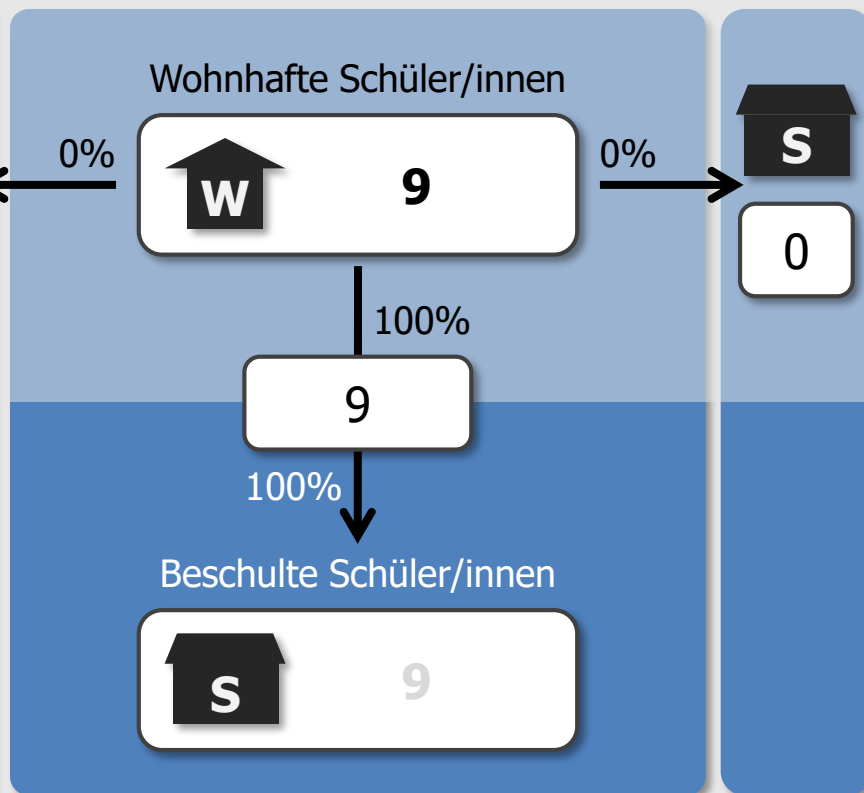
DaZ im DaZ-Zentrum

**Ströme zu Schulen  
anderer Träger in der Förderregion**



**Schulverband  
Gettorf und Umgegend**

**Restliches  
Land SH**



## **Schulverband Gettorf und Umgegend**

DaZ im DaZ-Zentrum

**Ströme zu Schulen anderer Träger in der Förderregion** (mind. 3 Schüler/innen)

keine Einzelströme mit mindestens 3 Schüler/innen

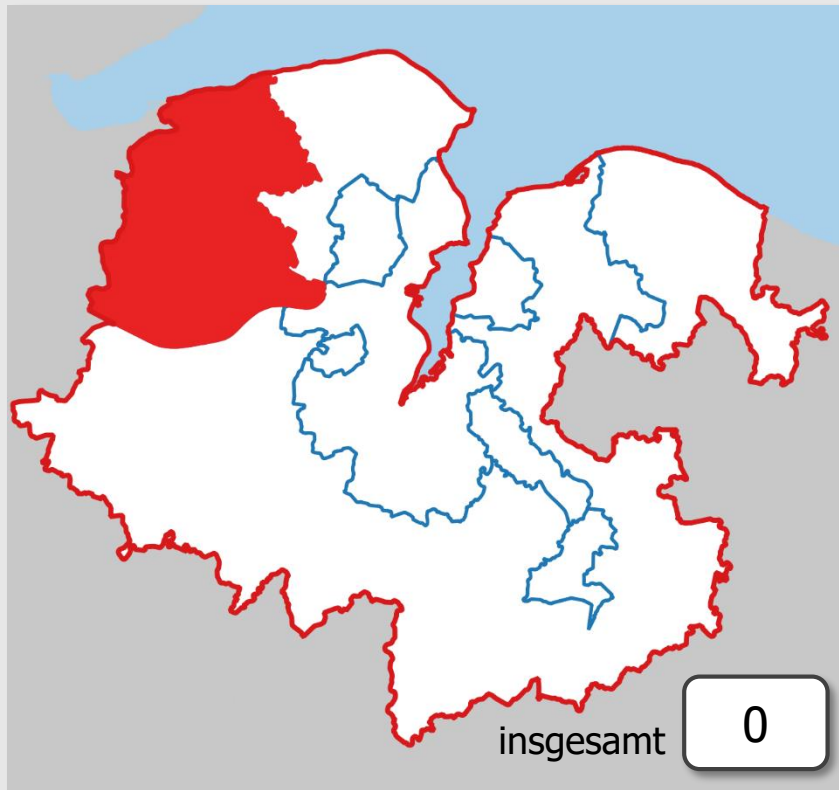
**Ströme zu Schulen anderer Träger außerhalb Förderregion** (mind. 3 Schüler/innen)

keine Einzelströme mit mindestens 3 Schüler/innen

## Schulverband Gettorf und Umgegend

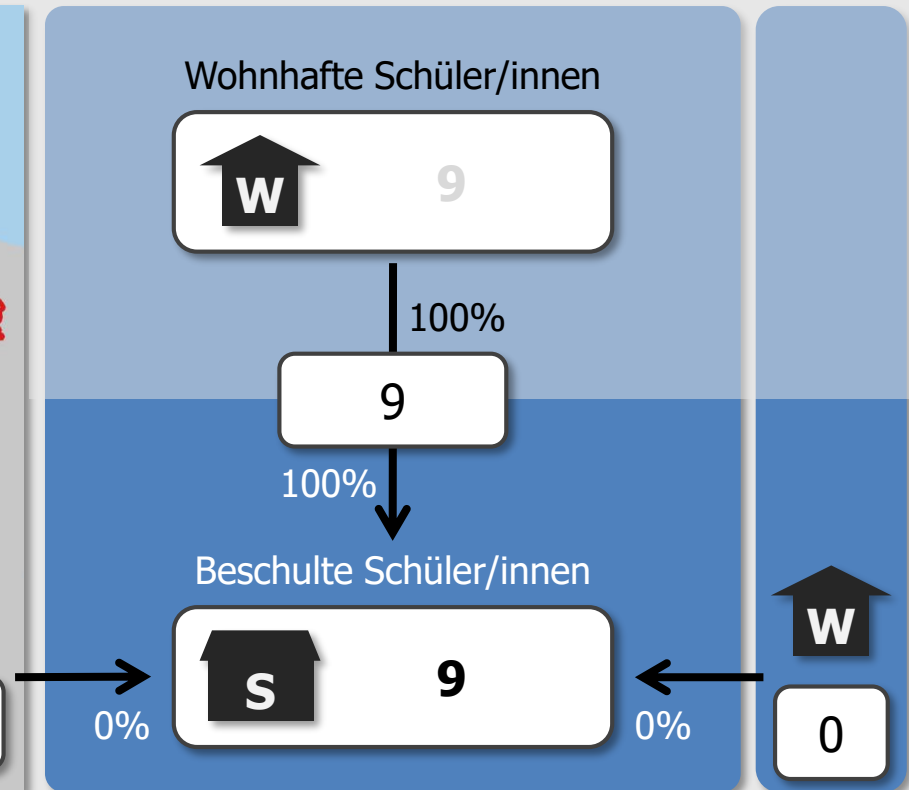
DaZ im DaZ-Zentrum

**Ströme aus Gebieten  
anderer Träger in der Förderregion**



**Schulverband  
Gettorf und Umgegend**

**Restliches  
Land SH**



## **Schulverband Gettorf und Umgegend**

DaZ im DaZ-Zentrum

**Ströme aus Gebieten anderer Träger in der Förderregion** (mind. 3 Schüler/innen)

keine Einzelströme mit mindestens 3 Schüler/innen

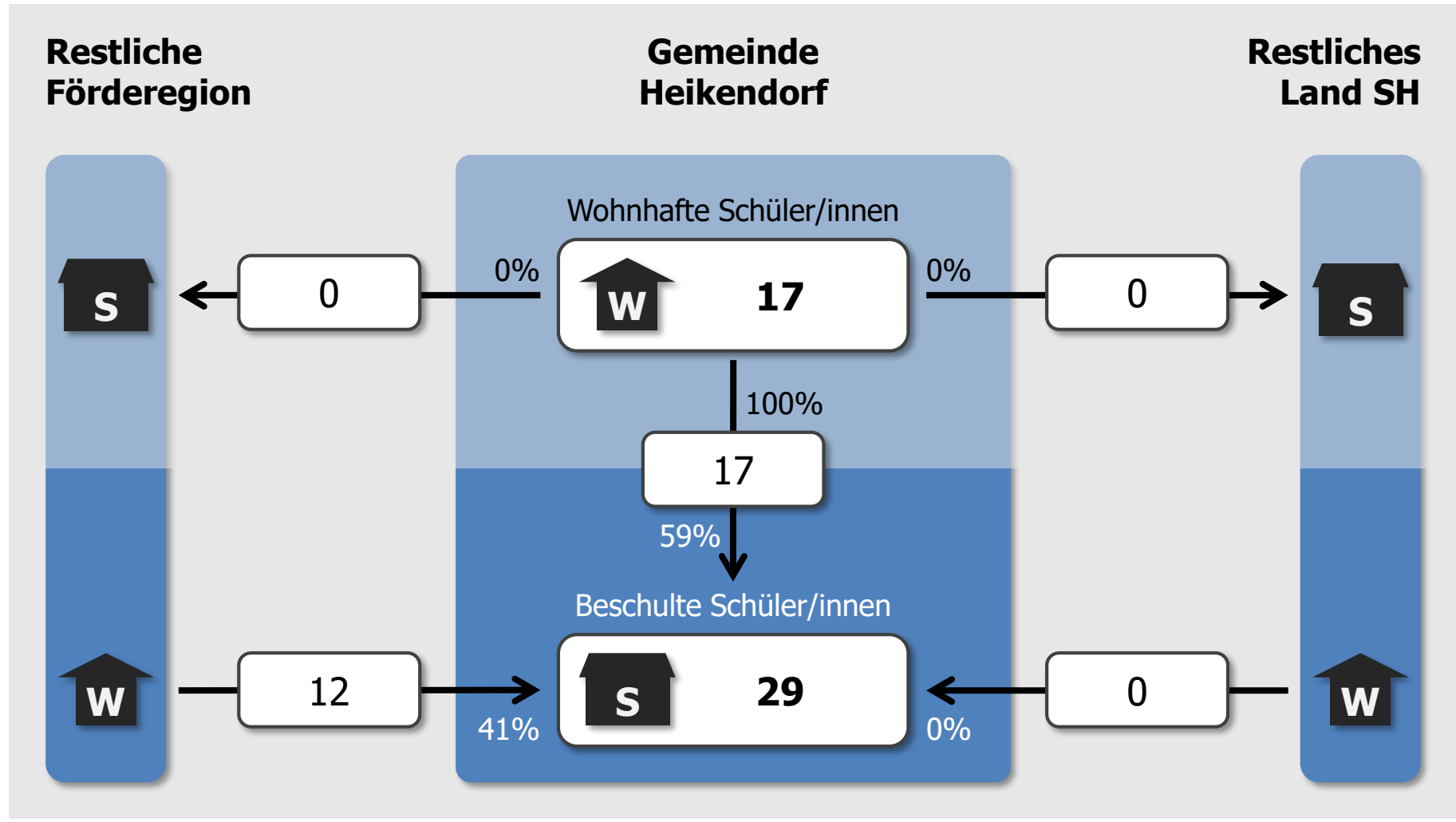
**Ströme aus Gebieten anderer Träger außerhalb Förderregion** (mind. 3 Schüler/innen)

keine Einzelströme mit mindestens 3 Schüler/innen



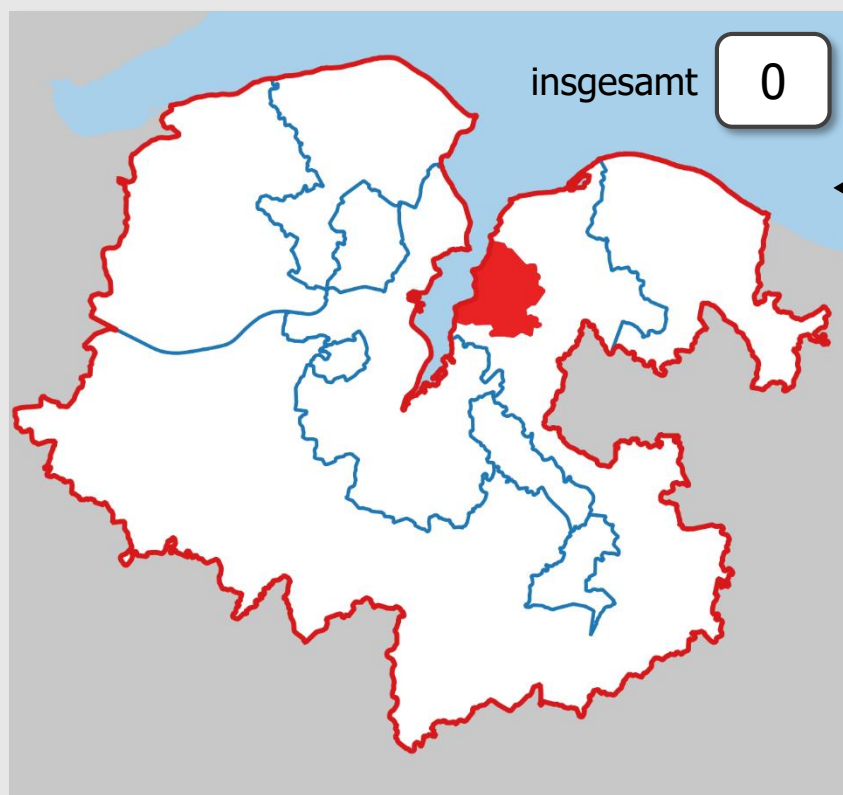
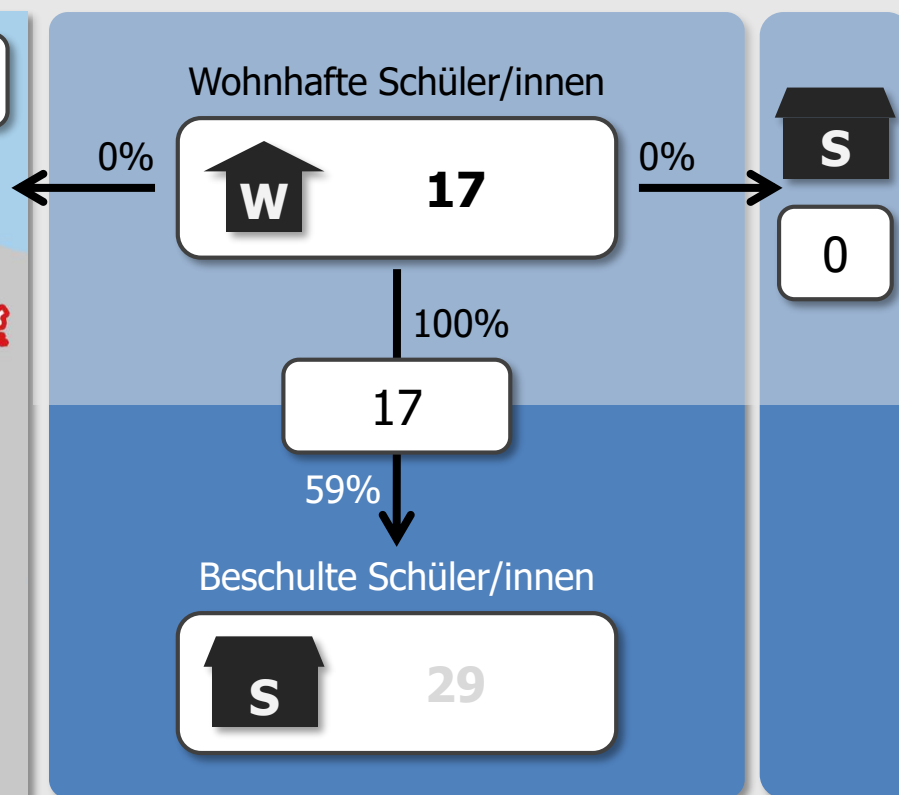
**Gemeinde Heikendorf**

DaZ im DaZ-Zentrum



**Gemeinde Heikendorf**

DaZ im DaZ-Zentrum

**Ströme zu Schulen  
anderer Träger in der Förderregion****Gemeinde  
Heikendorf****Restliches  
Land SH**

## **Gemeinde Heikendorf**

DaZ im DaZ-Zentrum

**Ströme zu Schulen anderer Träger in der Förderregion** (mind. 3 Schüler/innen)

keine Einzelströme mit mindestens 3 Schüler/innen

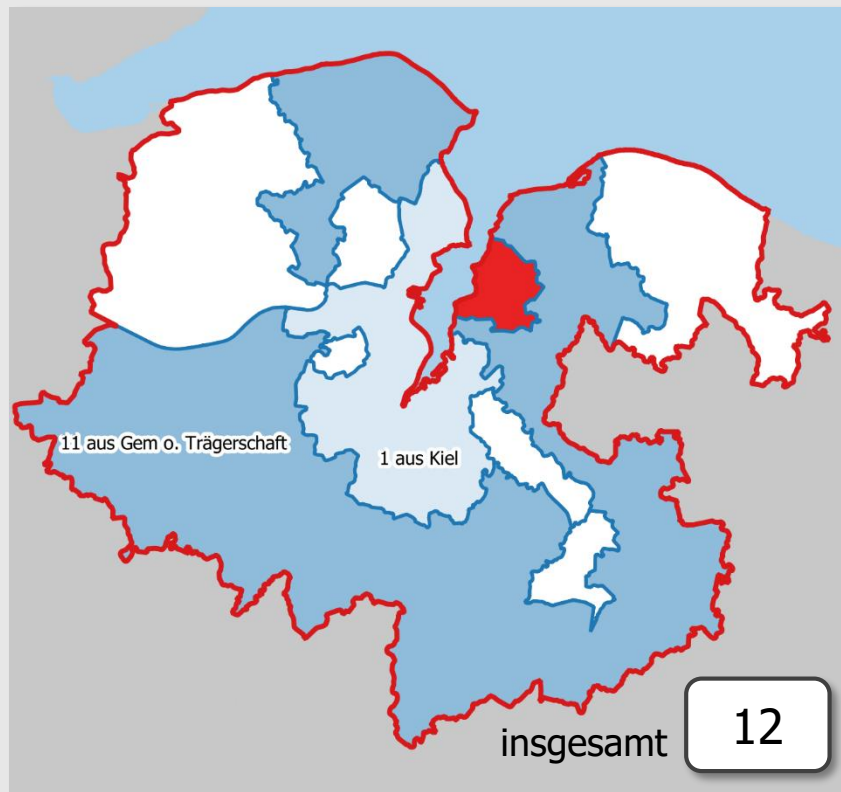
**Ströme zu Schulen anderer Träger außerhalb Förderregion** (mind. 3 Schüler/innen)

keine Einzelströme mit mindestens 3 Schüler/innen

## Gemeinde Heikendorf

DaZ im DaZ-Zentrum

### Ströme aus Gebieten anderer Träger in der Förderregion



### Gemeinde Heikendorf

Wohnhafte Schüler/innen



17

100%

17

59%

Beschulte Schüler/innen



29

41%

### Restliches Land SH



0

0%

## **Gemeinde Heikendorf**

DaZ im DaZ-Zentrum

**Ströme aus Gebieten anderer Träger in der Förderregion** (mind. 3 Schüler/innen)

zur Grund- u. GemS Heikendorf

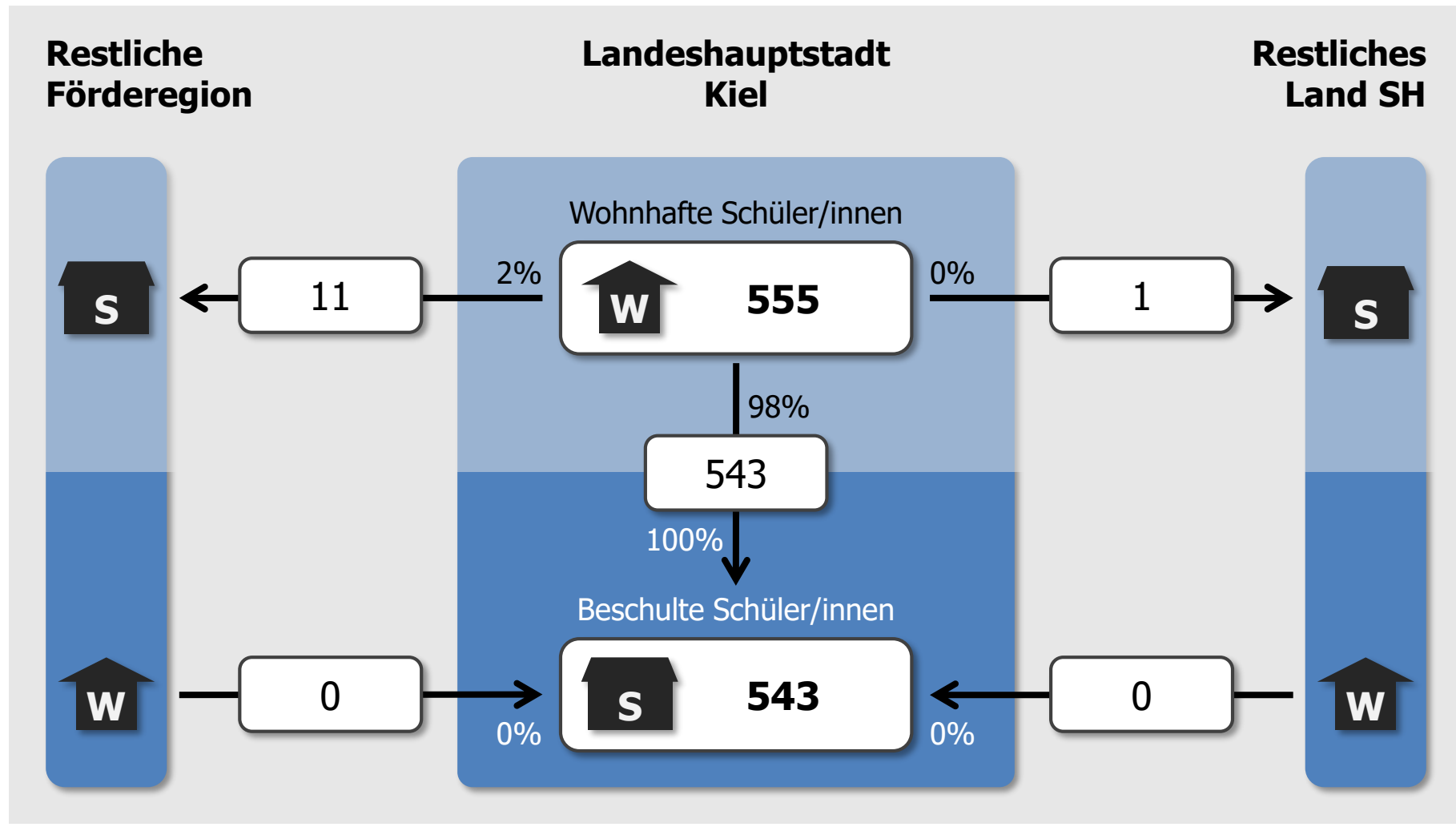
12 Schüler/innen

**Ströme aus Gebieten anderer Träger außerhalb Förderregion** (mind. 3 Schüler/innen)

keine Einzelströme mit mindestens 3 Schüler/innen

## Landeshauptstadt Kiel

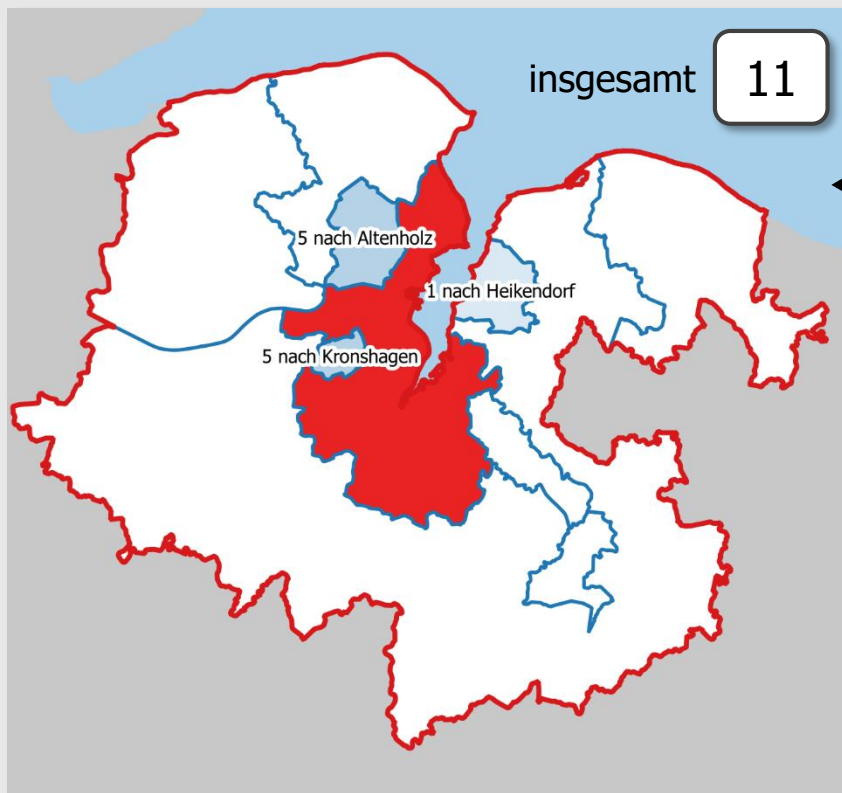
### DaZ im DaZ-Zentrum



# Landeshauptstadt Kiel

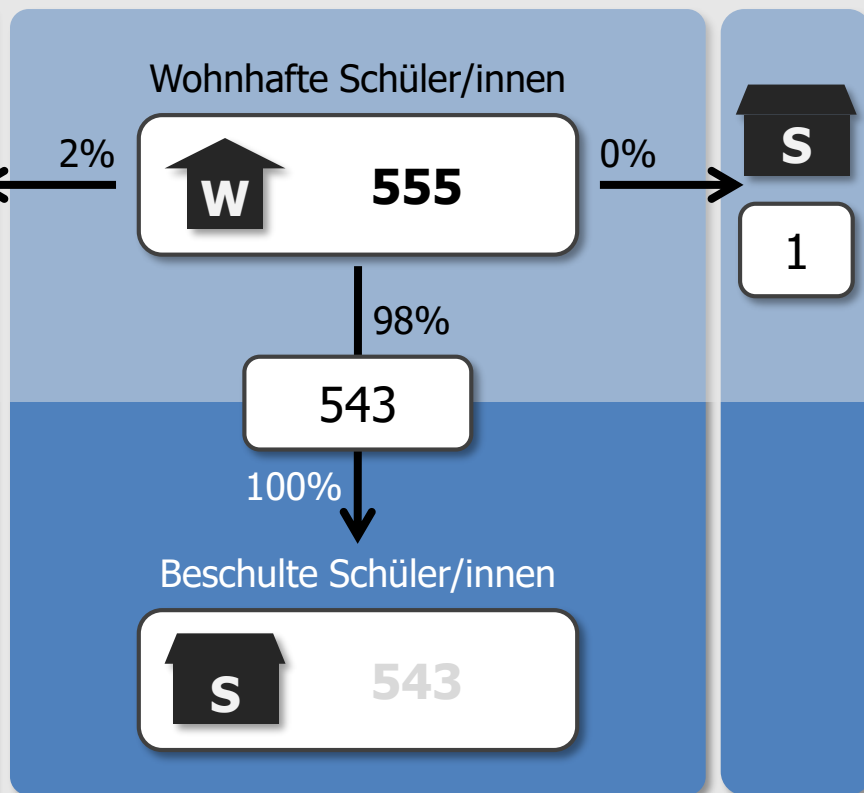
## DaZ im DaZ-Zentrum

### Ströme zu Schulen anderer Träger in der Förderregion



### Landeshauptstadt Kiel

### Restliches Land SH



## **Landeshauptstadt Kiel**

DaZ im DaZ-Zentrum

### **Ströme zu Schulen anderer Träger in der Förderregion** (mind. 3 Schüler/innen)

zur GemS Altenholz

3 Schüler/innen

zur Grundschule Gemeinde Kronshagen

3 Schüler/innen

### **Ströme zu Schulen anderer Träger außerhalb Förderregion** (mind. 3 Schüler/innen)

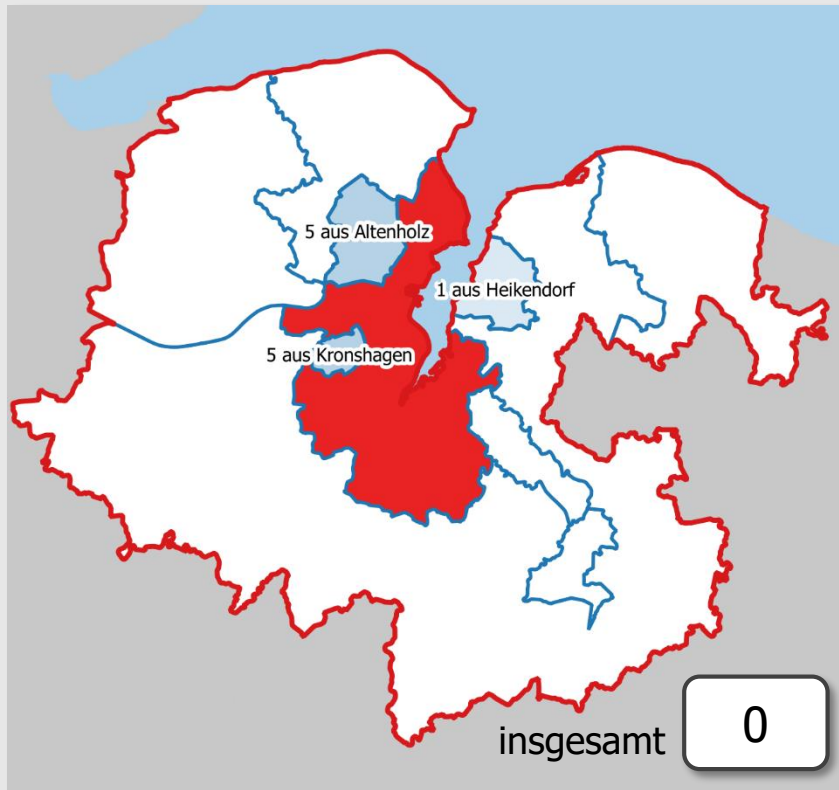
keine Einzelströme mit mindestens 3 Schüler/innen



# Landeshauptstadt Kiel

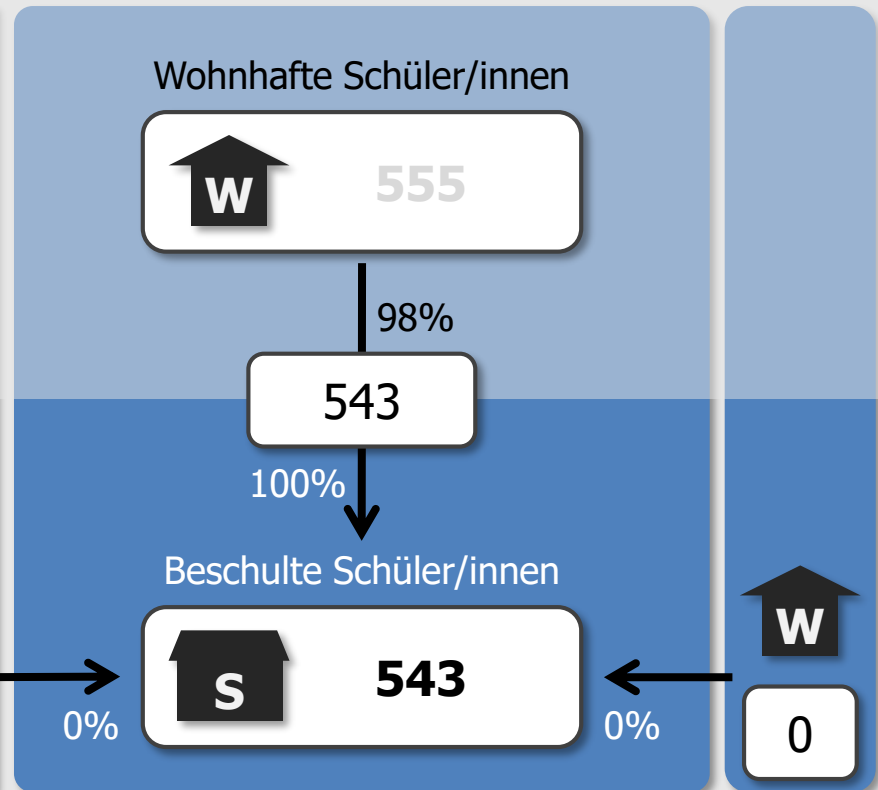
## DaZ im DaZ-Zentrum

### Ströme aus Gebieten anderer Träger in der Förderregion



### Landeshauptstadt Kiel

### Restliches Land SH



## **Landeshauptstadt Kiel**

DaZ im DaZ-Zentrum

**Ströme aus Gebieten anderer Träger in der Förderregion** (mind. 3 Schüler/innen)

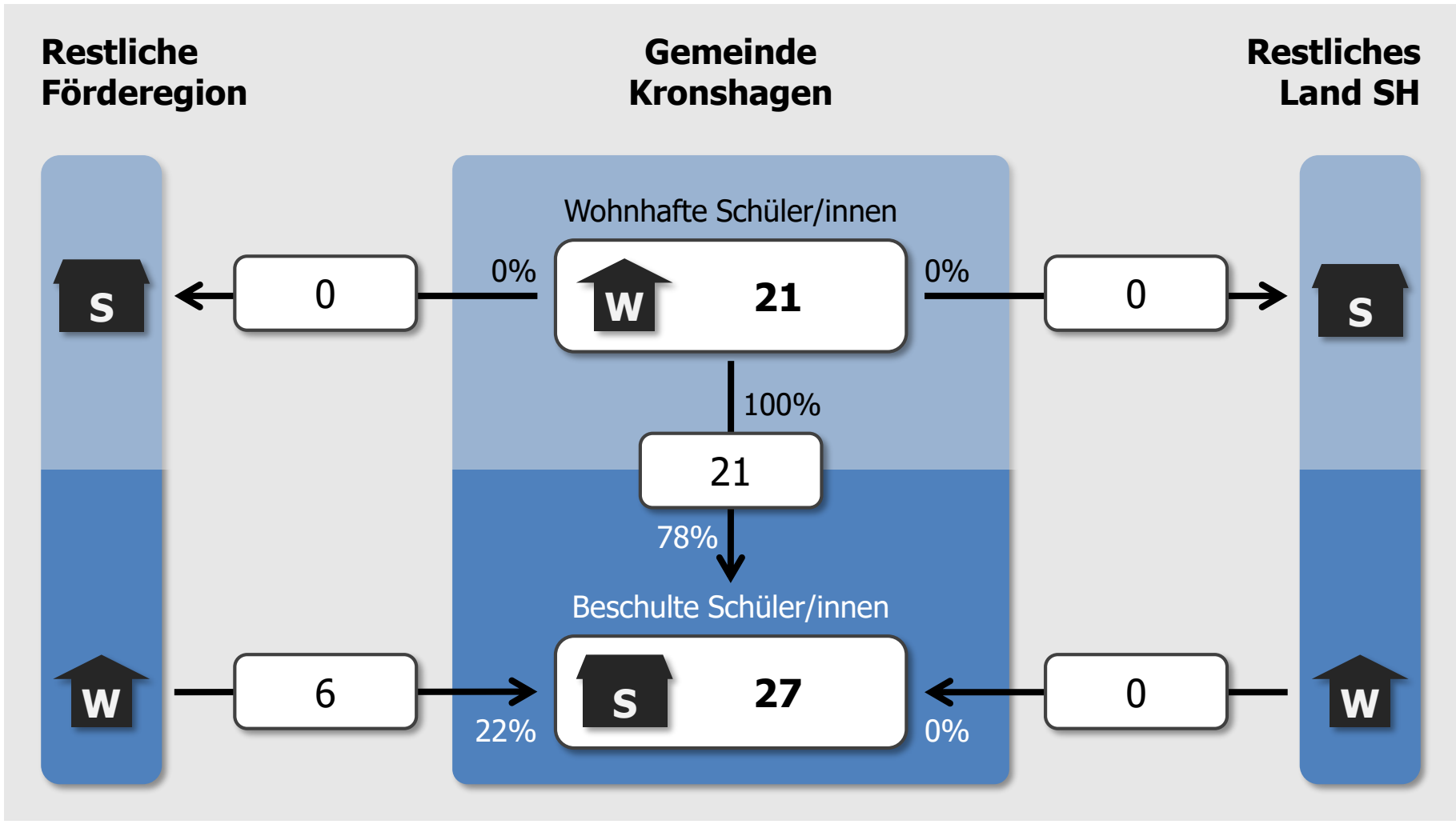
keine Einzelströme mit mindestens 3 Schüler/innen

**Ströme aus Gebieten anderer Träger außerhalb Förderregion** (mind. 3 Schüler/innen)

keine Einzelströme mit mindestens 3 Schüler/innen

**Gemeinde Kronshagen**

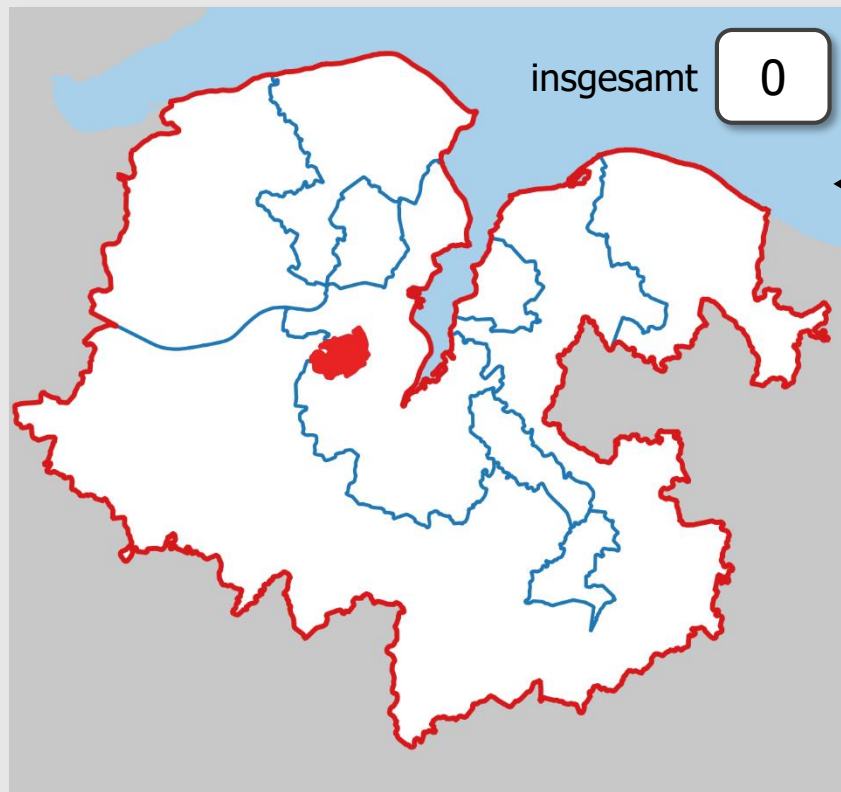
DaZ im DaZ-Zentrum



## Gemeinde Kronshagen

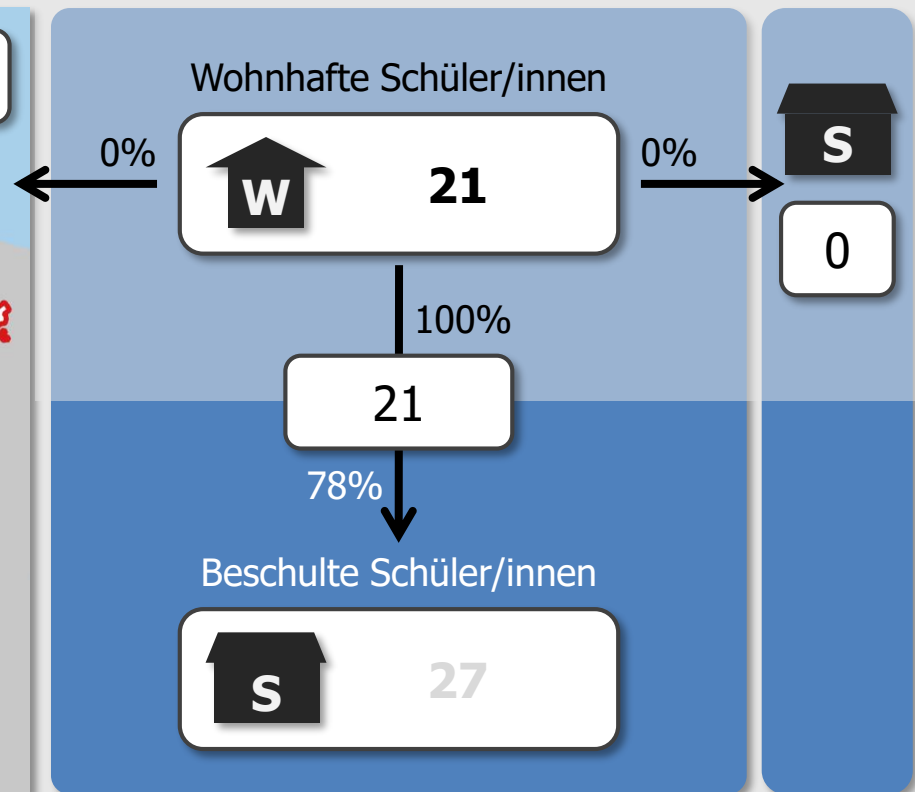
DaZ im DaZ-Zentrum

**Ströme zu Schulen  
anderer Träger in der Förderregion**



**Gemeinde  
Kronshagen**

**Restliches  
Land SH**



## **Gemeinde Kronshagen**

DaZ im DaZ-Zentrum

**Ströme zu Schulen anderer Träger in der Förderregion** (mind. 3 Schüler/innen)

keine Einzelströme mit mindestens 3 Schüler/innen

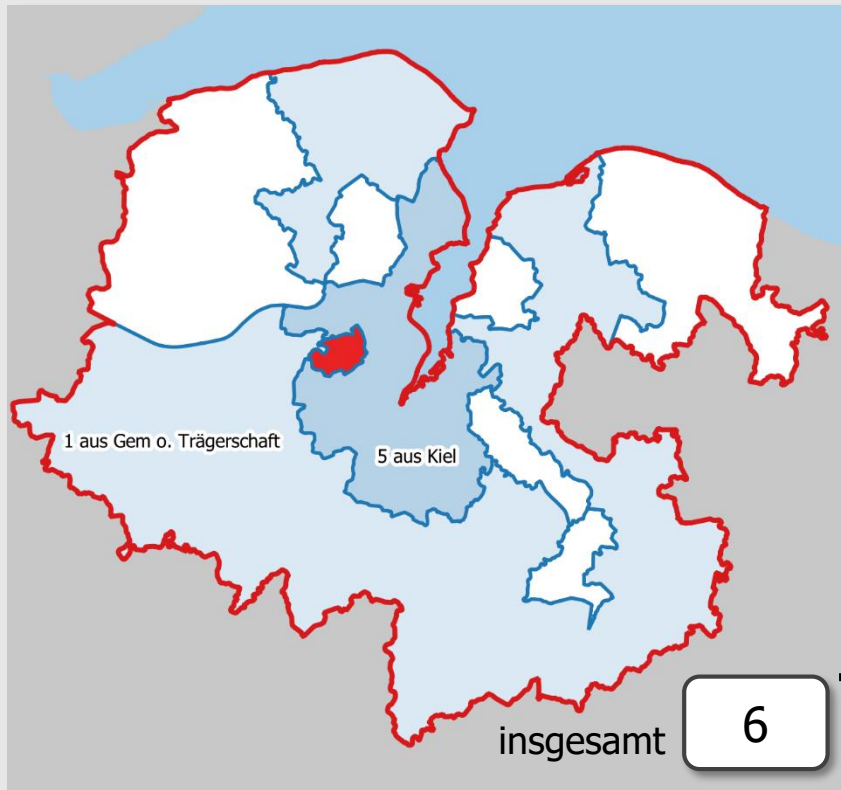
**Ströme zu Schulen anderer Träger außerhalb Förderregion** (mind. 3 Schüler/innen)

keine Einzelströme mit mindestens 3 Schüler/innen

# Gemeinde Kronshagen

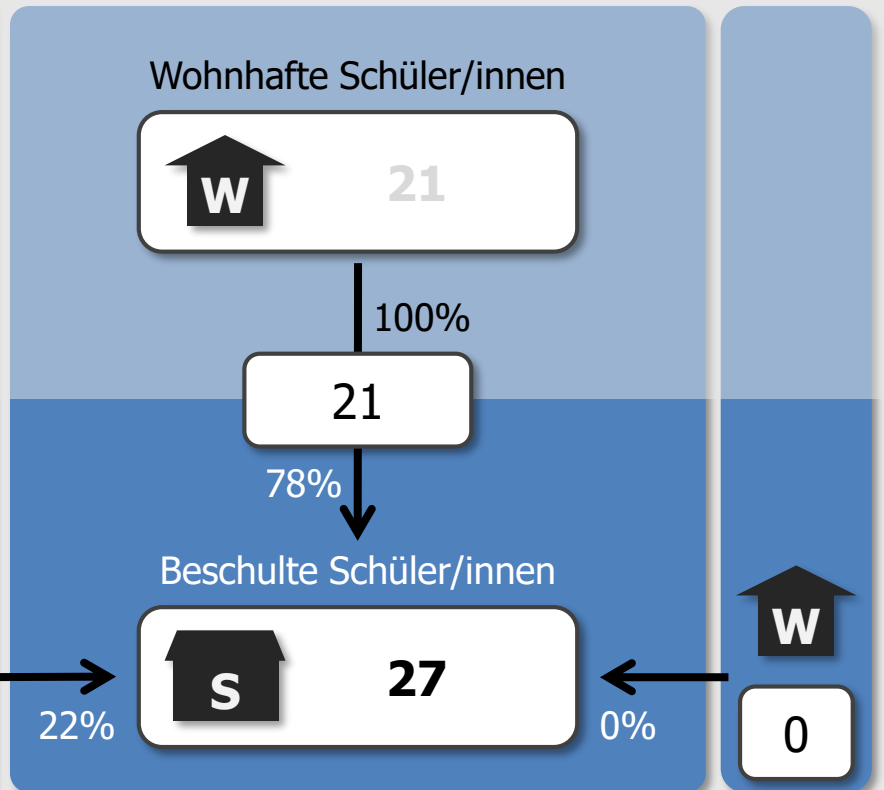
DaZ im DaZ-Zentrum

## Ströme aus Gebieten anderer Träger in der Förderregion



## Gemeinde Kronshagen

## Restliches Land SH



## **Gemeinde Kronshagen**

DaZ im DaZ-Zentrum

### **Ströme aus Gebieten anderer Träger in der Förderregion** (mind. 3 Schüler/innen)

zur GemS Kronshagen

3 Schüler/innen

zur Grundschule Gemeinde Kronshagen

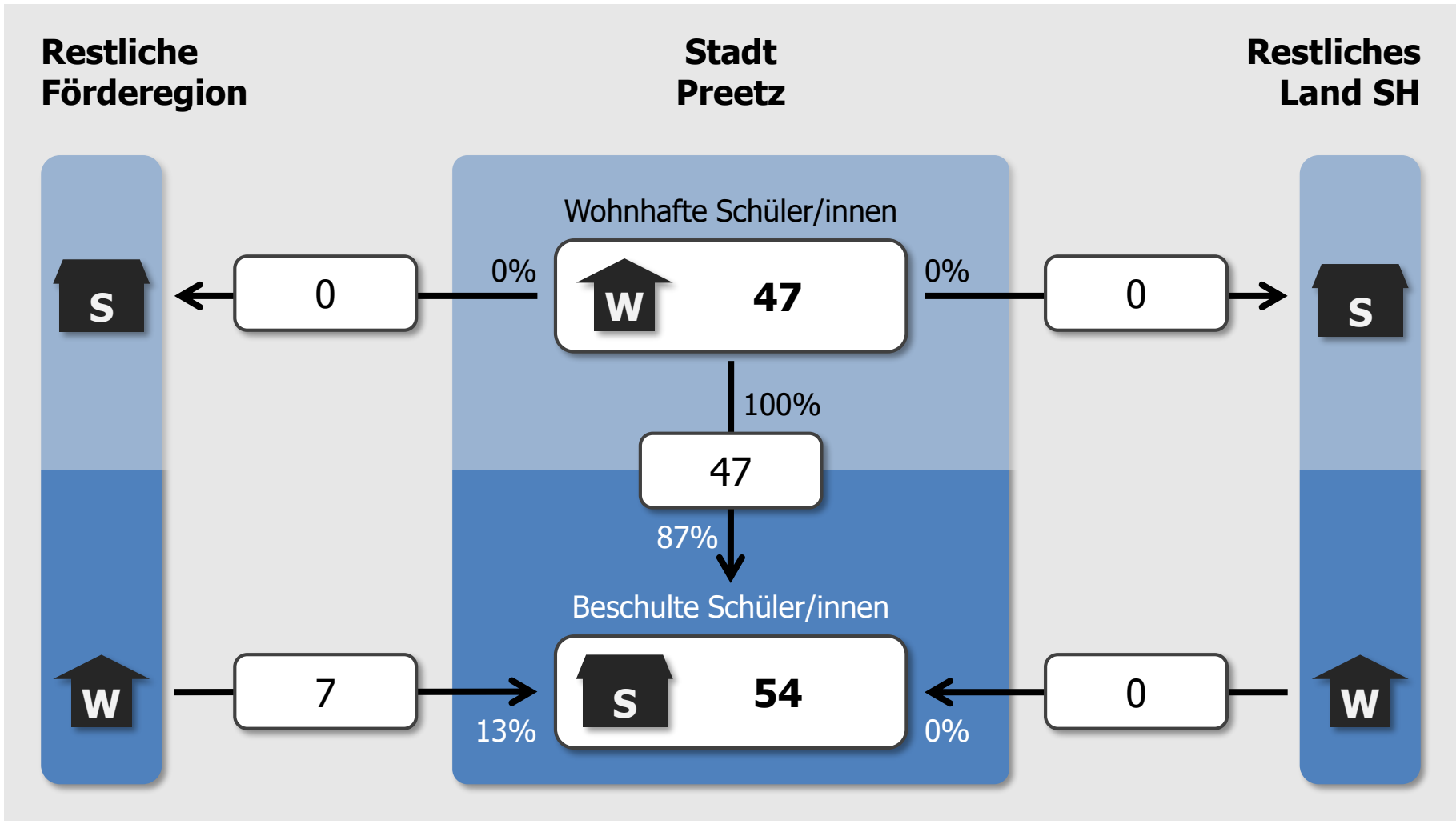
3 Schüler/innen

### **Ströme aus Gebieten anderer Träger außerhalb Förderregion** (mind. 3 Schüler/innen)

keine Einzelströme mit mindestens 3 Schüler/innen

**Stadt Preetz**

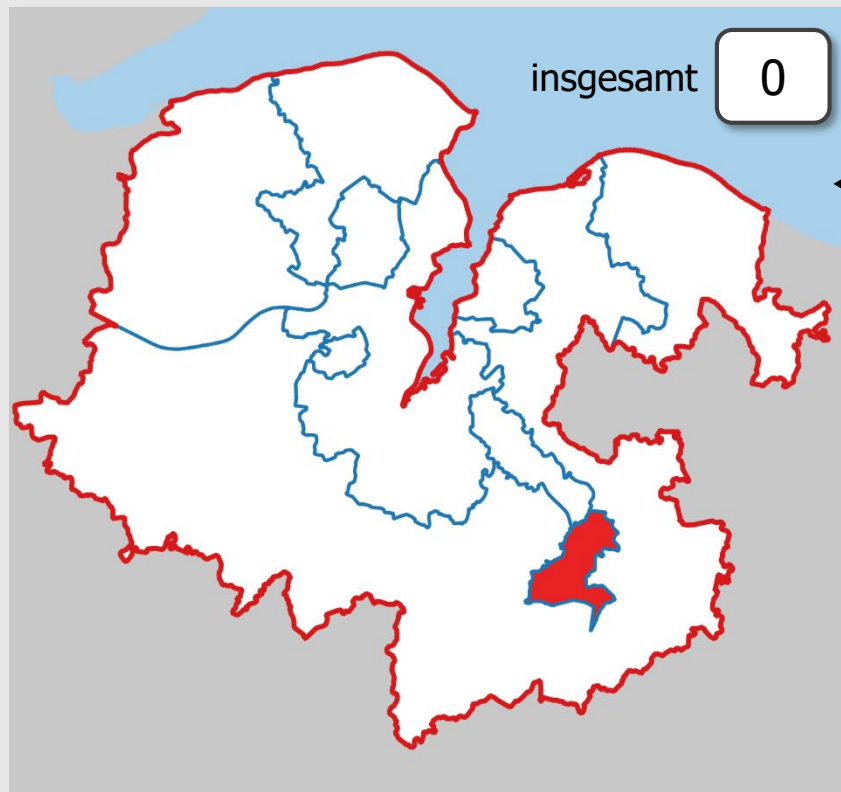
DaZ im DaZ-Zentrum





**Stadt Preetz**

DaZ im DaZ-Zentrum

**Ströme zu Schulen  
anderer Träger in der Förderregion****Stadt  
Preetz**

Wohnhafte Schüler/innen



100%

47

87%

Beschulte Schüler/innen

**Restliches  
Land SH**

## **Stadt Preetz**

DaZ im DaZ-Zentrum

**Ströme zu Schulen anderer Träger in der Förderregion** (mind. 3 Schüler/innen)

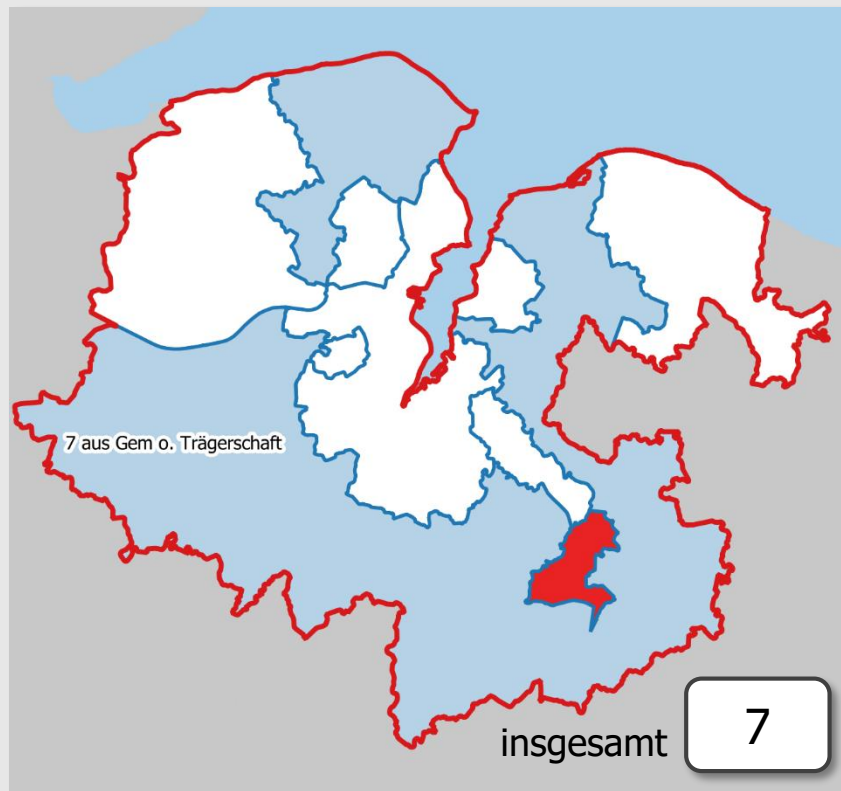
keine Einzelströme mit mindestens 3 Schüler/innen

**Ströme zu Schulen anderer Träger außerhalb Förderregion** (mind. 3 Schüler/innen)

keine Einzelströme mit mindestens 3 Schüler/innen

**Stadt Preetz**

## DaZ im DaZ-Zentrum

**Ströme aus Gebieten  
anderer Träger in der Förderregion****Stadt  
Preetz****Restliches  
Land SH**

Wohnhafte Schüler/innen



47

100%

47

87%

Beschulte Schüler/innen



54

13%



0

0%

## **Stadt Preetz**

DaZ im DaZ-Zentrum

**Ströme aus Gebieten anderer Träger in der Förderregion** (mind. 3 Schüler/innen)

zur Th.-Heuss-GemS, Preetz

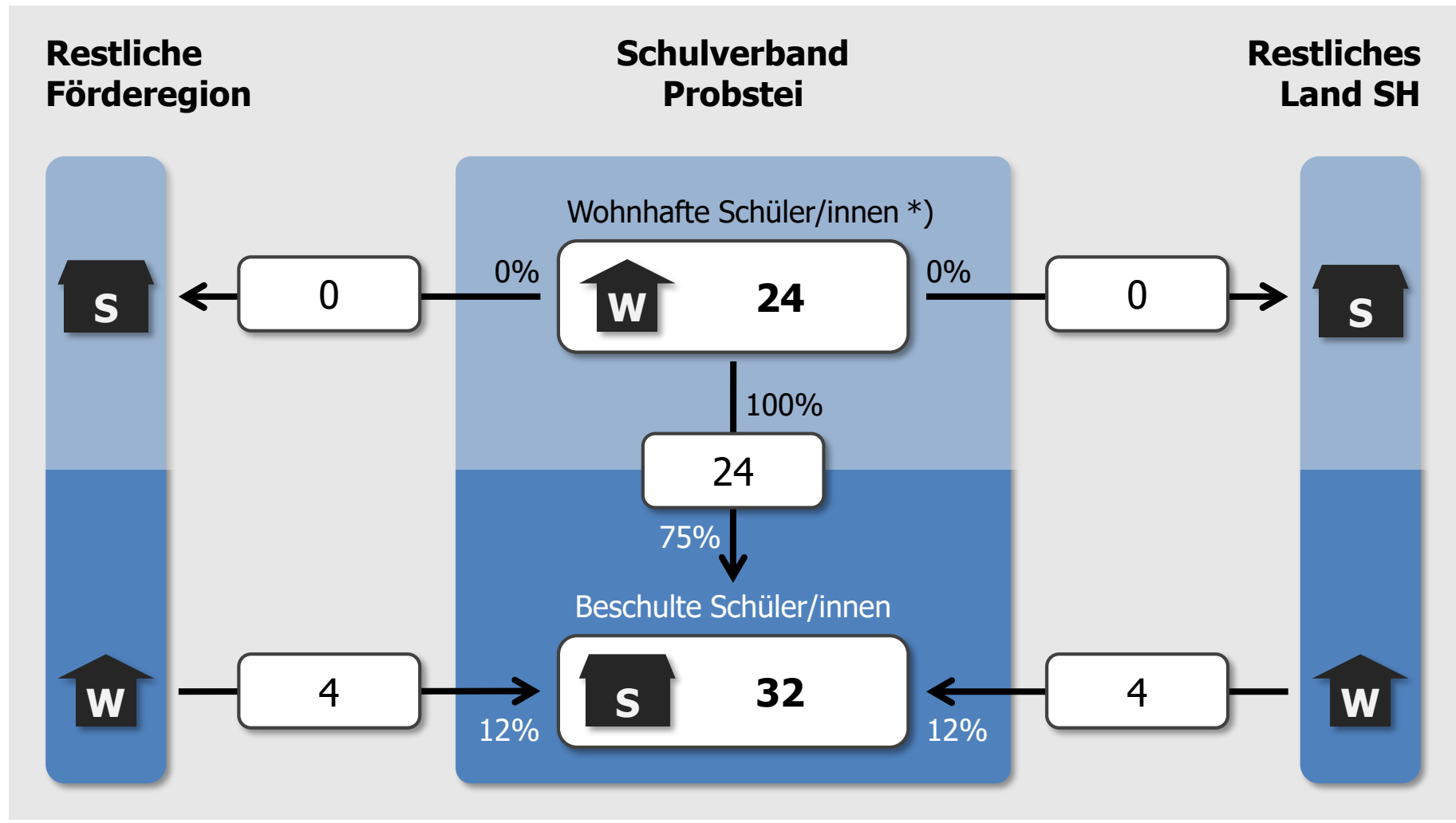
6 Schüler/innen

**Ströme aus Gebieten anderer Träger außerhalb Förderregion** (mind. 3 Schüler/innen)

keine Einzelströme mit mindestens 3 Schüler/innen

## Schulverband Probstei

### DaZ im DaZ-Zentrum

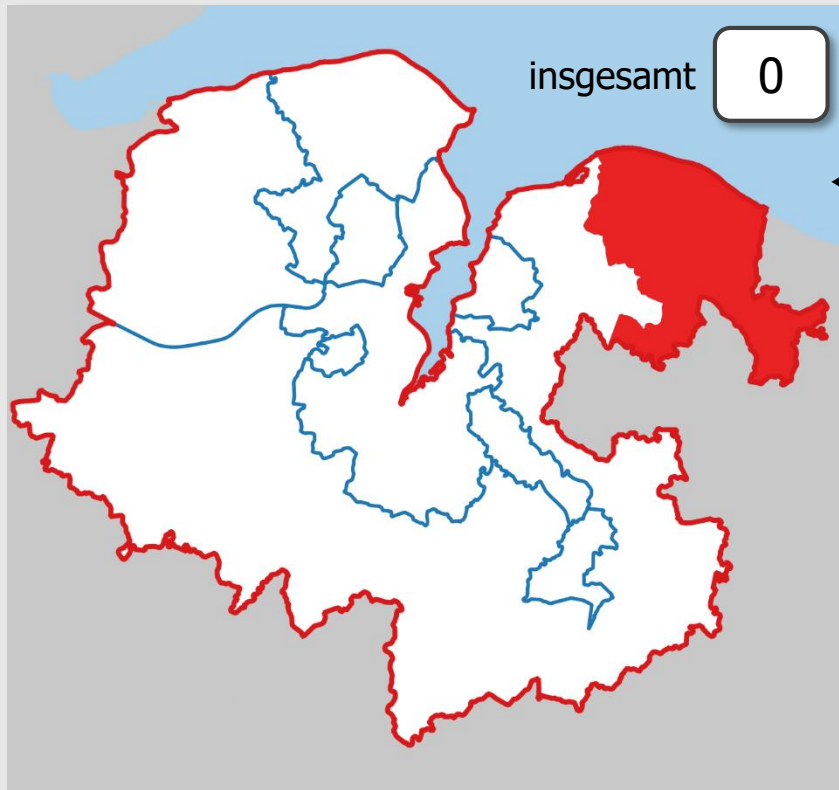


\*) ohne Fargau-Pratjau, Schwartbuck und Tröndel (außerhalb Förderegion)

## Schulverband Probstei

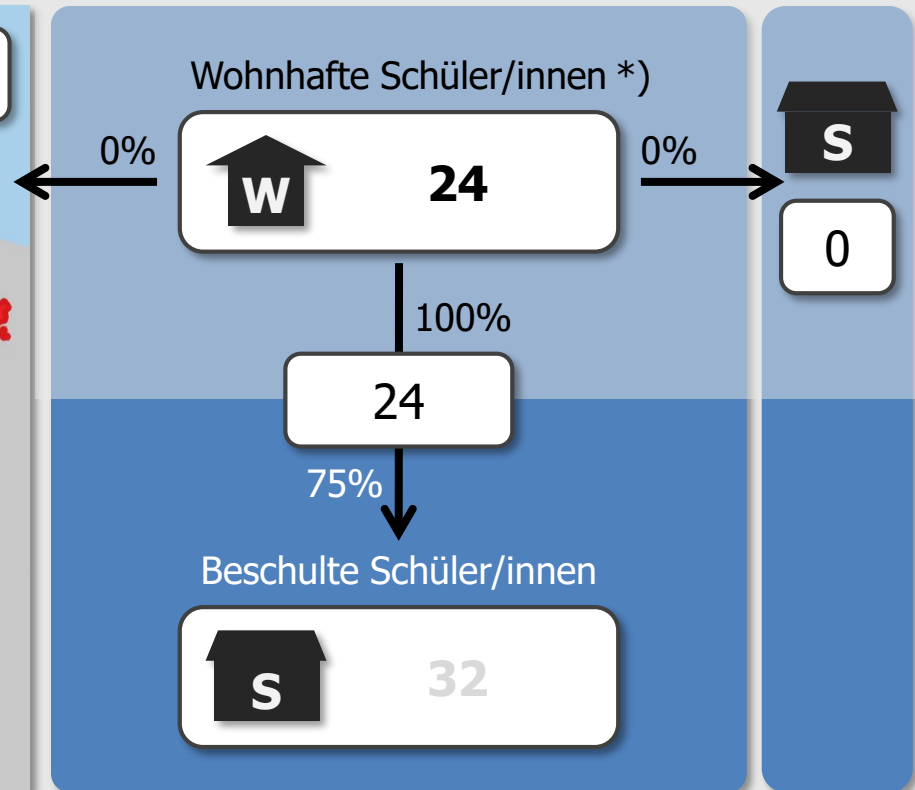
DaZ im DaZ-Zentrum

**Ströme zu Schulen  
anderer Träger in der Förderregion**



**Schulverband  
Probstei**

**Restliches  
Land SH**



\*) ohne Fargau-Pratjau, Schwartbuck und Tröndel (außerhalb Förderregion)

## **Schulverband Probstei**

DaZ im DaZ-Zentrum

**Ströme zu Schulen anderer Träger in der Förderregion** (mind. 3 Schüler/innen)

keine Einzelströme mit mindestens 3 Schüler/innen

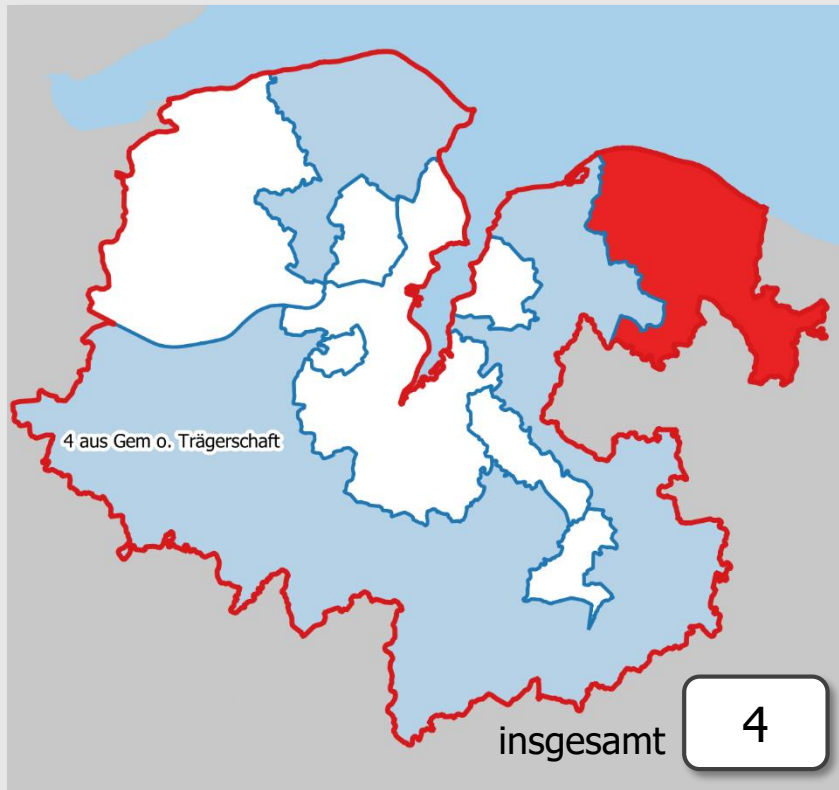
**Ströme zu Schulen anderer Träger außerhalb Förderregion** (mind. 3 Schüler/innen)

keine Einzelströme mit mindestens 3 Schüler/innen

## Schulverband Probstei

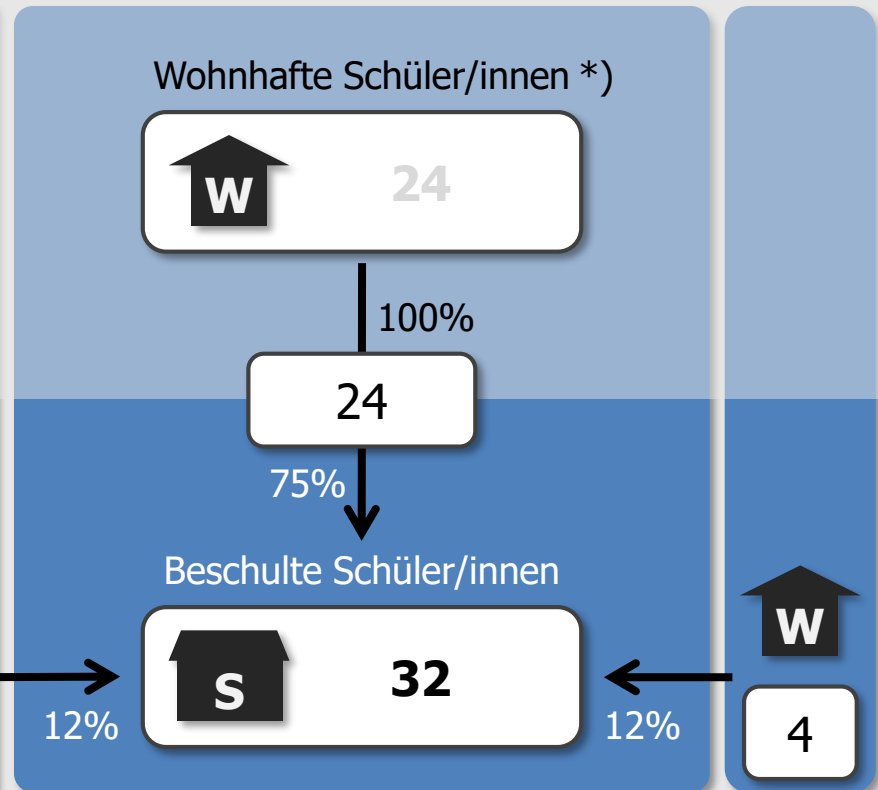
### DaZ im DaZ-Zentrum

#### Ströme aus Gebieten anderer Träger in der Förderregion



#### Schulverband Probstei

#### Restliches Land SH



\*) ohne Fargau-Pratjau, Schwartbuck und Tröndel (außerhalb Förderregion)



## **Schulverband Probstei**

DaZ im DaZ-Zentrum

**Ströme aus Gebieten anderer Träger in der Förderregion** (mind. 3 Schüler/innen)

zur GS an den Salzwiesen, Schönberg

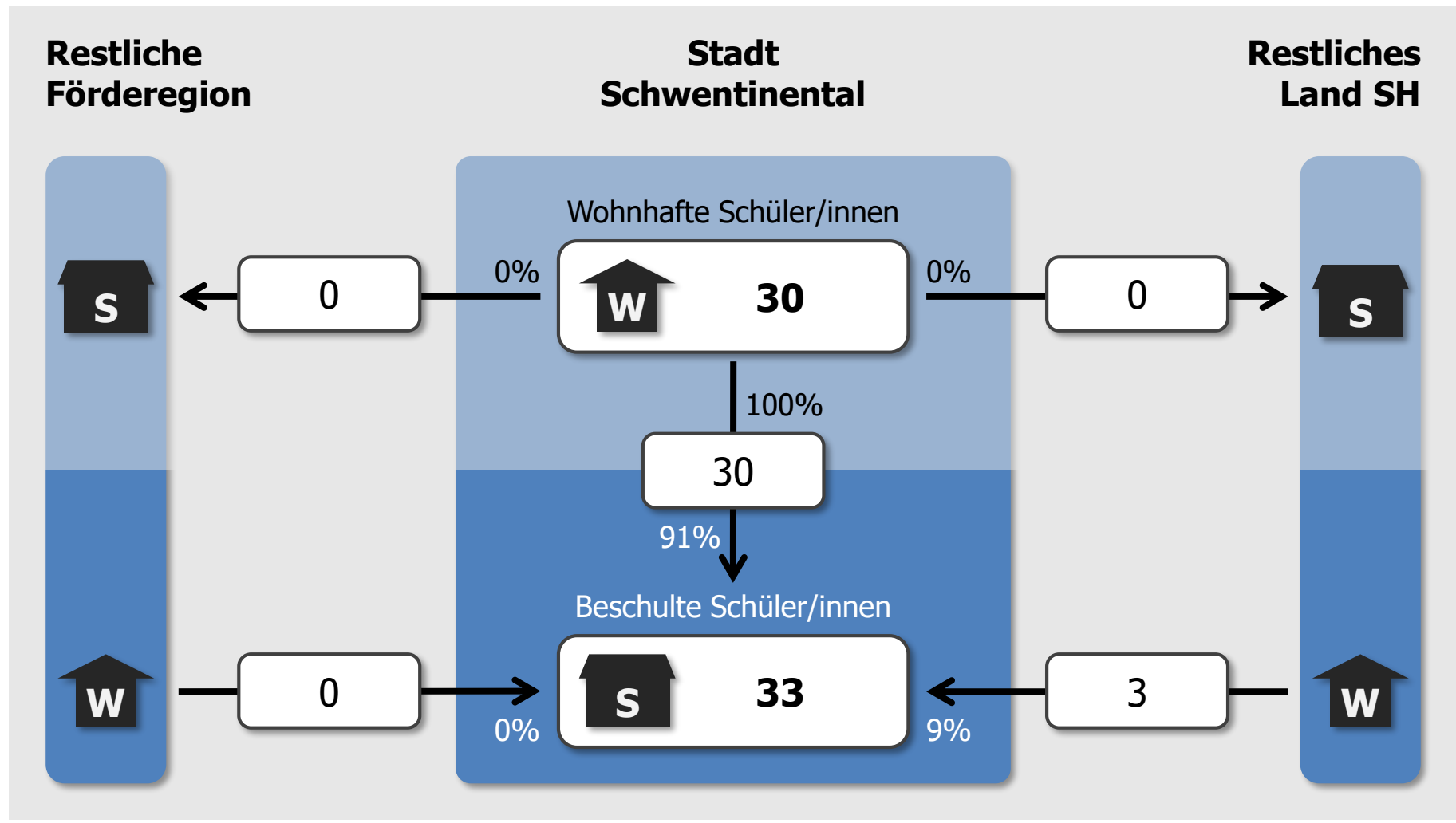
4 Schüler/innen

**Ströme aus Gebieten anderer Träger außerhalb Förderregion** (mind. 3 Schüler/innen)

keine Einzelströme mit mindestens 3 Schüler/innen

**Stadt Schwentimental**

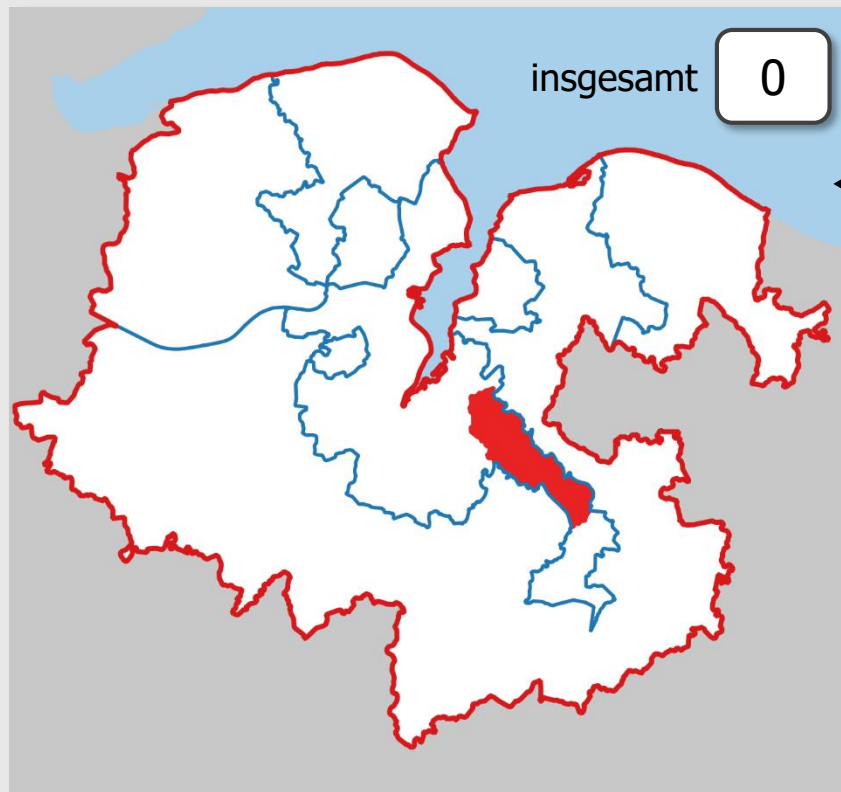
DaZ im DaZ-Zentrum



## Stadt Schwentimental

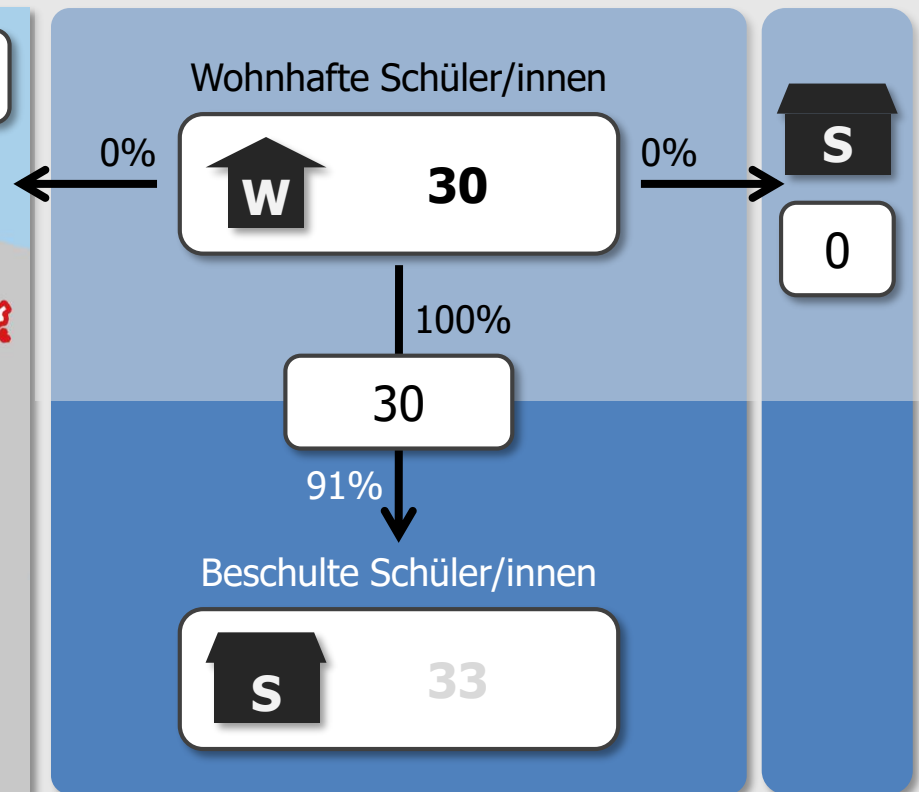
DaZ im DaZ-Zentrum

**Ströme zu Schulen  
anderer Träger in der Förderregion**



**Stadt  
Schwentimental**

**Restliches  
Land SH**



## **Stadt Schwentimental**

DaZ im DaZ-Zentrum

**Ströme zu Schulen anderer Träger in der Förderregion** (mind. 3 Schüler/innen)

keine Einzelströme mit mindestens 3 Schüler/innen

**Ströme zu Schulen anderer Träger außerhalb Förderregion** (mind. 3 Schüler/innen)

keine Einzelströme mit mindestens 3 Schüler/innen

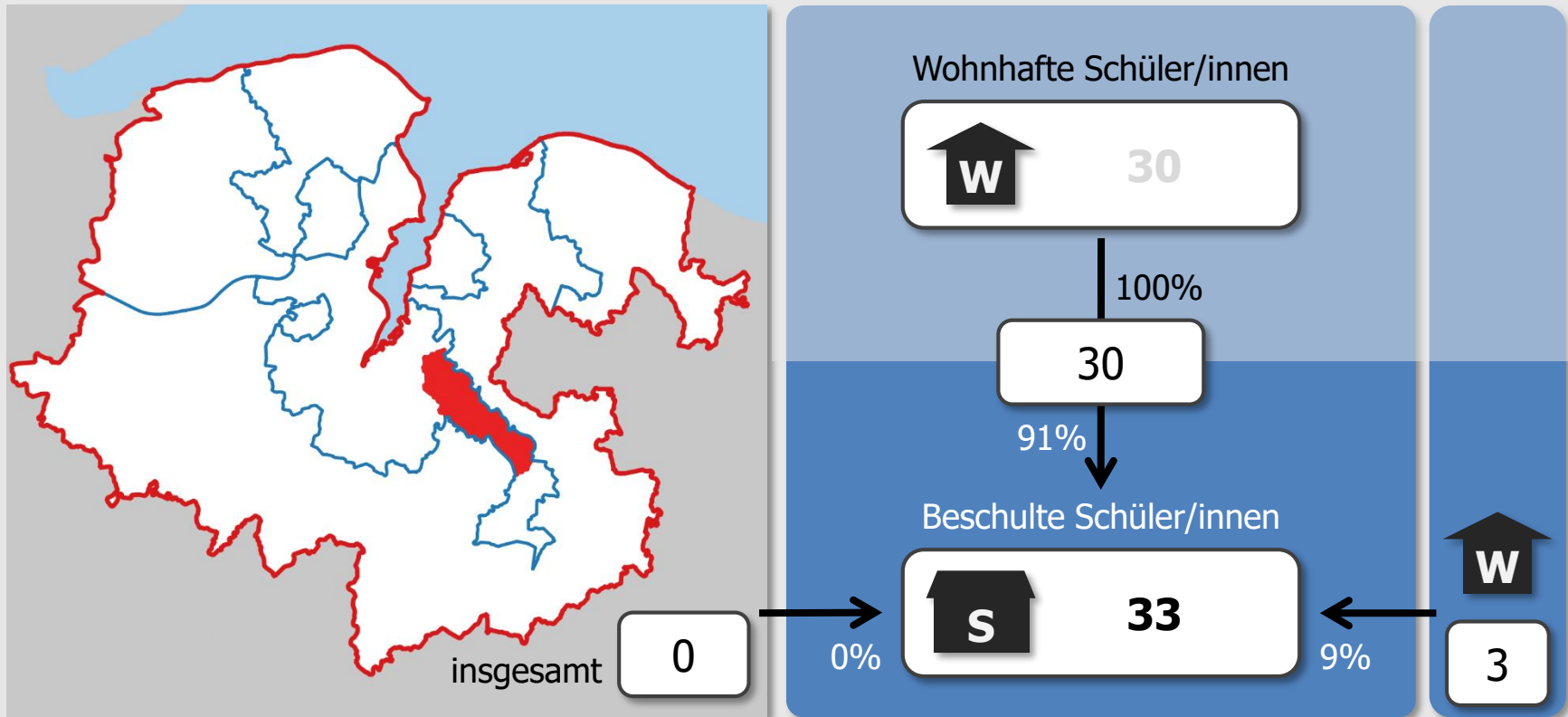
# Stadt Schwentimental

DaZ im DaZ-Zentrum

**Ströme aus Gebieten  
anderer Träger in der Förderregion**

**Stadt  
Schwentimental**

**Restliches  
Land SH**



## **Stadt Schwentimental**

DaZ im DaZ-Zentrum

**Ströme aus Gebieten anderer Träger in der Förderregion** (mind. 3 Schüler/innen)

keine Einzelströme mit mindestens 3 Schüler/innen

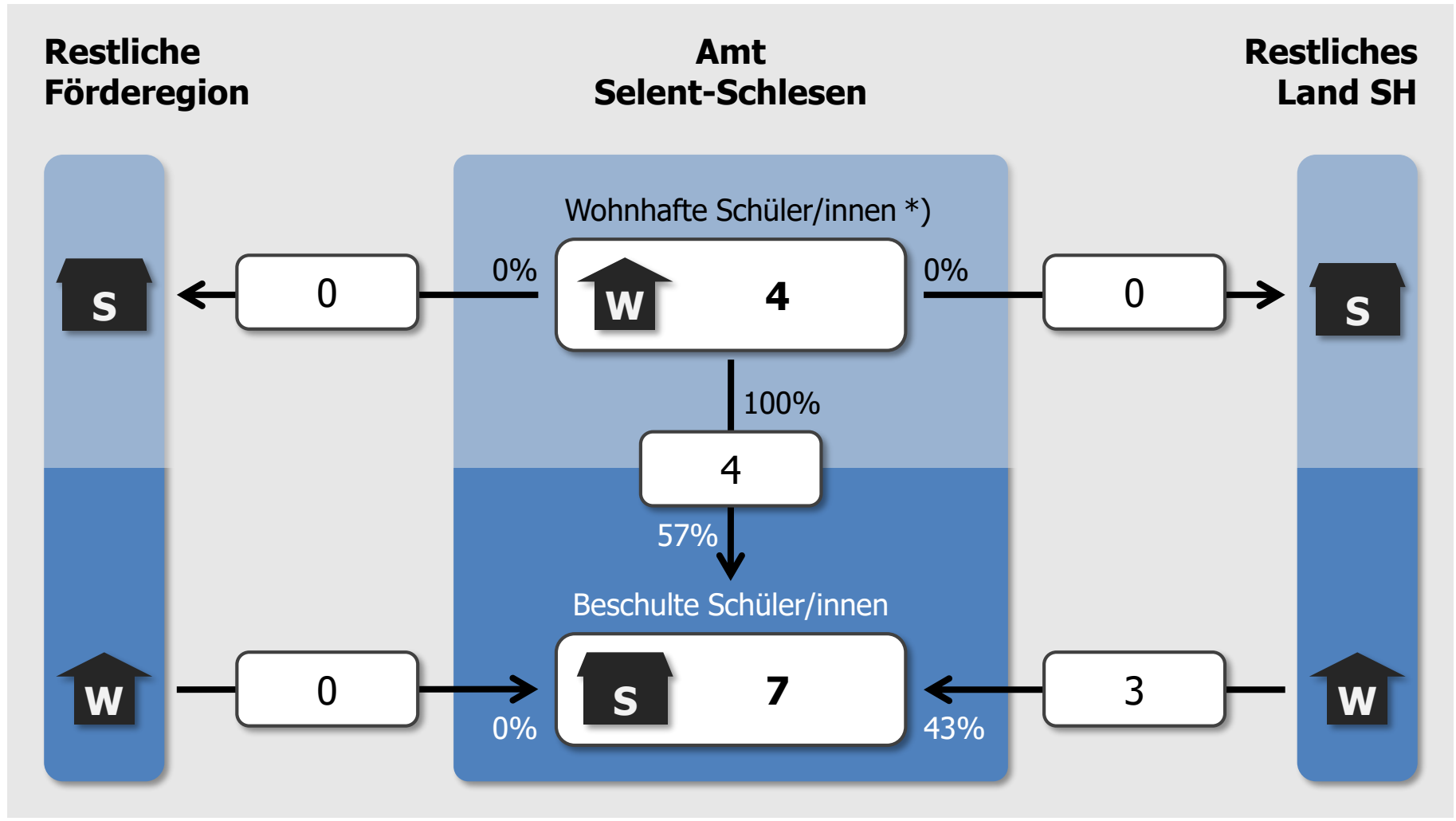
**Ströme aus Gebieten anderer Träger außerhalb Förderregion** (mind. 3 Schüler/innen)

zur GS am Schwentinepark, Schwentimental

3 Schüler/innen

**Stadt Schwentinental / Amt Selent-Schlesen**

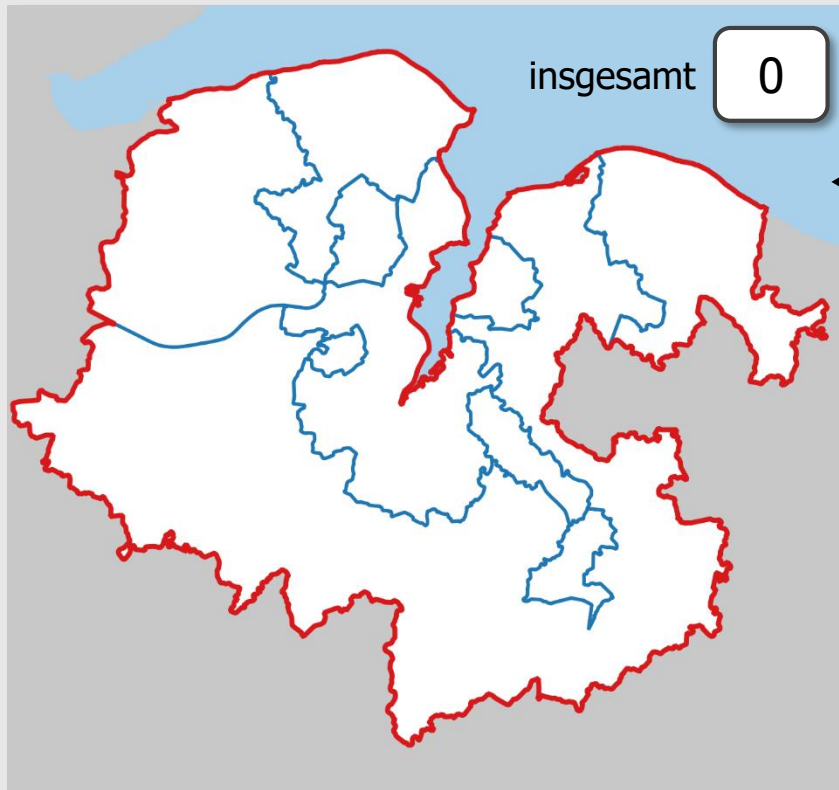
DaZ im DaZ-Zentrum



\*) Amt Selent-Schlesen liegt außerhalb der Förderregion

**Stadt Schwentinal / Amt Selent-Schlesen**

DaZ im DaZ-Zentrum

**Ströme zu Schulen  
anderer Träger in der Förderregion****Amt  
Selent-Schlesen**

Wohnhafte Schüler/innen \*)



0%

0%

100%

**4**

57%

Beschulte Schüler/innen

**Restliches  
Land SH**

\*) Amt Selent-Schlesen liegt außerhalb der Förderregion



## **Stadt Schwentimental / Amt Selent-Schlesen**

DaZ im DaZ-Zentrum

**Ströme zu Schulen anderer Träger in der Förderregion** (mind. 3 Schüler/innen)

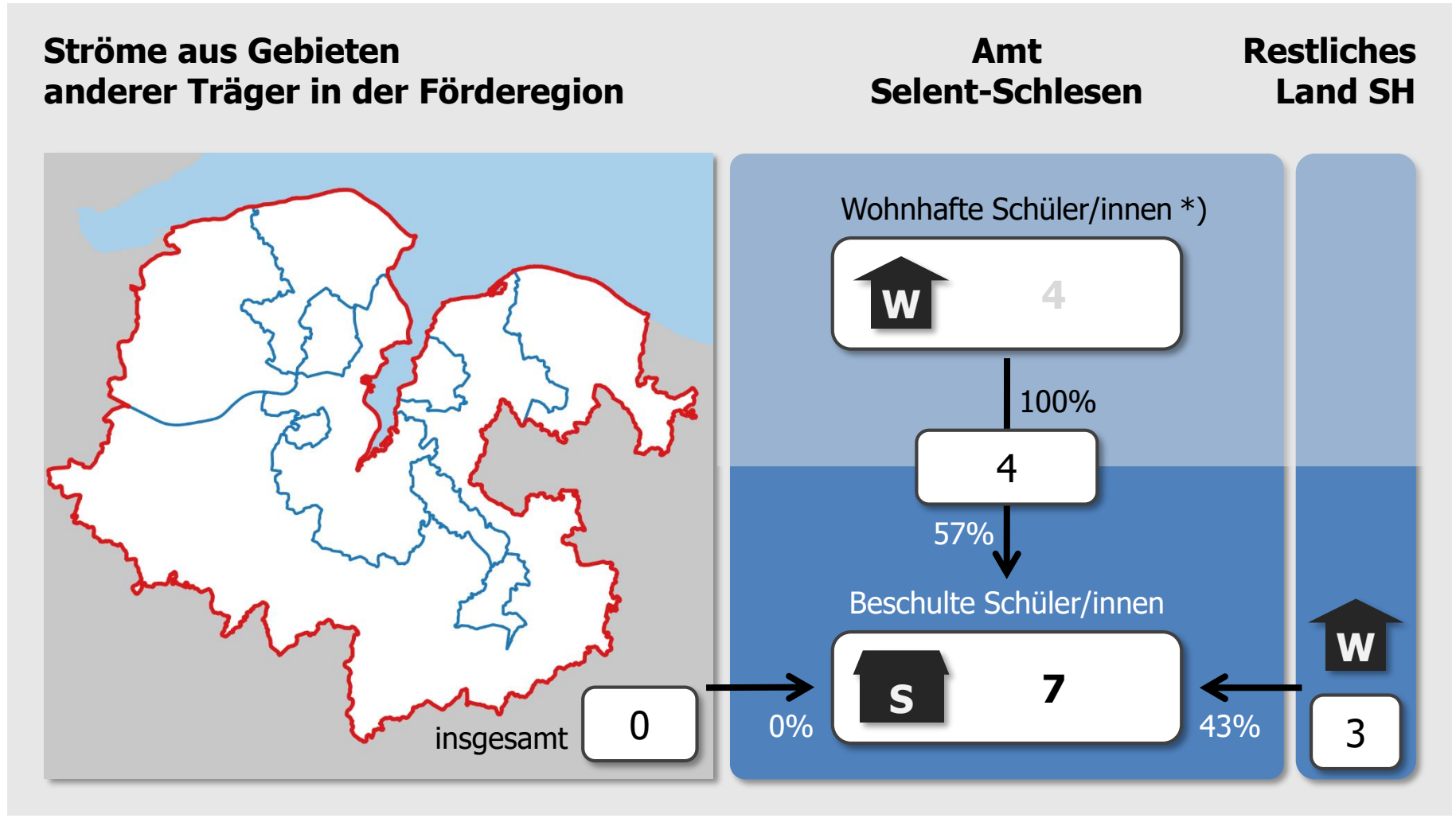
keine Einzelströme mit mindestens 3 Schüler/innen

**Ströme zu Schulen anderer Träger außerhalb Förderregion** (mind. 3 Schüler/innen)

keine Einzelströme mit mindestens 3 Schüler/innen

## Stadt Schwentental / Amt Selent-Schlesen

DaZ im DaZ-Zentrum



\*) Amt Selent-Schlesen liegt außerhalb der Förderregion

## **Stadt Schwentimental / Amt Selent-Schlesen**

DaZ im DaZ-Zentrum

**Ströme aus Gebieten anderer Träger in der Förderregion** (mind. 3 Schüler/innen)

keine Einzelströme mit mindestens 3 Schüler/innen

**Ströme aus Gebieten anderer Träger außerhalb Förderregion** (mind. 3 Schüler/innen)

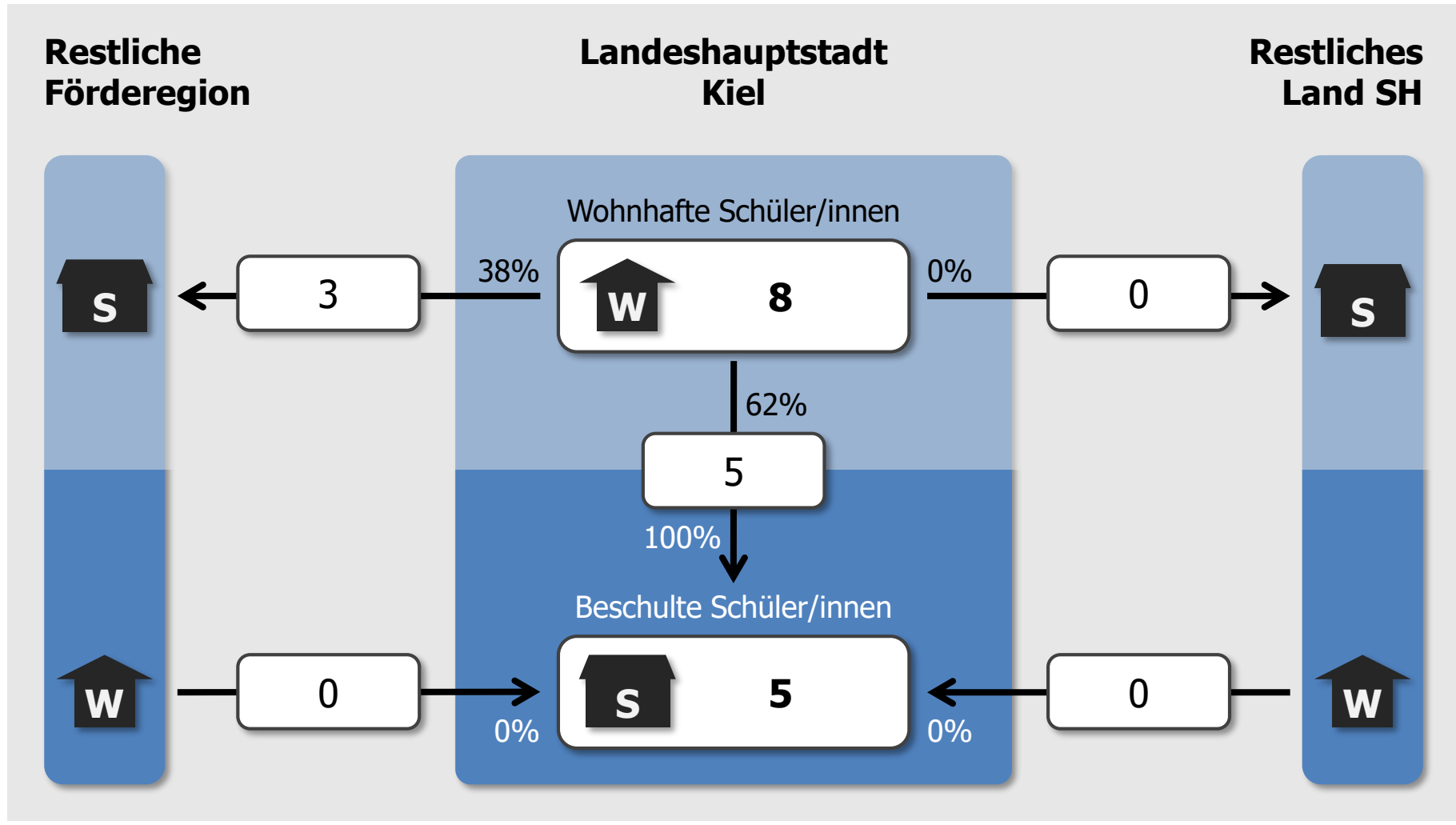
zur A.-Schweitzer-Schule, Schwentimental

3 Schüler/innen

# Förderzentren

## Landeshauptstadt Kiel

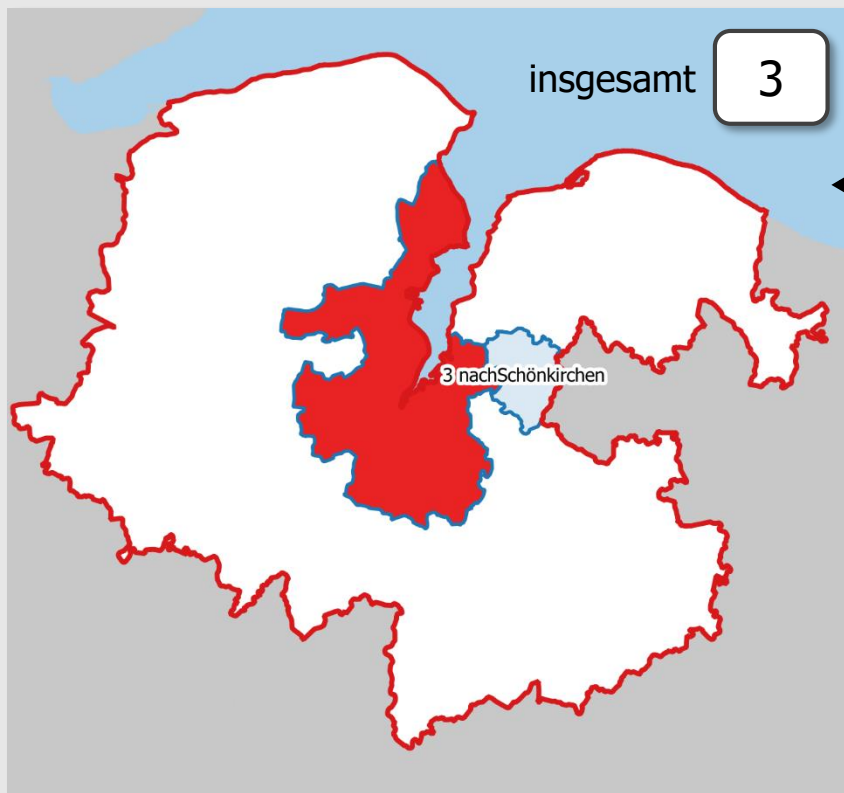
FÖZ mit dem SP Lernen



# Landeshauptstadt Kiel

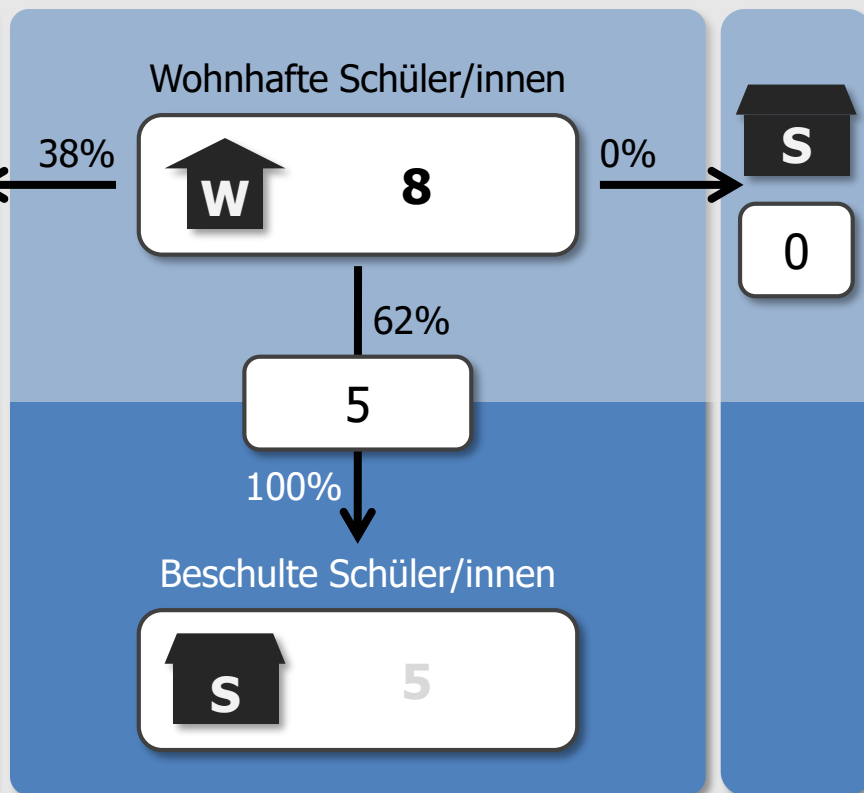
FÖZ mit dem SP Lernen

## Ströme zu Schulen anderer Träger in der Förderregion



## Landeshauptstadt Kiel

## Restliches Land SH



## **Landeshauptstadt Kiel**

FöZ mit dem SP Lernen

**Ströme zu Schulen anderer Träger in der Förderregion** (mind. 3 Schüler/innen)

zur FöZ Schönkirchen-Schönberg

3 Schüler/innen

**Ströme zu Schulen anderer Träger außerhalb Förderregion** (mind. 3 Schüler/innen)

keine Einzelströme mit mindestens 3 Schüler/innen

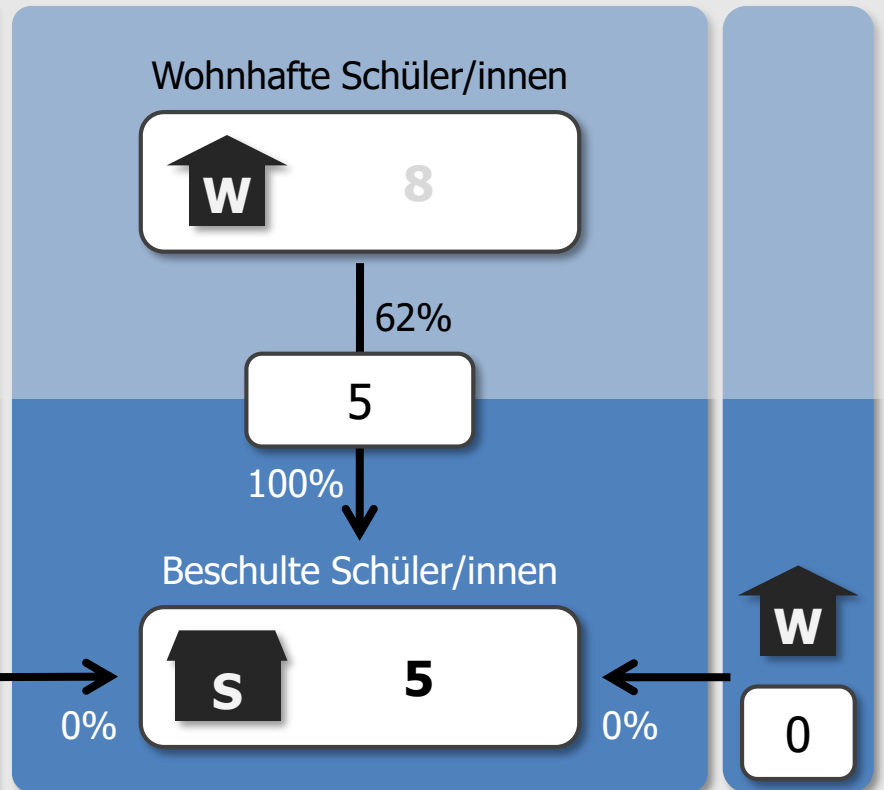
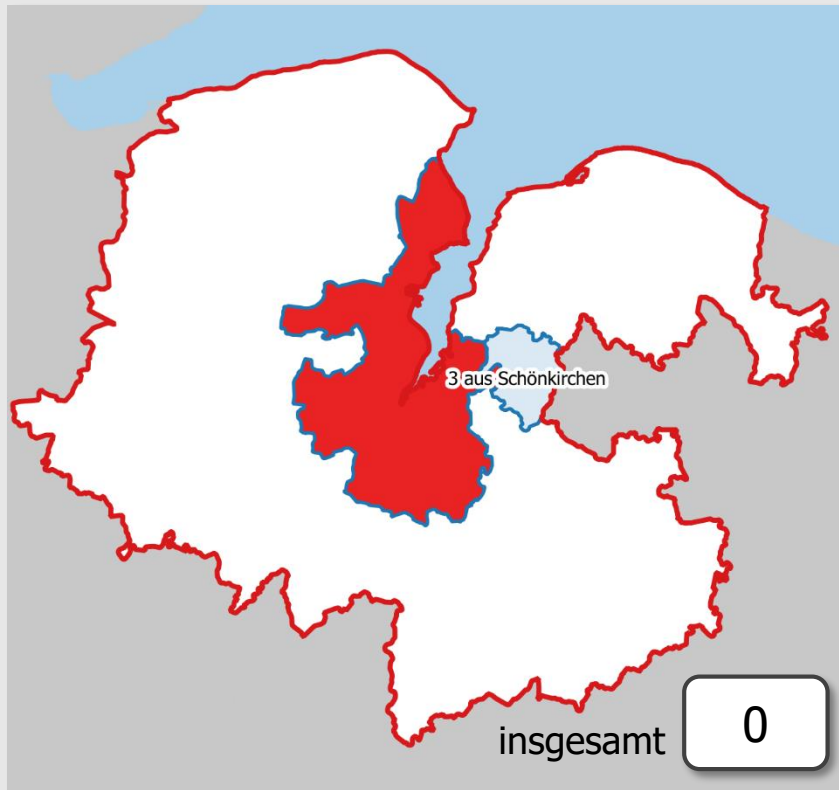
# Landeshauptstadt Kiel

FÖZ mit dem SP Lernen

**Ströme aus Gebieten  
anderer Träger in der Förderregion**

**Landeshauptstadt  
Kiel**

**Restliches  
Land SH**





## **Landeshauptstadt Kiel**

FÖZ mit dem SP Lernen

**Ströme aus Gebieten anderer Träger in der Förderregion** (mind. 3 Schüler/innen)

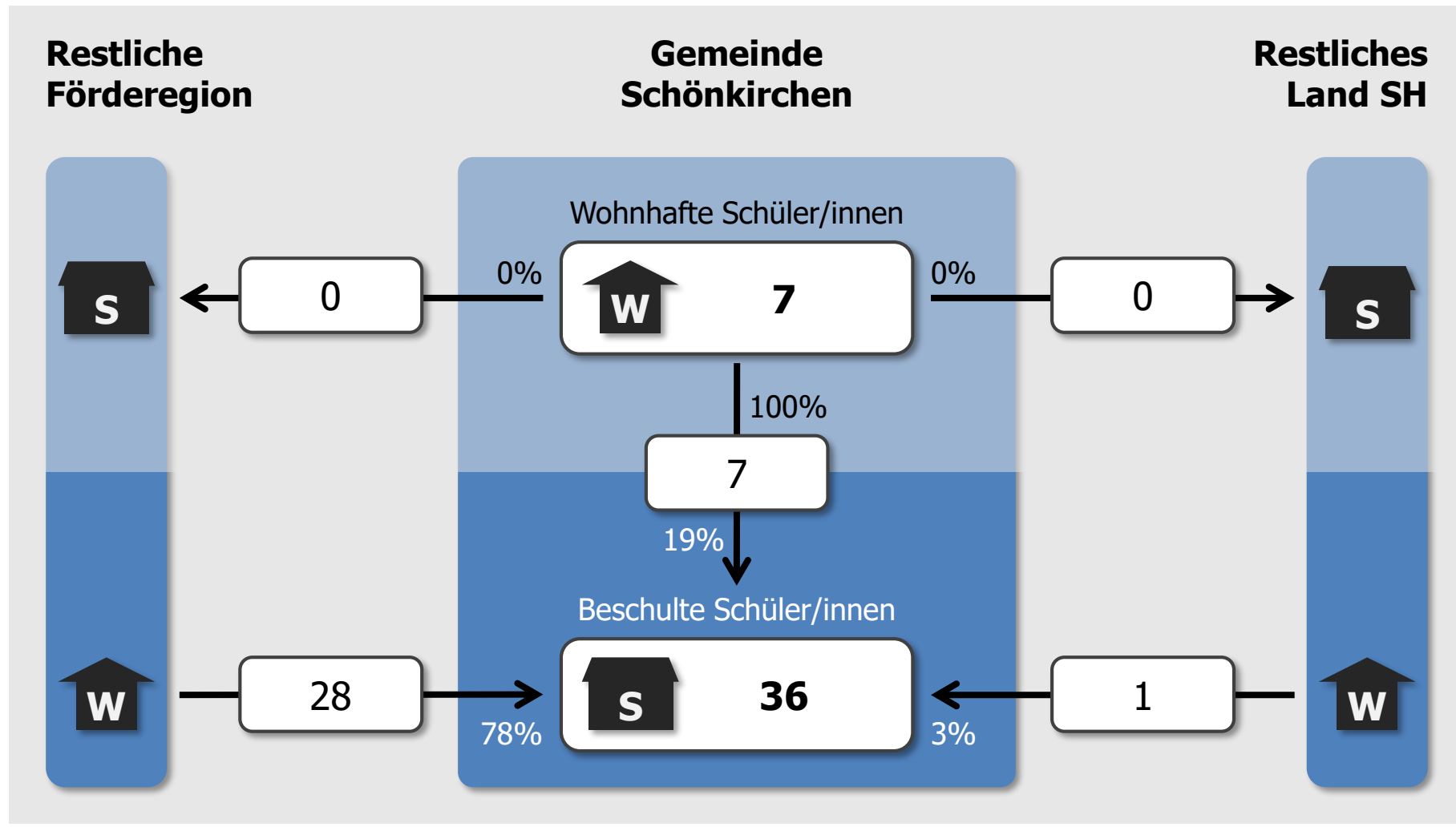
keine Einzelströme mit mindestens 3 Schüler/innen

**Ströme aus Gebieten anderer Träger außerhalb Förderregion** (mind. 3 Schüler/innen)

keine Einzelströme mit mindestens 3 Schüler/innen

## Gemeinde Schönkirchen

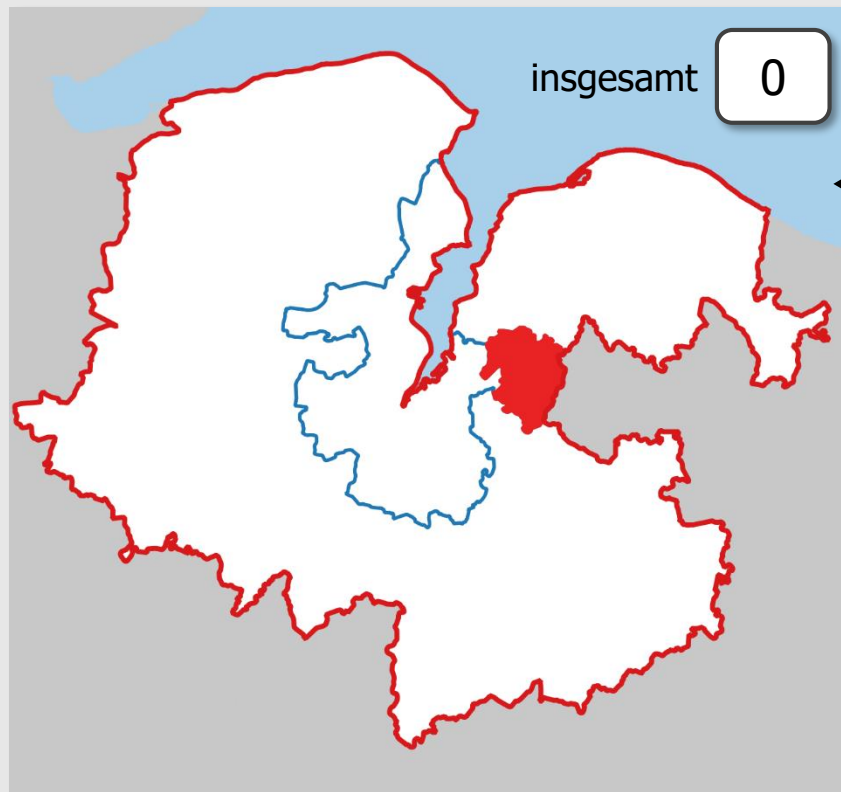
FÖZ mit dem SP Lernen



## Gemeinde Schönkirchen

FÖZ mit dem SP Lernen

### Ströme zu Schulen anderer Träger in der Förderregion



### Gemeinde Schönkirchen

Wohnhafte Schüler/innen



100%



19%

Beschulte Schüler/innen



### Restliches Land SH



## **Gemeinde Schönkirchen**

FÖZ mit dem SP Lernen

**Ströme zu Schulen anderer Träger in der Förderregion** (mind. 3 Schüler/innen)

keine Einzelströme mit mindestens 3 Schüler/innen

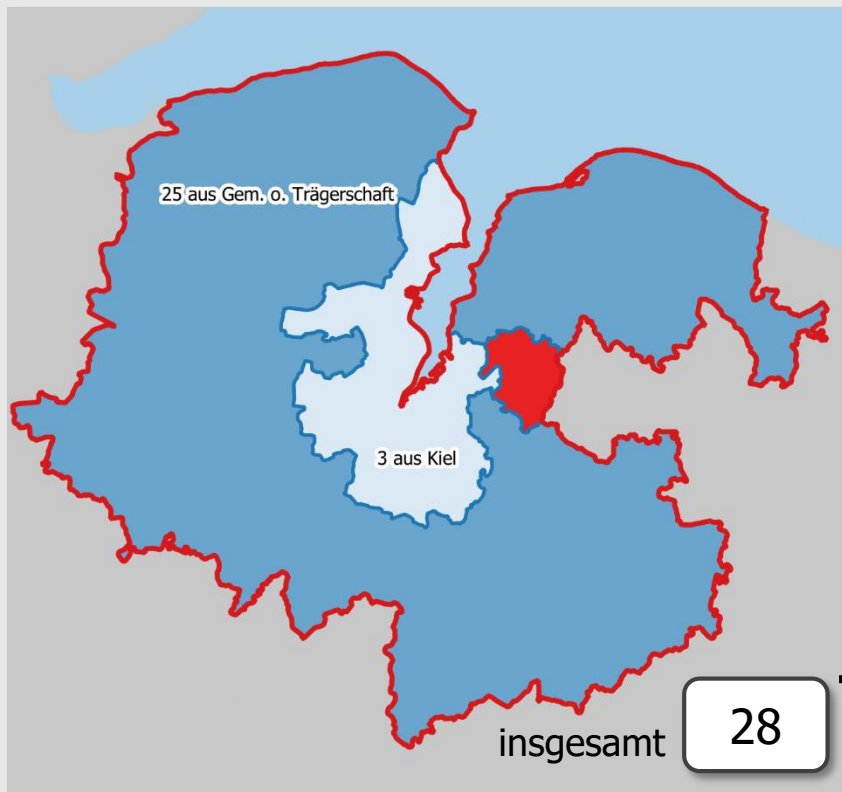
**Ströme zu Schulen anderer Träger außerhalb Förderregion** (mind. 3 Schüler/innen)

keine Einzelströme mit mindestens 3 Schüler/innen

# Gemeinde Schönkirchen

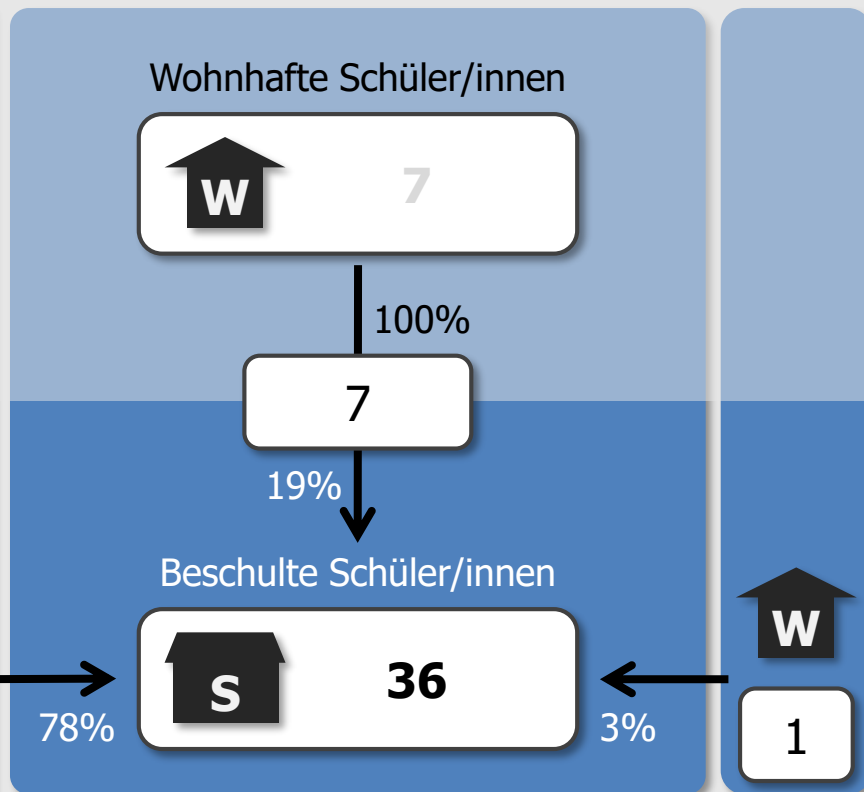
FÖZ mit dem SP Lernen

## Ströme aus Gebieten anderer Träger in der Förderregion



## Gemeinde Schönkirchen

## Restliches Land SH



## **Gemeinde Schönkirchen**

FöZ mit dem SP Lernen

**Ströme aus Gebieten anderer Träger in der Förderregion** (mind. 3 Schüler/innen)

zum FöZ Schönkirchen-Schönberg

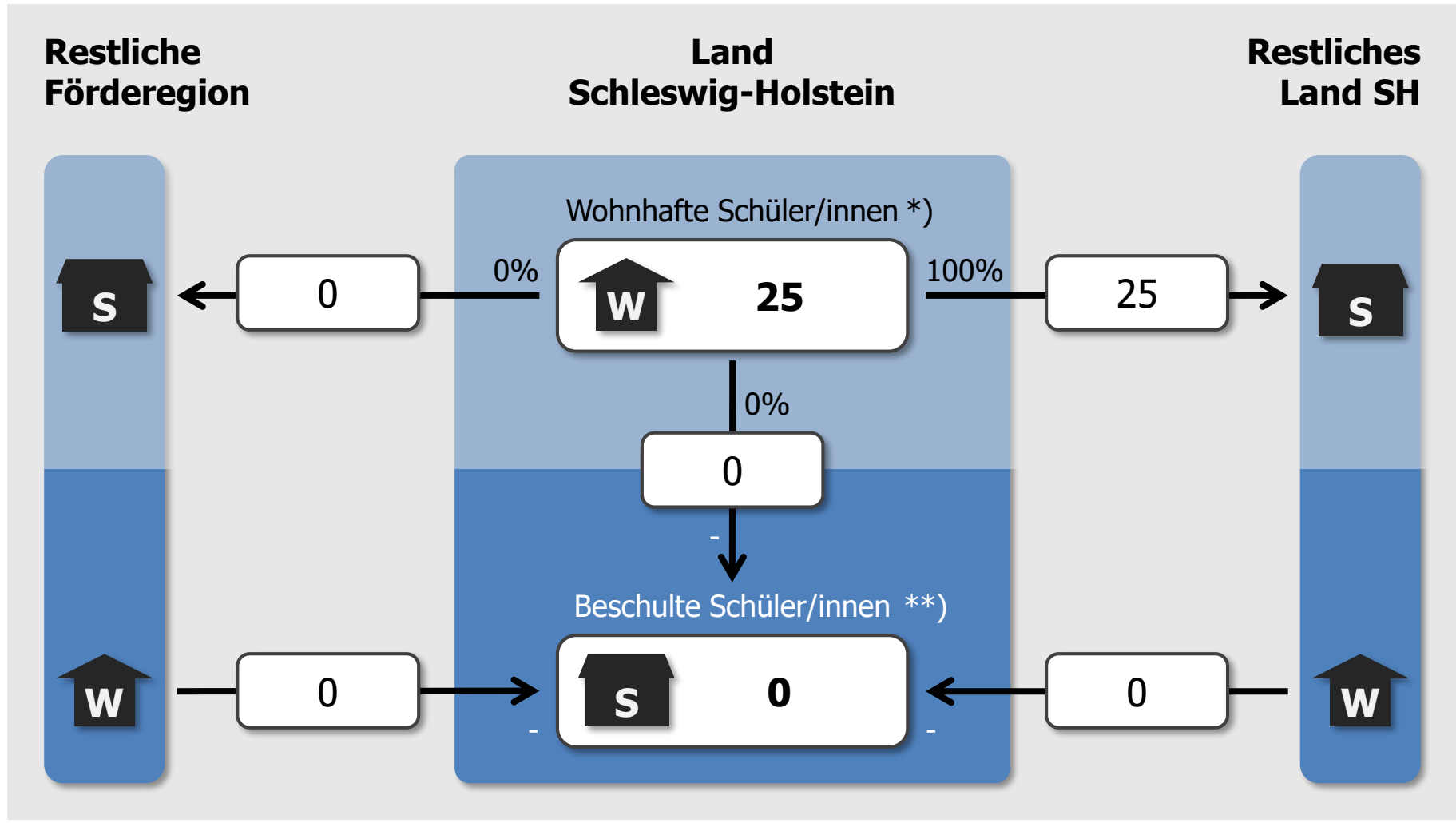
28 Schüler/innen

**Ströme aus Gebieten anderer Träger außerhalb Förderregion** (mind. 3 Schüler/innen)

keine Einzelströme mit mindestens 3 Schüler/innen

## Land Schleswig-Holstein

FÖZ mit dem SP Hören



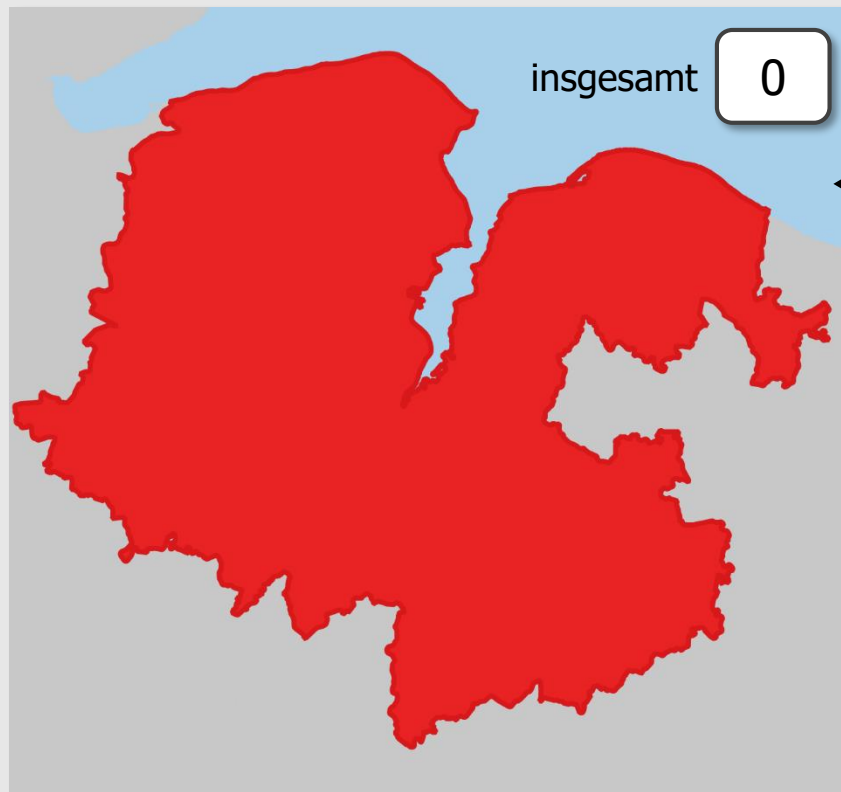
\*) nur Förderregion

\*\*) ohne FöZ Schleswig (außerhalb Förderregion)

## Land Schleswig-Holstein

FÖZ mit dem SP Hören

### Ströme zu Schulen anderer Träger in der Förderregion




### Land Schleswig-Holstein

Wohnhafte Schüler/innen \*)



### Restliches Land SH



0%



Beschulte Schüler/innen



\*) nur Förderregion

\*\*) ohne FöZ Schleswig (außerhalb Förderregion)



## **Land Schleswig-Holstein**

FÖZ mit dem SP Hören

**Ströme zu Schulen anderer Träger in der Förderregion** (mind. 3 Schüler/innen)

keine Einzelströme mit mindestens 3 Schüler/innen

**Ströme zu Schulen anderer Träger außerhalb Förderregion** (mind. 3 Schüler/innen)

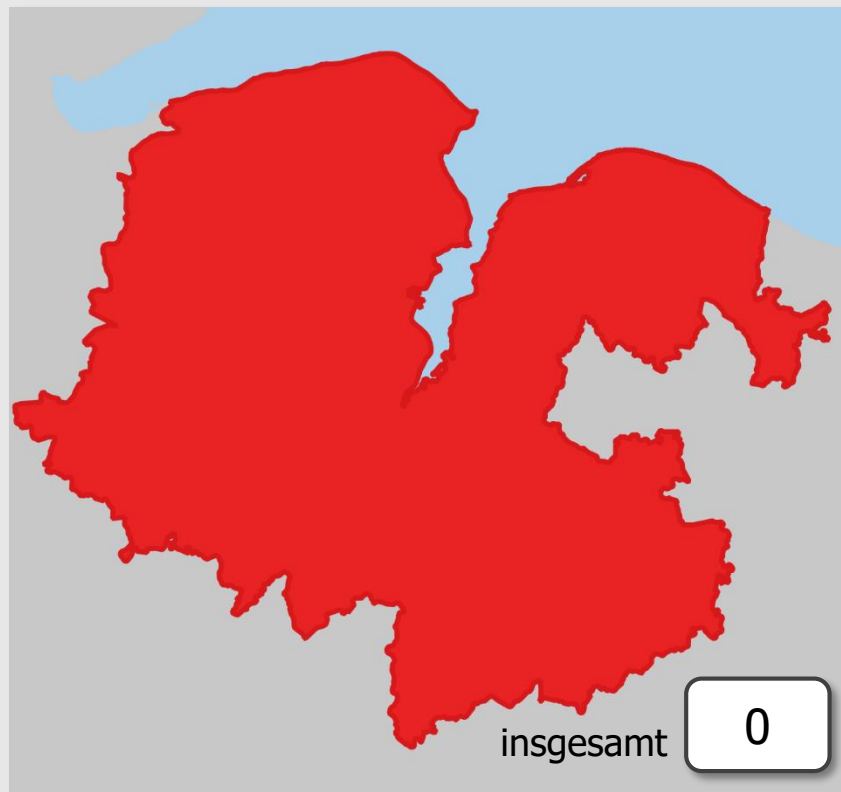
zum LFZ Hören + Kommunikation Schleswig

25 Schüler/innen

## Land Schleswig-Holstein

FöZ mit dem SP Hören

**Ströme aus Gebieten  
anderer Träger in der Förderregion**



**Land  
Schleswig-Holstein**

**Restliches  
Land SH**

Wohnhafte Schüler/innen \*)



0%

0

Beschulte Schüler/innen \*\*)



0

\*) nur Förderregion

\*\*\*) ohne FöZ Schleswig (außerhalb Förderregion)

## **Land Schleswig-Holstein**

FÖZ mit dem SP Hören

**Ströme aus Gebieten anderer Träger in der Förderregion** (mind. 3 Schüler/innen)

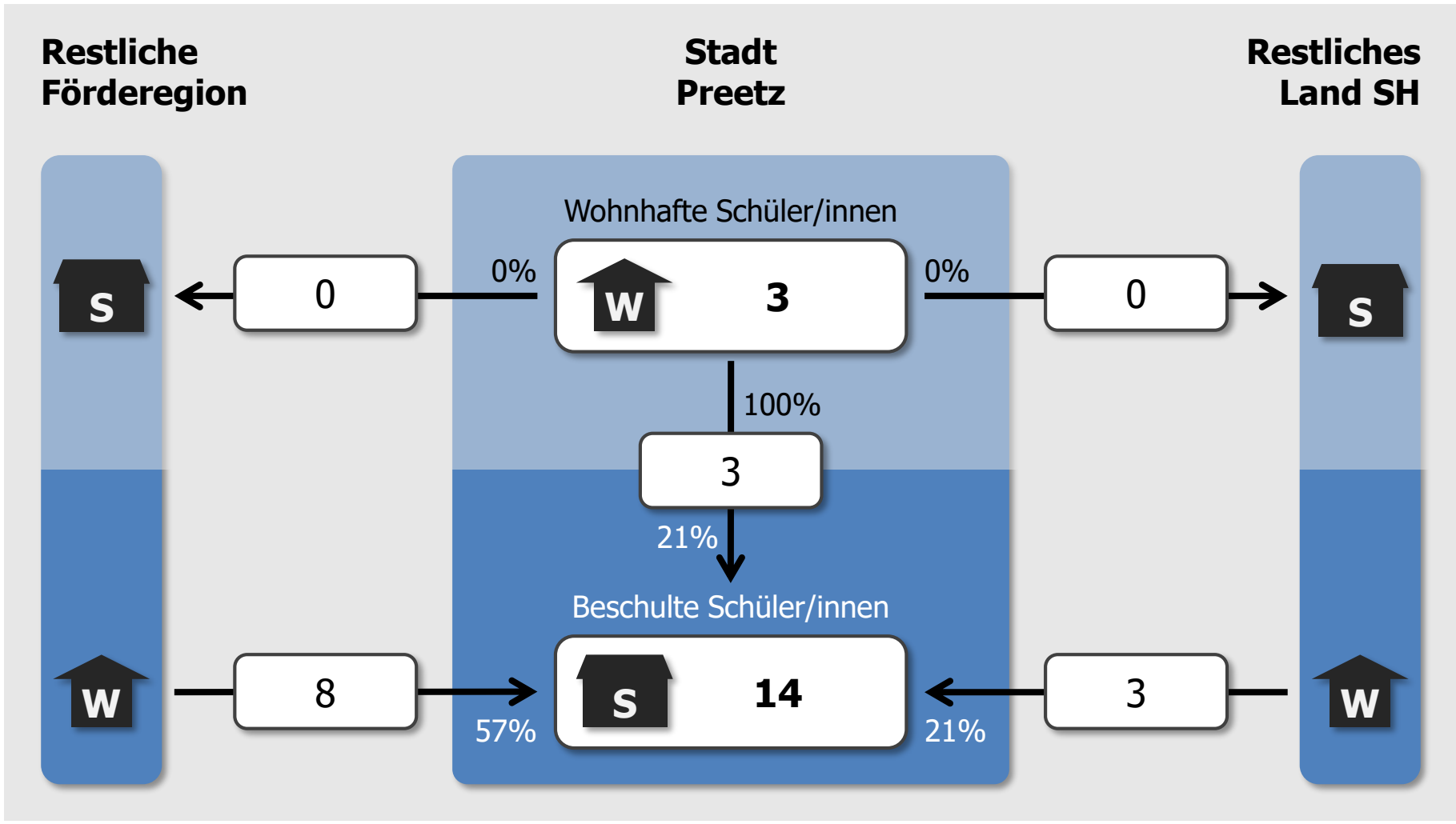
keine Einzelströme mit mindestens 3 Schüler/innen

**Ströme aus Gebieten anderer Träger außerhalb Förderregion** (mind. 3 Schüler/innen)

keine Einzelströme mit mindestens 3 Schüler/innen

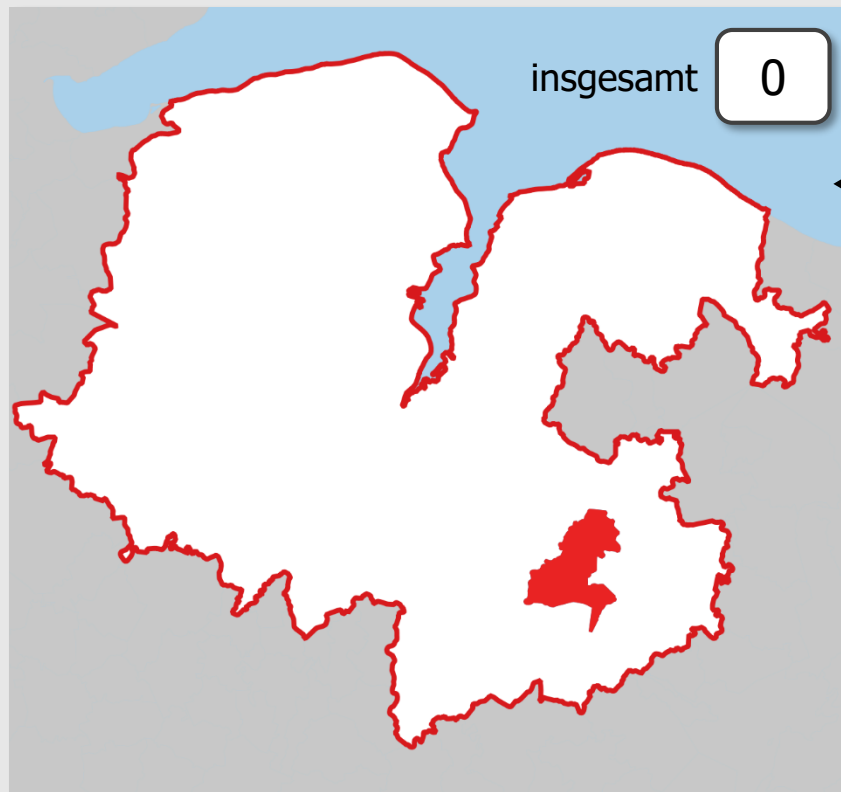
**Stadt Preetz**

FÖZ mit dem SP Sprache



**Stadt Preetz**

FÖZ mit dem SP Sprache

**Ströme zu Schulen  
anderer Träger in der Förderregion****Stadt  
Preetz**

Wohnhafte Schüler/innen

**Restliches  
Land SH**

100%

3

21%

Beschulte Schüler/innen



## **Stadt Preetz**

FÖZ mit dem SP Sprache

**Ströme zu Schulen anderer Träger in der Förderregion** (mind. 3 Schüler/innen)

keine Einzelströme mit mindestens 3 Schüler/innen

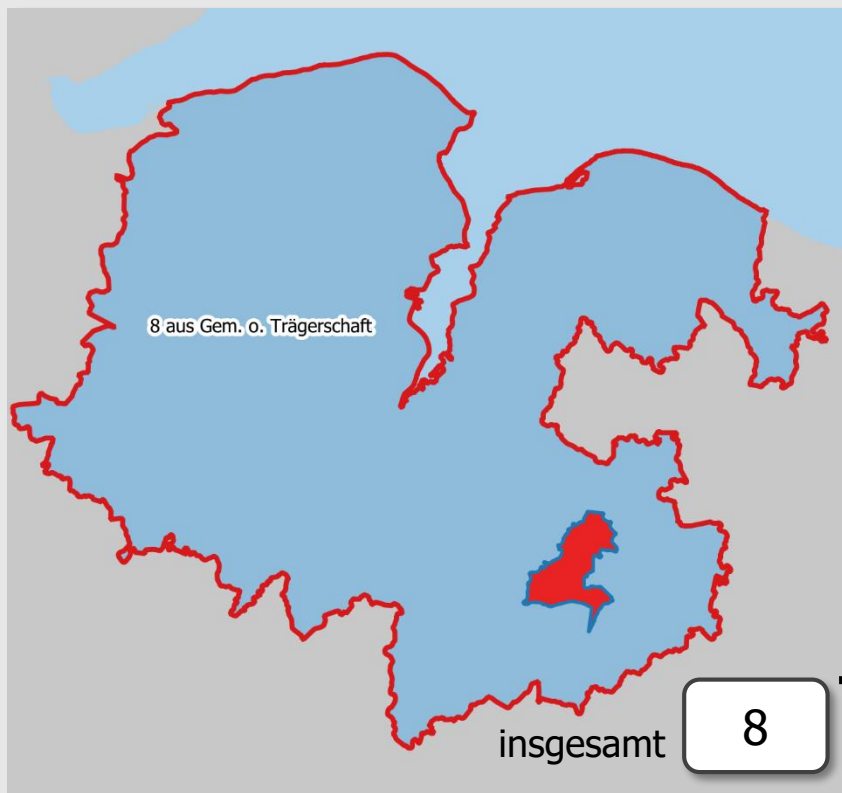
**Ströme zu Schulen anderer Träger außerhalb Förderregion** (mind. 3 Schüler/innen)

keine Einzelströme mit mindestens 3 Schüler/innen

## Stadt Preetz

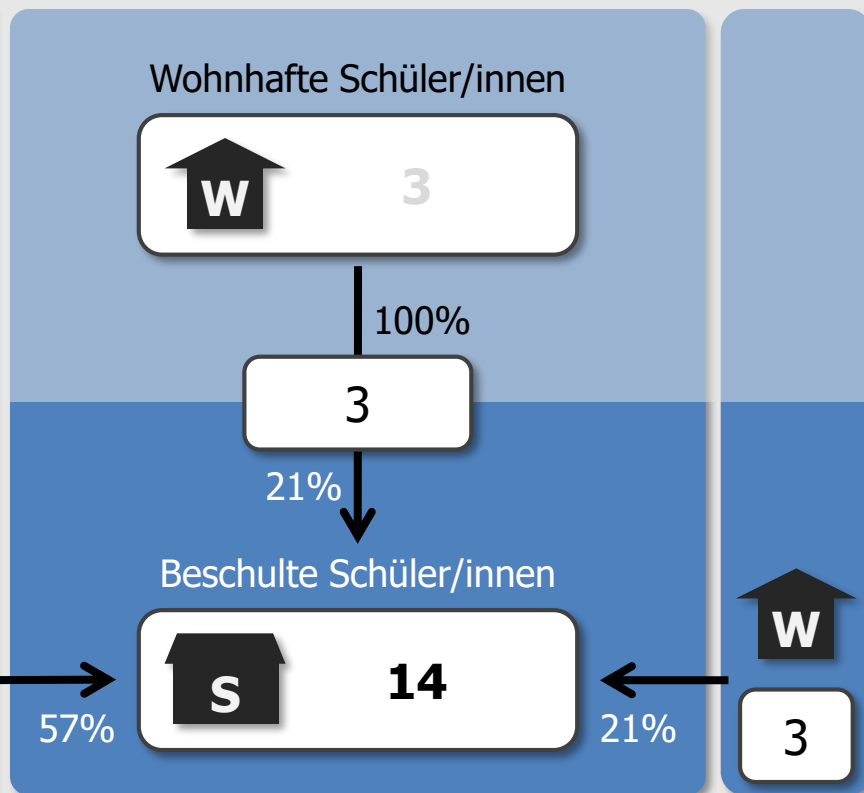
FÖZ mit dem SP Sprache

### Ströme aus Gebieten anderer Träger in der Förderregion



### Stadt Preetz

### Restliches Land SH



## **Stadt Preetz**

FÖZ mit dem SP Sprache

**Ströme aus Gebieten anderer Träger in der Förderregion** (mind. 3 Schüler/innen)

zur J.-Heinrich-Pestalozzi-Schule, Preetz

8 Schüler/innen

**Ströme aus Gebieten anderer Träger außerhalb Förderregion** (mind. 3 Schüler/innen)

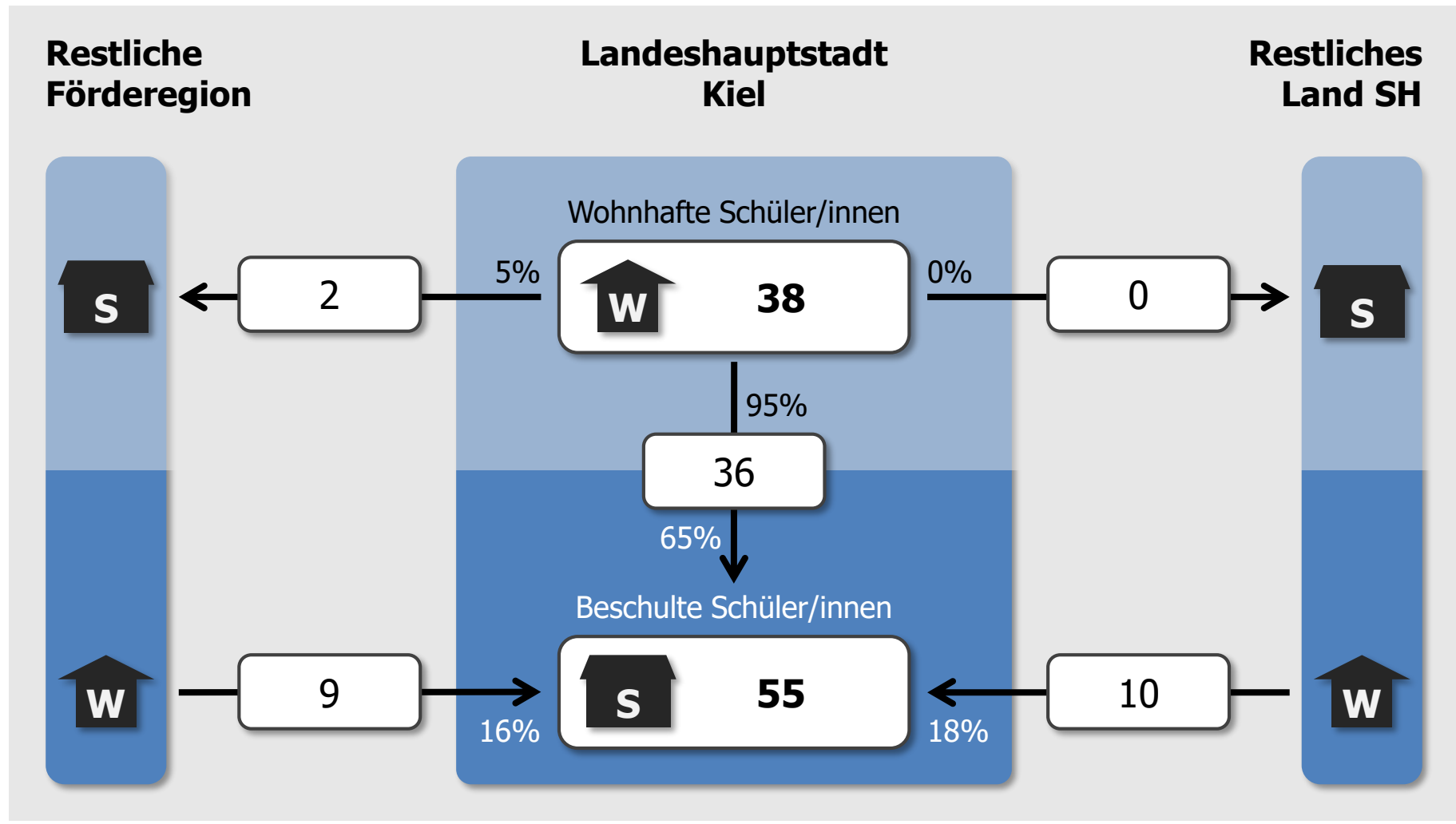
zur J.-Heinrich-Pestalozzi-Schule, Preetz

3 Schüler/innen



## Landeshauptstadt Kiel

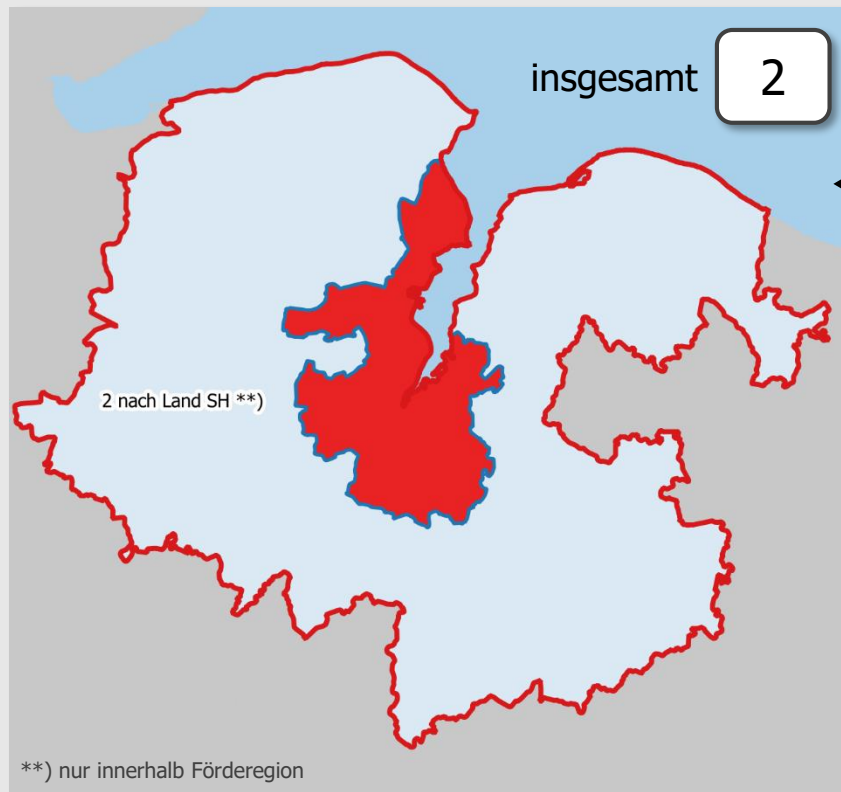
FÖZ mit dem SP körperliche und motorische Entwicklung



## Landeshauptstadt Kiel

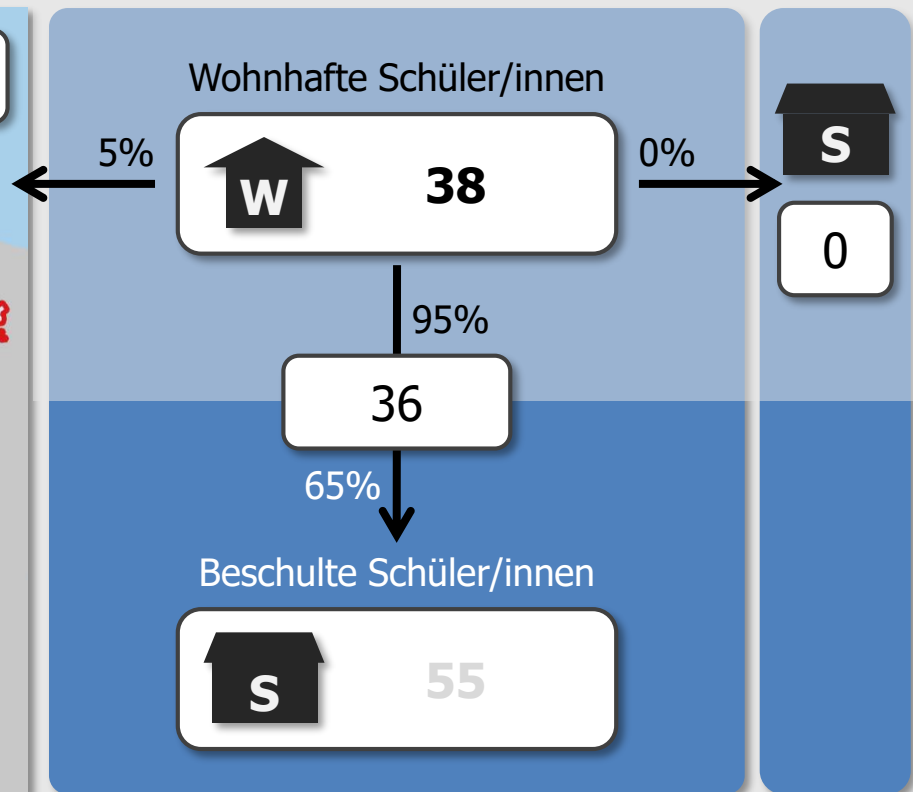
FÖZ mit dem SP körperliche und motorische Entwicklung

### Ströme zu Schulen anderer Träger in der Förderregion



### Landeshauptstadt Kiel

### Restliches Land SH



## **Landeshauptstadt Kiel**

FÖZ mit dem SP körperliche und motorische Entwicklung

**Ströme zu Schulen anderer Träger in der Förderregion** (mind. 3 Schüler/innen)

keine Einzelströme mit mindestens 3 Schüler/innen

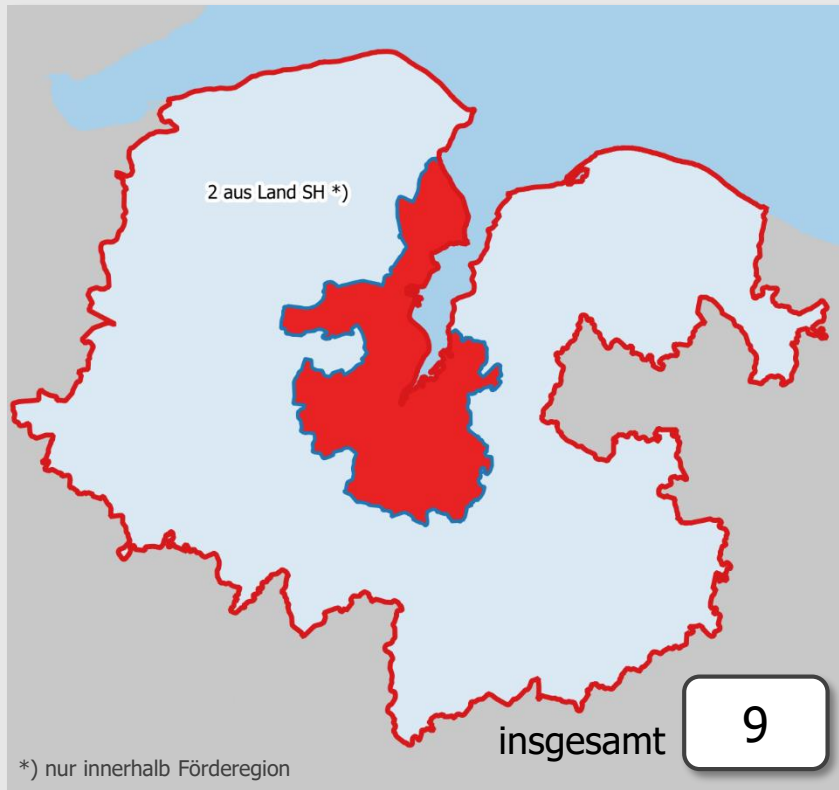
**Ströme zu Schulen anderer Träger außerhalb Förderregion** (mind. 3 Schüler/innen)

keine Einzelströme mit mindestens 3 Schüler/innen

## Landeshauptstadt Kiel

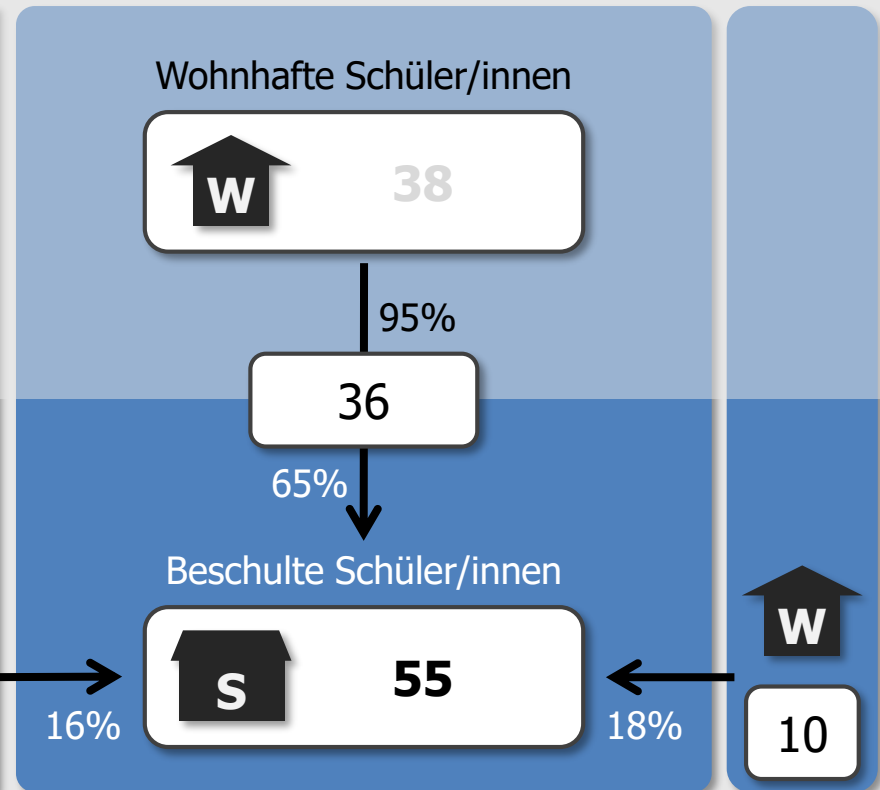
FÖZ mit dem SP körperliche und motorische Entwicklung

### Ströme aus Gebieten anderer Träger in der Förderregion



### Landeshauptstadt Kiel

### Restliches Land SH



## **Landeshauptstadt Kiel**

FÖZ mit dem SP körperliche und motorische Entwicklung

**Ströme aus Gebieten anderer Träger in der Förderregion** (mind. 3 Schüler/innen)

zur L.-Nielsen-Schule, Kiel

9 Schüler/innen

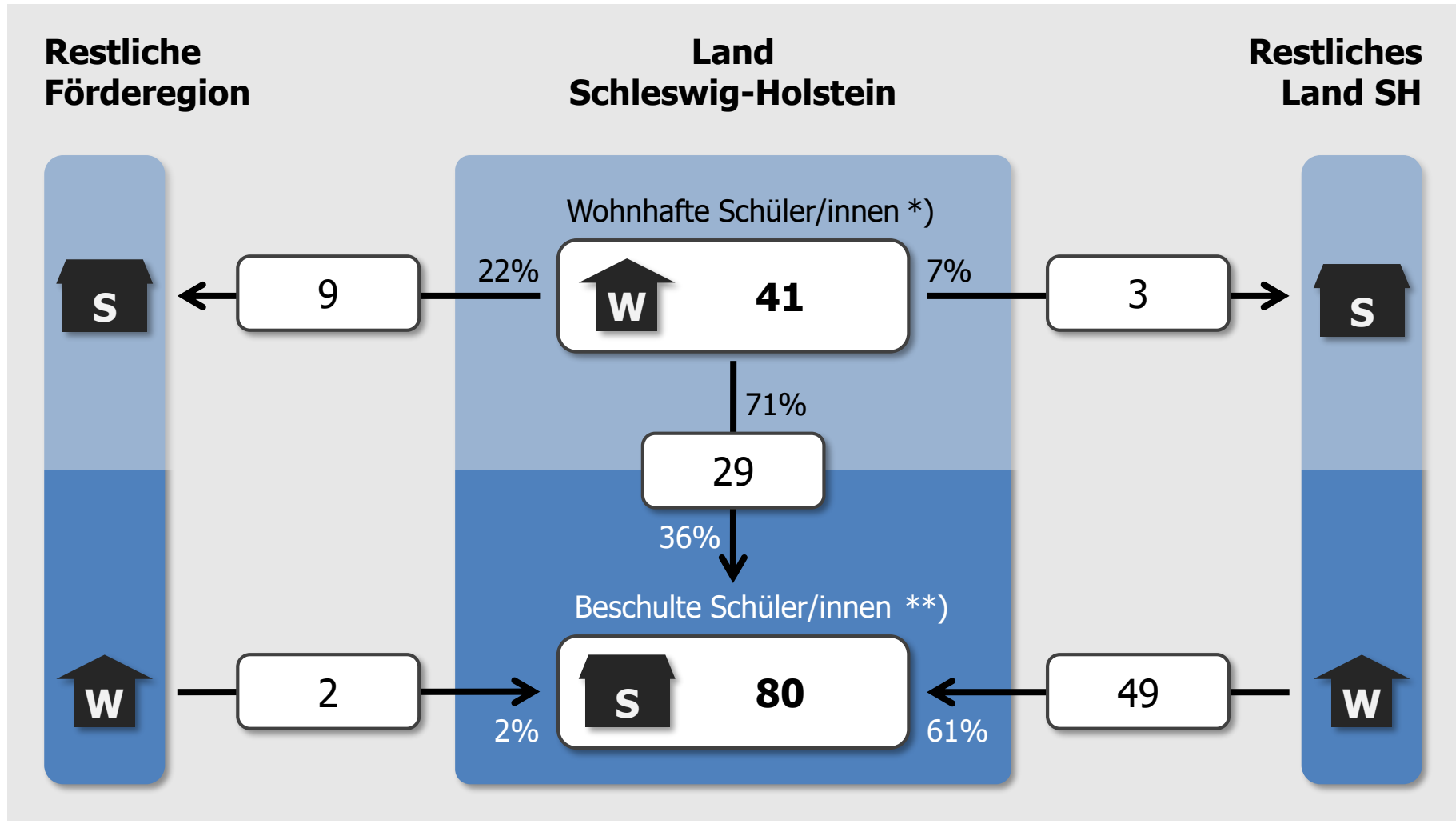
**Ströme aus Gebieten anderer Träger außerhalb Förderregion** (mind. 3 Schüler/innen)

zur L.-Nielsen-Schule, Kiel

10 Schüler/innen

## Land Schleswig-Holstein

FöZ mit dem SP körperliche und motorische Entwicklung

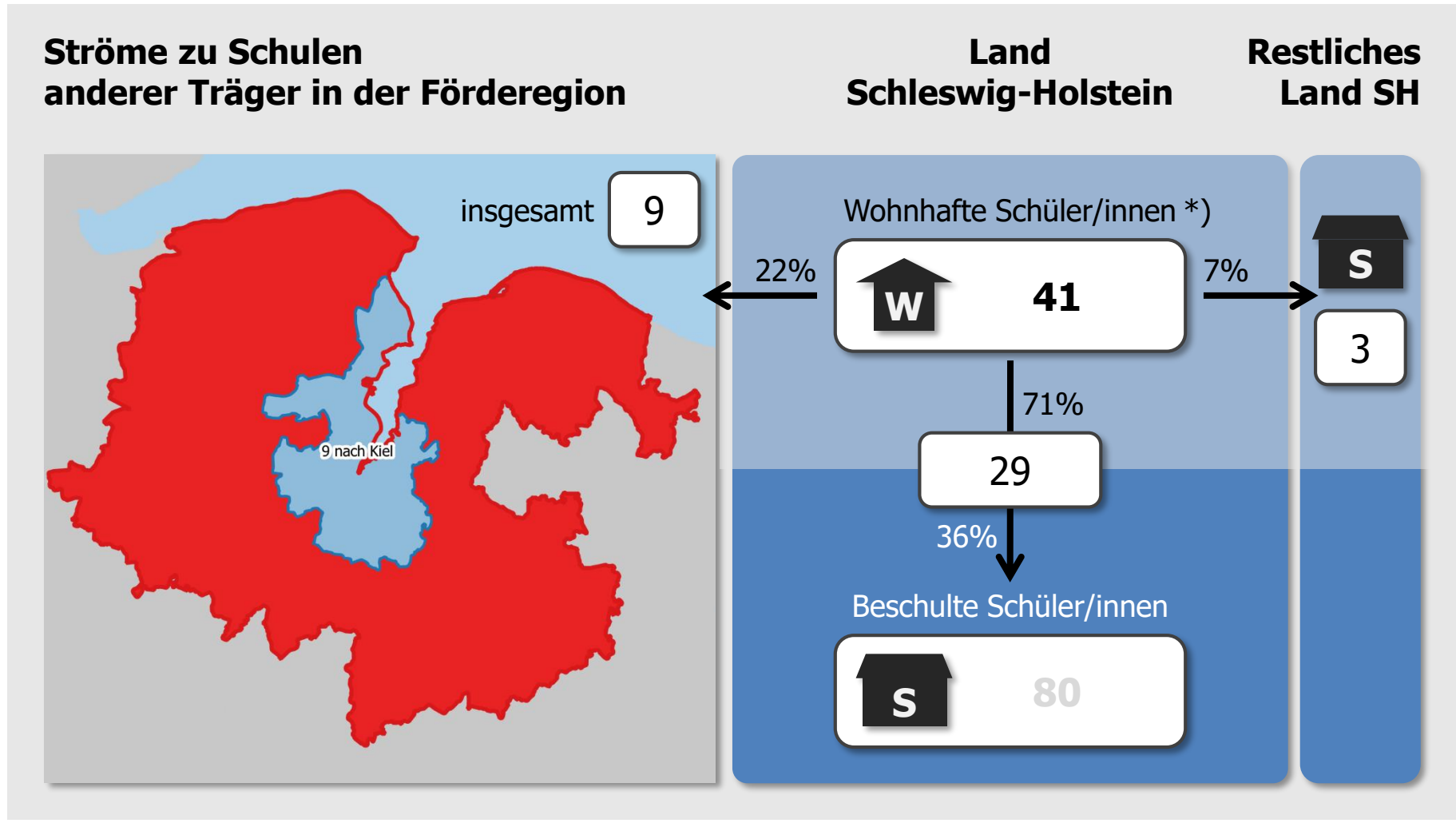


\*) nur Förderregion ohne Kiel

\*\*) ohne FöZ Damp (außerhalb Förderregion)

## Land Schleswig-Holstein

FÖZ mit dem SP körperliche und motorische Entwicklung



\*) nur Förderregion ohne Kiel

\*\*\*) ohne FöZ Damp (außerhalb Förderregion)

## **Land Schleswig-Holstein**

FÖZ mit dem SP körperliche und motorische Entwicklung

**Ströme zu Schulen anderer Träger in der Förderregion** (mind. 3 Schüler/innen)  
zur L.-Nielsen-Schule, Kiel 9 Schüler/innen

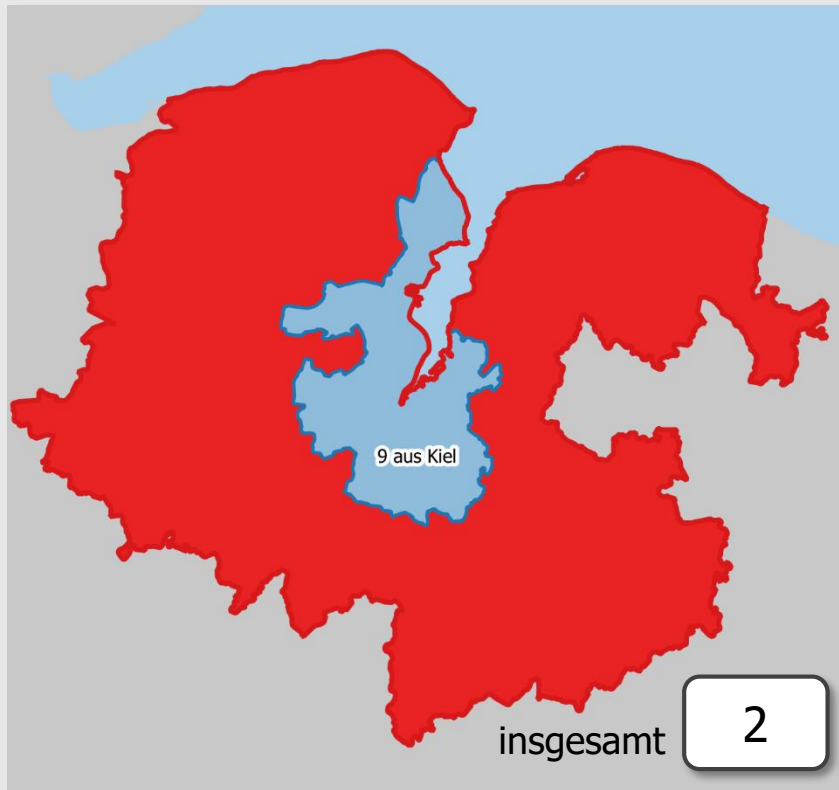
**Ströme zu Schulen anderer Träger außerhalb Förderregion** (mind. 3 Schüler/innen)  
zur Helen-Keller-Schule, Damp 3 Schüler/innen



## Land Schleswig-Holstein

FÖZ mit dem SP körperliche und motorische Entwicklung

### Ströme aus Gebieten anderer Träger in der Förderregion



### Land Schleswig-Holstein

### Restliches Land SH

Wohnhafte Schüler/innen \*)



71%



36%

Beschulte Schüler/innen \*\*)



61%



2%

\*) nur Förderregion ohne Kiel

\*\*\*) ohne FöZ Damp (außerhalb Förderregion)

## **Land Schleswig-Holstein**

FöZ mit dem SP körperliche und motorische Entwicklung

**Ströme aus Gebieten anderer Träger in der Förderregion** (mind. 3 Schüler/innen)

keine Einzelströme mit mindestens 3 Schüler/innen

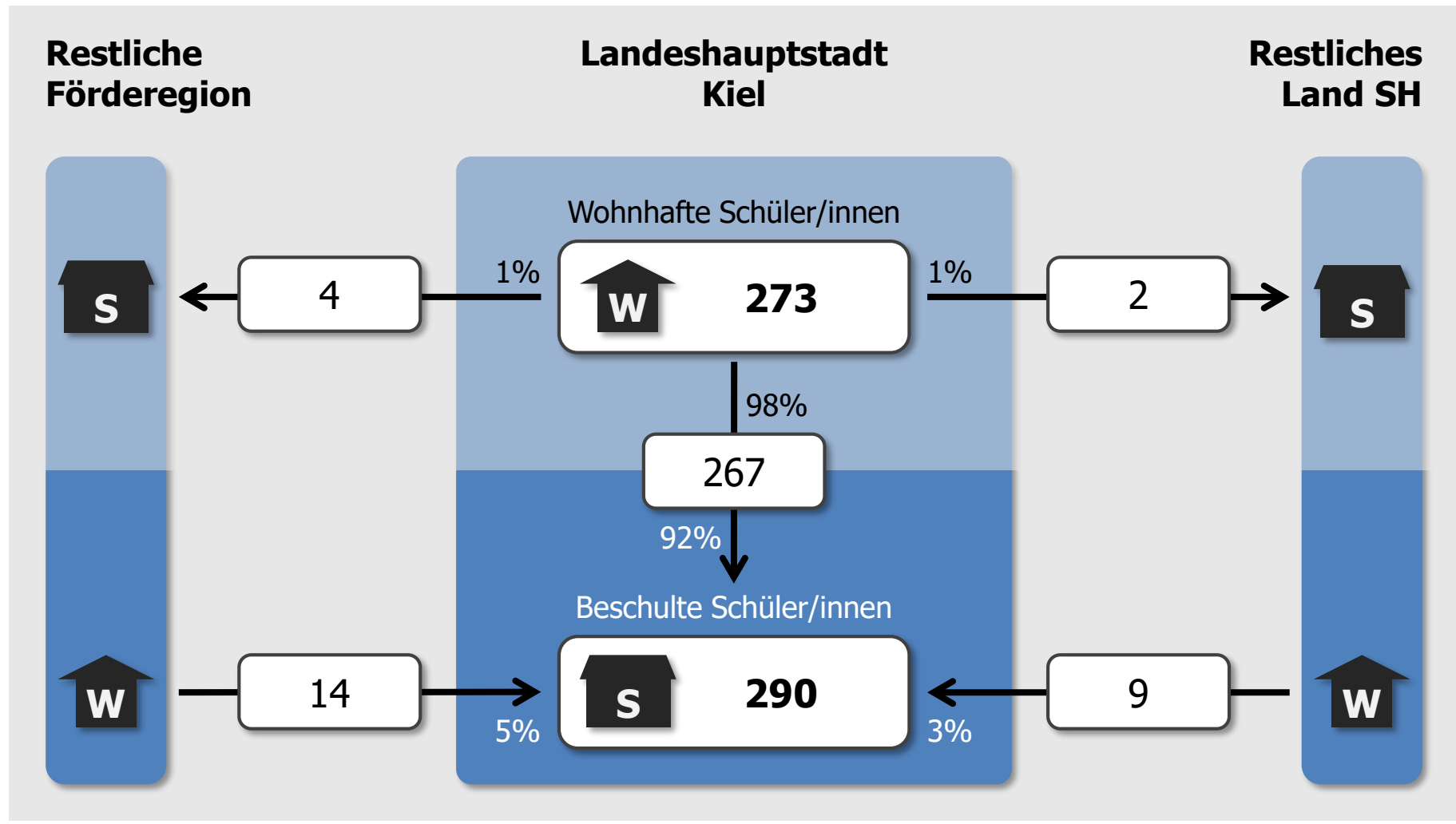
**Ströme aus Gebieten anderer Träger außerhalb Förderregion** (mind. 3 Schüler/innen)

zum Landesförderzentrum Schwentinental

49 Schüler/innen

## Landeshauptstadt Kiel

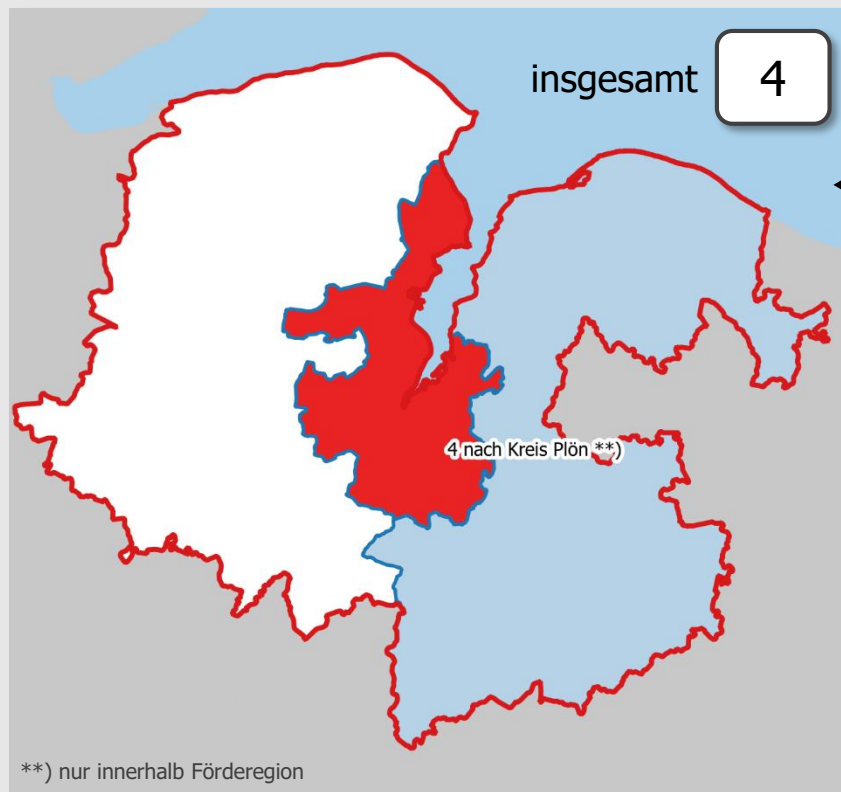
FÖZ mit dem SP geistige Entwicklung



## Landeshauptstadt Kiel

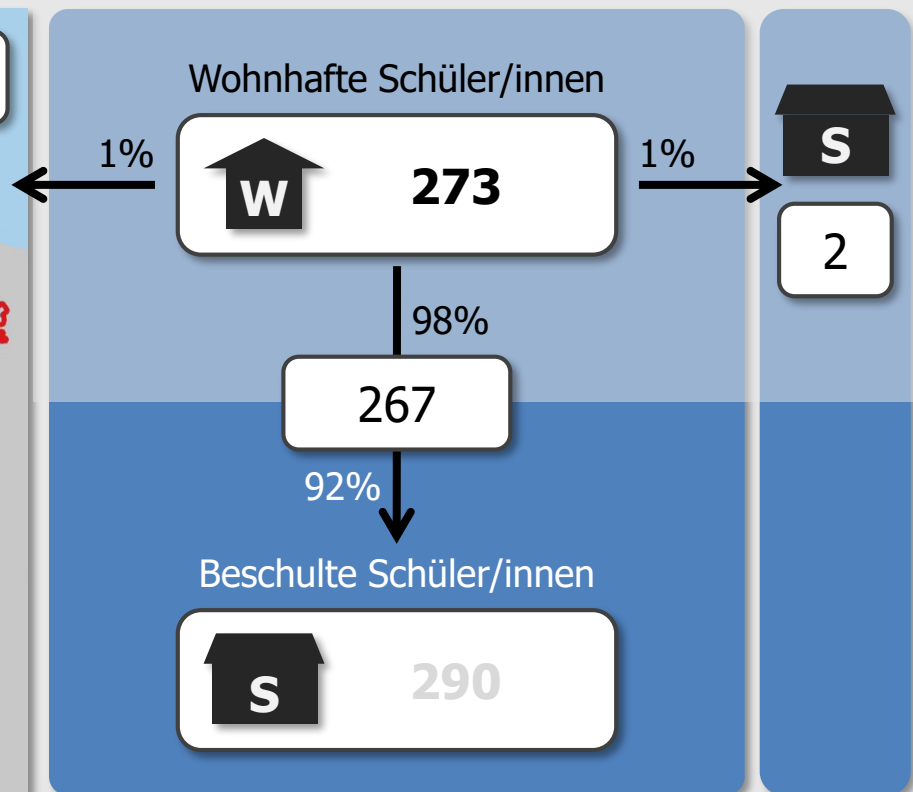
FÖZ mit dem SP geistige Entwicklung

### Ströme zu Schulen anderer Träger in der Förderregion



### Landeshauptstadt Kiel

### Restliches Land SH



## **Landeshauptstadt Kiel**

FÖZ mit dem SP geistige Entwicklung

### **Ströme zu Schulen anderer Träger in der Förderregion** (mind. 3 Schüler/innen)

zur Schule am Kührener Berg, Preetz

4 Schüler/innen

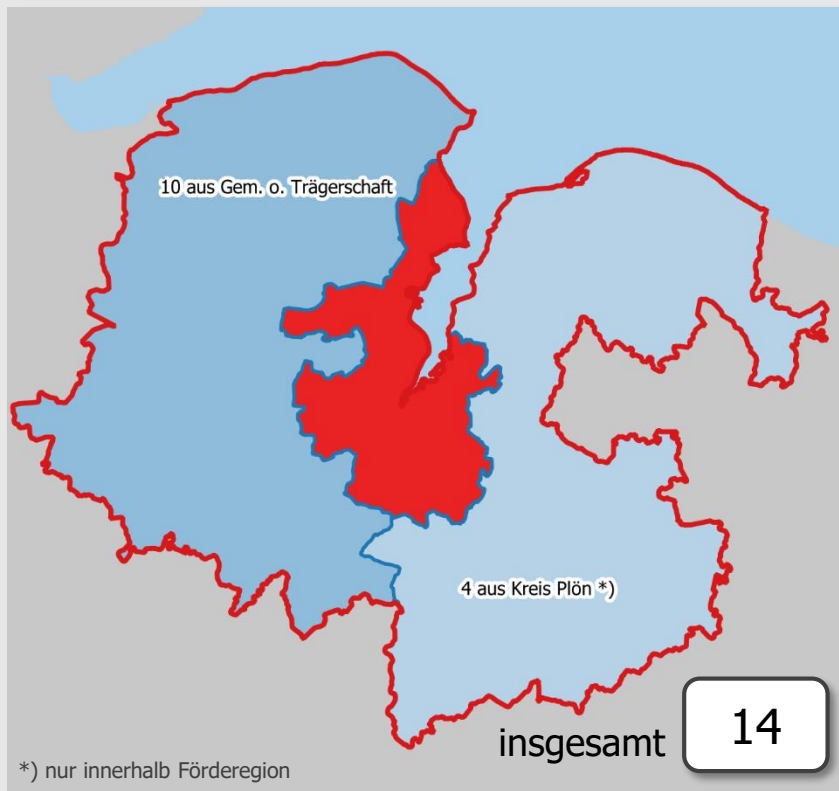
### **Ströme zu Schulen anderer Träger außerhalb Förderregion** (mind. 3 Schüler/innen)

keine Einzelströme mit mindestens 3 Schüler/innen

## Landeshauptstadt Kiel

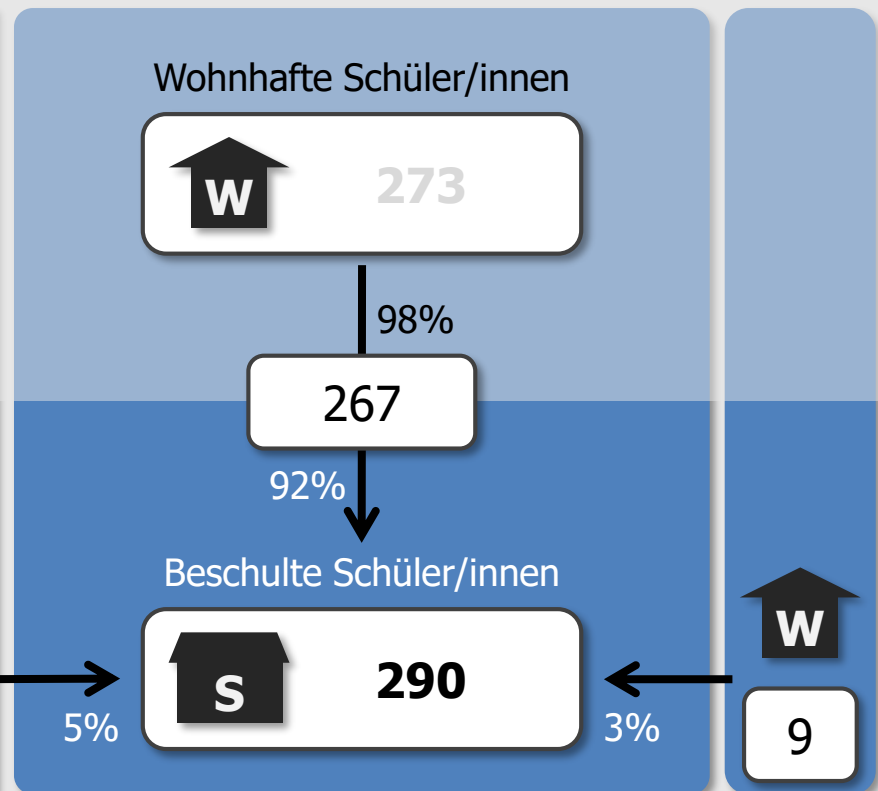
FÖZ mit dem SP geistige Entwicklung

### Ströme aus Gebieten anderer Träger in der Förderregion



### Landeshauptstadt Kiel

### Restliches Land SH



## **Landeshauptstadt Kiel**

FÖZ mit dem SP geistige Entwicklung

### **Ströme aus Gebieten anderer Träger in der Förderregion** (mind. 3 Schüler/innen)

zur L.-Nielsen-Schule, Kiel

9 Schüler/innen

zur Ellerbeker Schule, Kiel

5 Schüler/innen

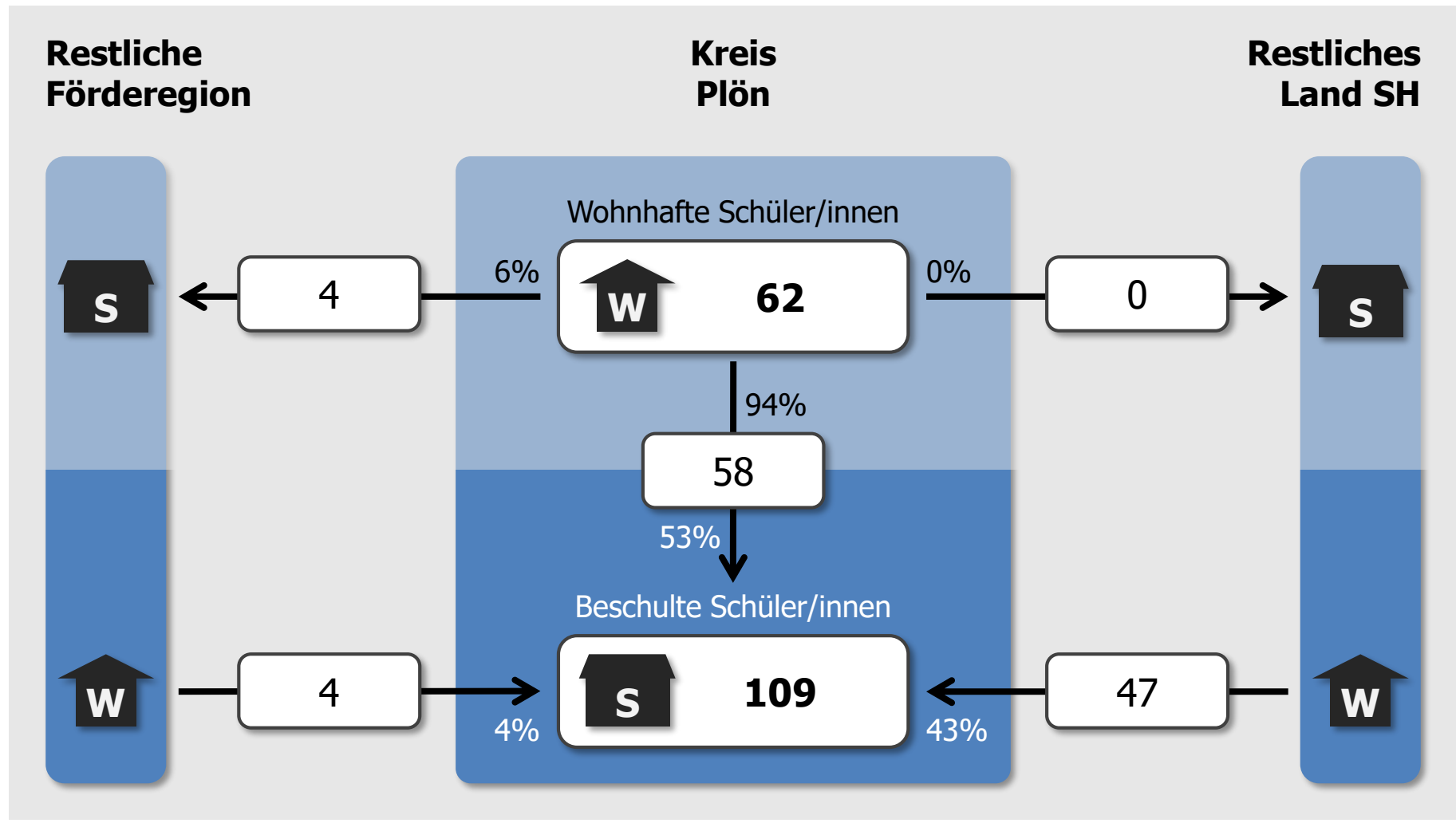
### **Ströme aus Gebieten anderer Träger außerhalb Förderregion** (mind. 3 Schüler/innen)

zur L.-Nielsen-Schule, Kiel

9 Schüler/innen

**Kreis Plön**

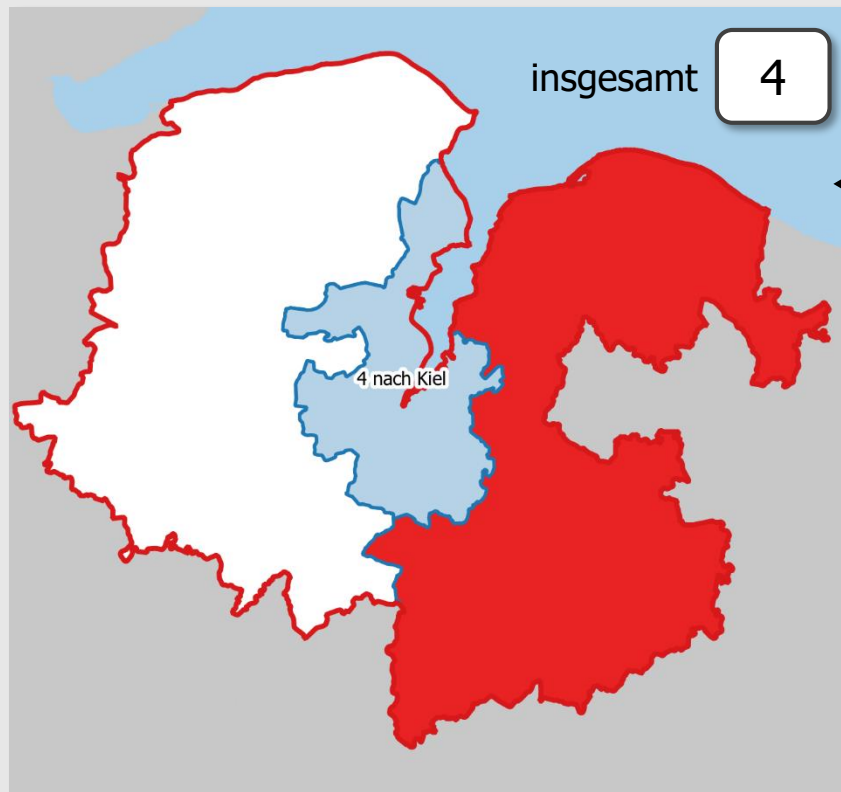
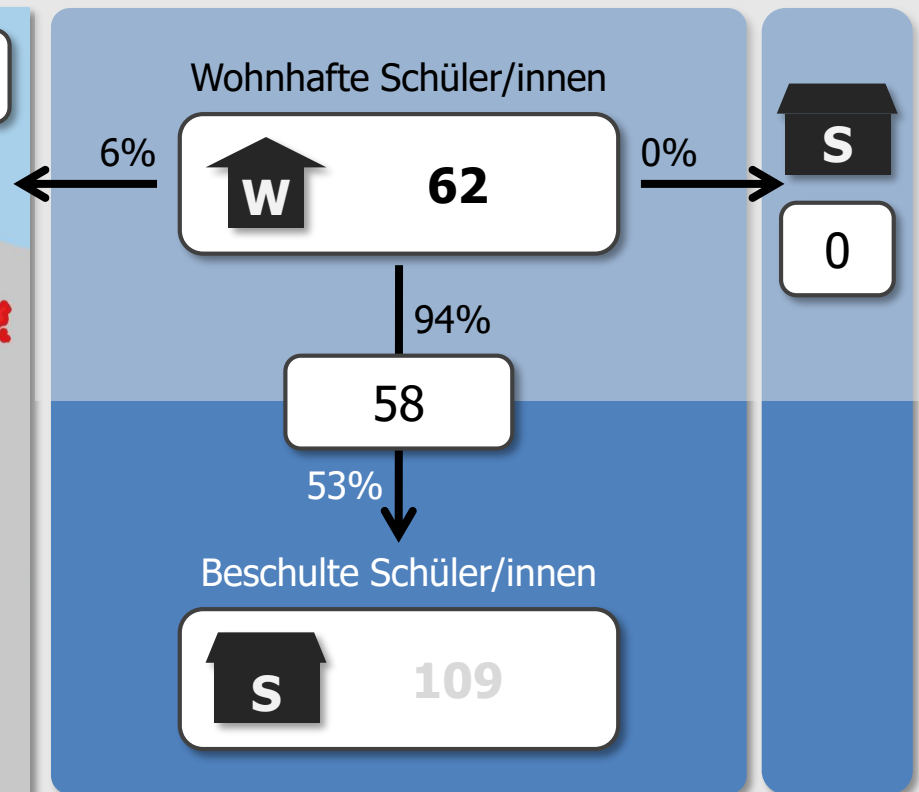
FÖZ mit dem SP geistige Entwicklung





**Kreis Plön**

FÖZ mit dem SP geistige Entwicklung

**Ströme zu Schulen  
anderer Träger in der Förderregion****Kreis  
Plön****Restliches  
Land SH**

## **Kreis Plön**

FÖZ mit dem SP geistige Entwicklung

**Ströme zu Schulen anderer Träger in der Förderregion** (mind. 3 Schüler/innen)

zur Ellerbeker Schule, Kiel

4 Schüler/innen

**Ströme zu Schulen anderer Träger außerhalb Förderregion** (mind. 3 Schüler/innen)

keine Einzelströme mit mindestens 3 Schüler/innen

## Kreis Plön

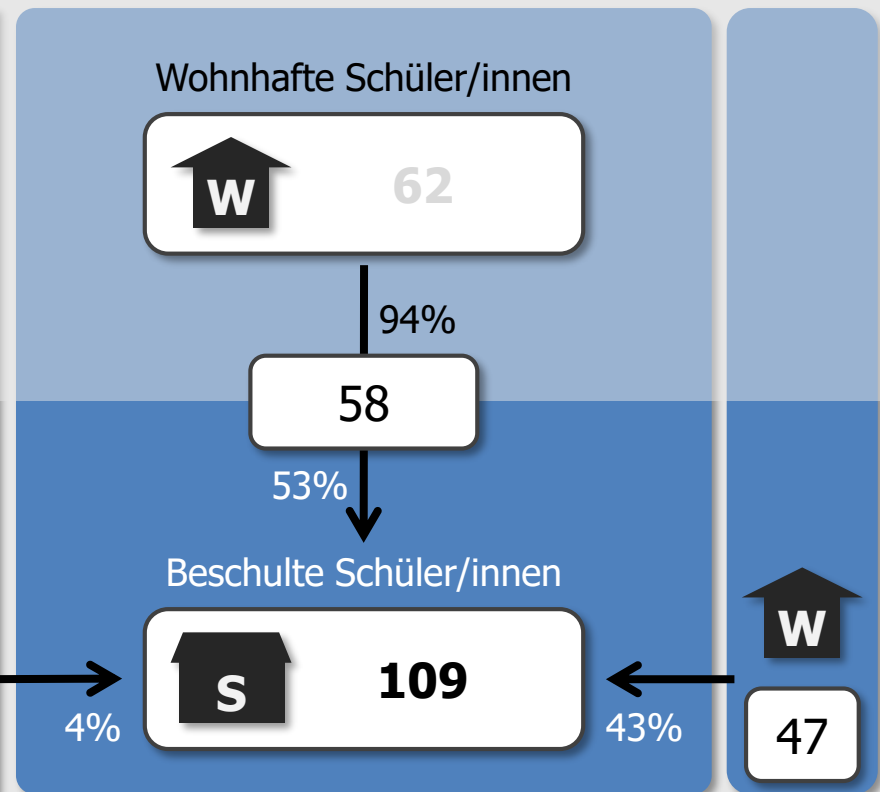
FÖZ mit dem SP geistige Entwicklung

**Ströme aus Gebieten  
anderer Träger in der Förderregion**



**Kreis  
Plön**

**Restliches  
Land SH**



## **Kreis Plön**

FÖZ mit dem SP geistige Entwicklung

**Ströme aus Gebieten anderer Träger in der Förderregion** (mind. 3 Schüler/innen)

zur Schule am Kührener Berg, Preetz

4 Schüler/innen

**Ströme aus Gebieten anderer Träger außerhalb Förderregion** (mind. 3 Schüler/innen)

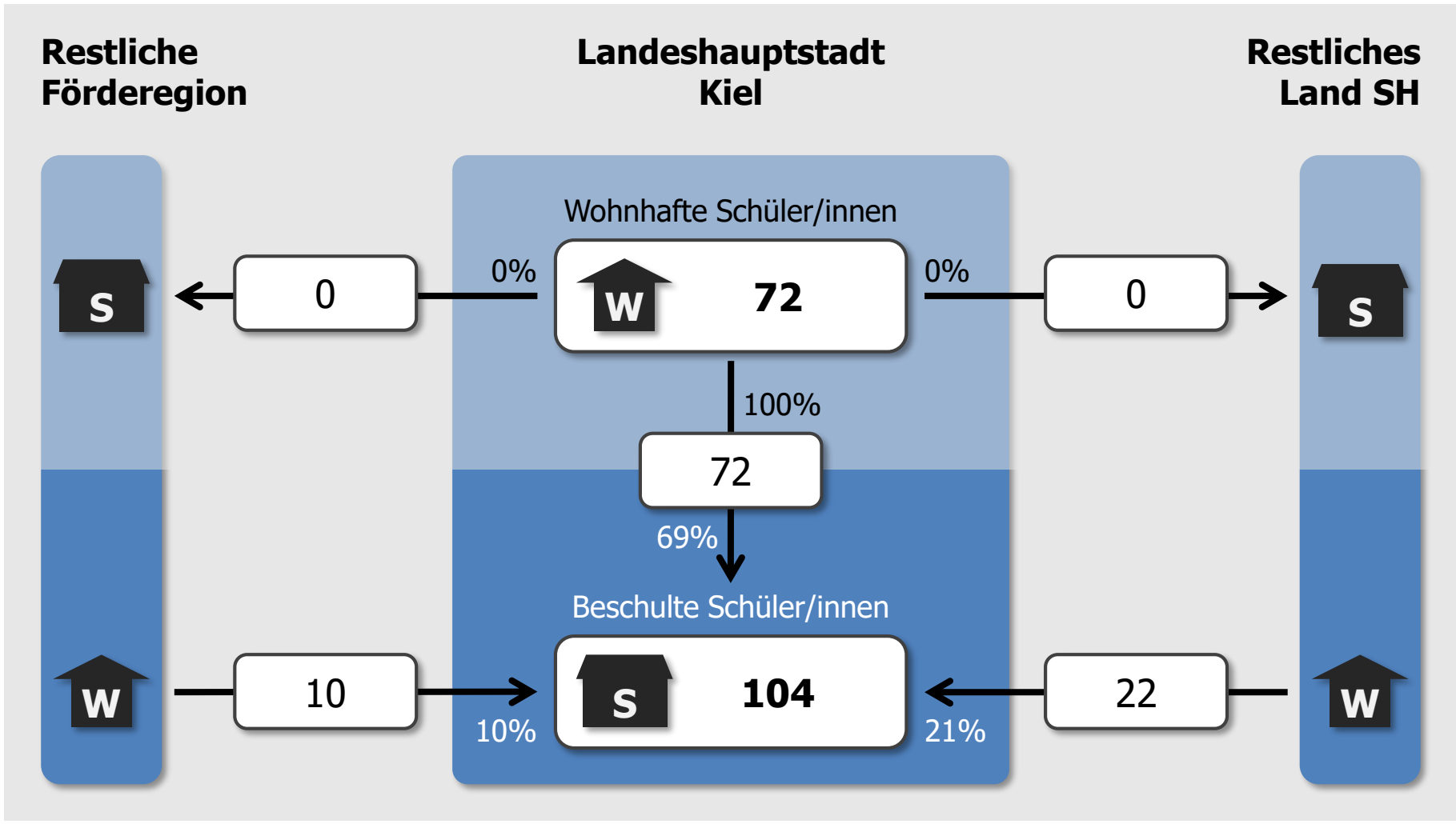
zur Schule am Kührener Berg, Preetz

47 Schüler/innen

# Abendgymnasium

## Landeshauptstadt Kiel

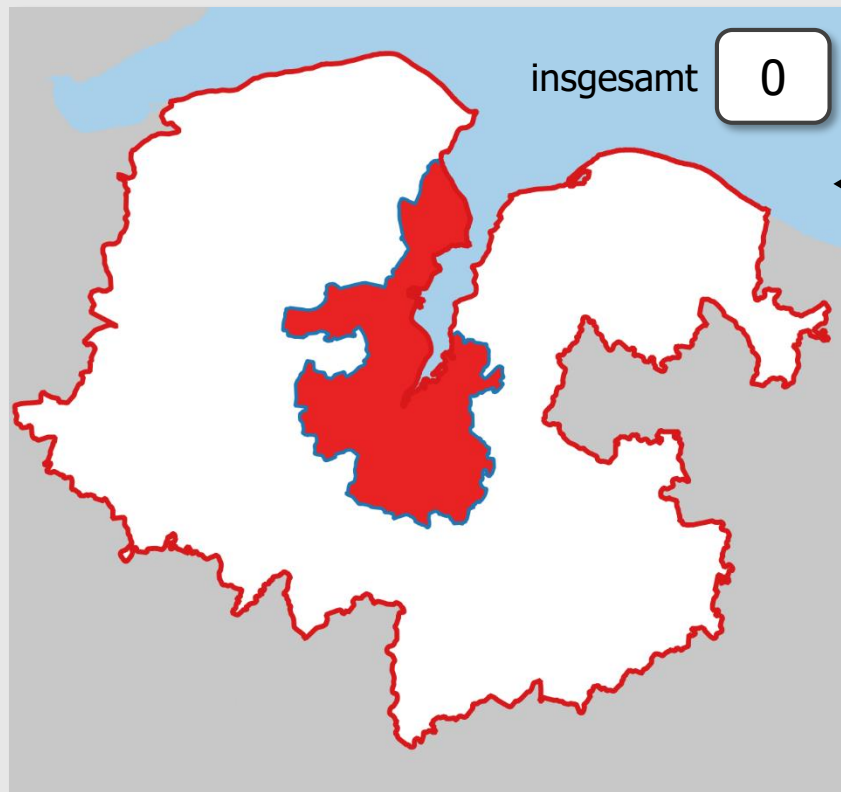
### Abendgymnasium



## Landeshauptstadt Kiel


### Abendgymnasium

#### Ströme zu Schulen anderer Träger in der Förderregion



#### Landeshauptstadt Kiel

Wohnhafte Schüler/innen



100%

72

69%

Beschulte Schüler/innen



#### Restliches Land SH



## **Landeshauptstadt Kiel**

### Abendgymnasium

**Ströme zu Schulen anderer Träger in der Förderregion** (mind. 3 Schüler/innen)

keine Einzelströme mit mindestens 3 Schüler/innen

**Ströme zu Schulen anderer Träger außerhalb Förderregion** (mind. 3 Schüler/innen)

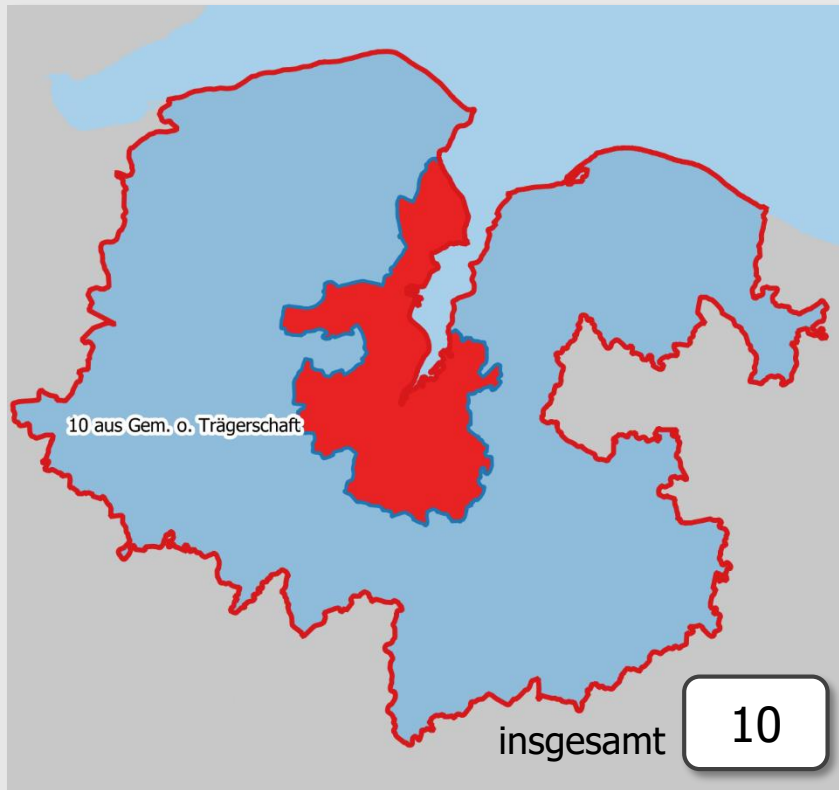
keine Einzelströme mit mindestens 3 Schüler/innen



## Landeshauptstadt Kiel

### Abendgymnasium


#### Ströme aus Gebieten anderer Träger in der Förderregion




#### Landeshauptstadt Kiel

#### Restliches Land SH

Wohnhafte Schüler/innen



100%



69%

Beschulte Schüler/innen



10%



21%



## **Landeshauptstadt Kiel**

### Abendgymnasium

#### **Ströme aus Gebieten anderer Träger in der Förderregion** (mind. 3 Schüler/innen)

zum Abendgymn. im RBZ Wirtschaft Kiel

10 Schüler/innen

#### **Ströme aus Gebieten anderer Träger außerhalb Förderregion** (mind. 3 Schüler/innen)

zum Abendgymn. im RBZ Wirtschaft Kiel

22 Schüler/innen



**Prognose der Zahl  
der Einwohner/innen  
in den relevanten  
Altersgruppen**

## **Prognose der Zahl der Einwohner/innen im Alter von 6 bis unter 18**

### Datenquelle und Darstellung

- Grundlage der nachfolgend dargestellten Prognosen zur Entwicklung der Zahl der Einwohner/innen im Alter von 6 bis unter 18 Jahre ist eine Zusammenführung von Prognosedaten aus
  - der kleinräumigen Bevölkerungsprognose für den Kreis Rendsburg-Eckernförde (erarbeitet durch das Büro GGR im Auftrag des Kreises Rendsburg-Eckernförde), aktualisiert auf die Realentwicklung bis zum 31.12.2018,
  - der kleinräumigen Bevölkerungsprognose für den Kreis Plön (erarbeitet durch das Büro GGR im Auftrag des Kreises Plön), aktualisiert auf die Realentwicklung bis zum 31.12.2018 sowie
  - einer Grobabschätzung zur Entwicklung der Zahl der Einwohner/innen in der Stadt Kiel auf Basis der Prognose der Landeshauptstadt Kiel (2016-2036), der Landesprognose sowie Einschätzungen der Stadtverwaltung aus der laufenden Aktualisierung der städtischen Prognose. Berücksichtigt ist die Realentwicklung bis zum 31.12.2018.

## **Prognose der Zahl der Einwohner/innen im Alter von 6 bis unter 18**

### Datenquelle und Darstellung (Fortsetzung)

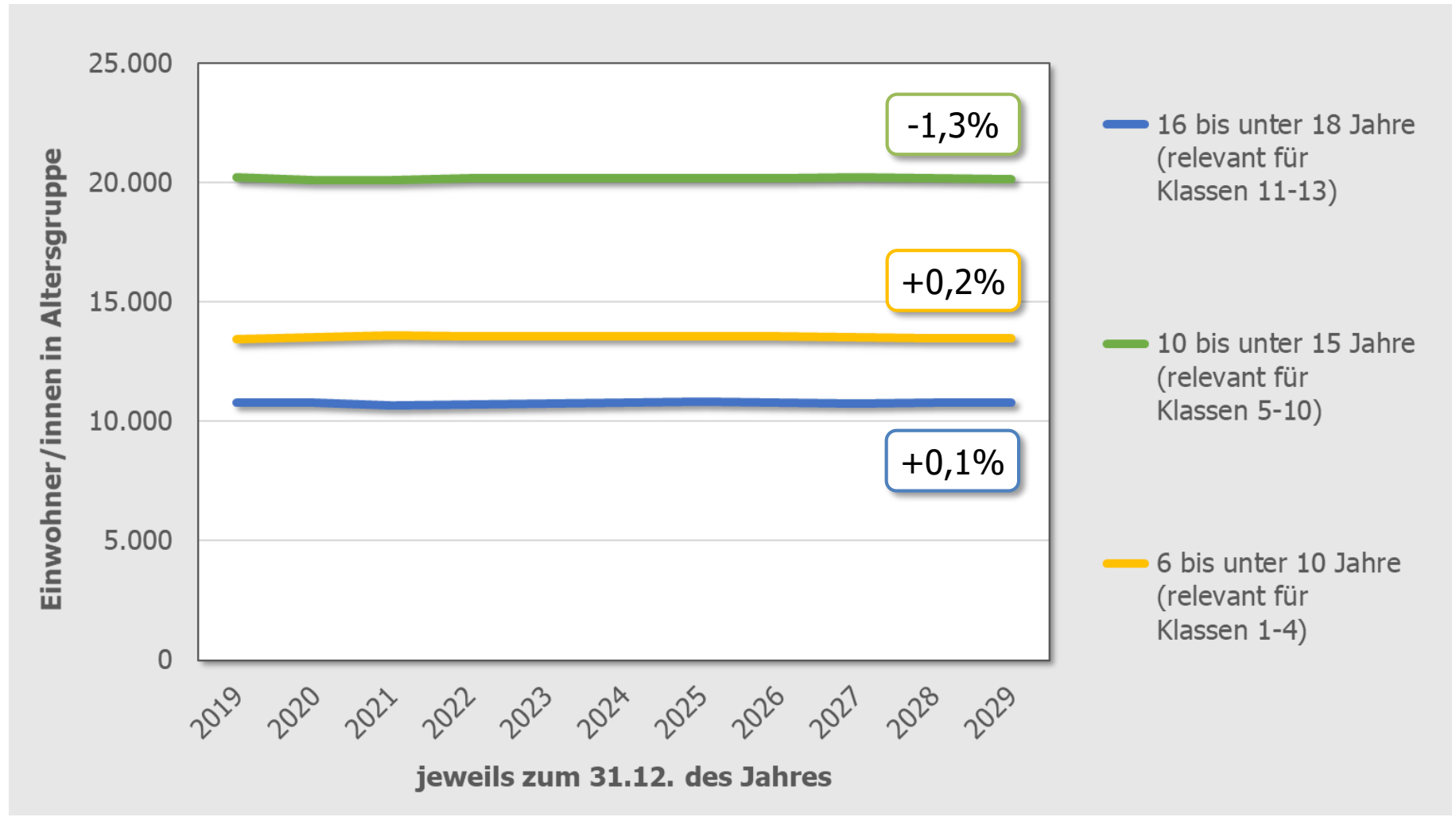
- Die zusammengeführten Prognosen wurden auf einen einheitlichen Betrachtungszeitraum bis 2029 angeglichen.
- Es wurden zwei Szenarien betrachtet: ein Basisszenario in Anlehnung an die Landesprognose sowie ein Szenario „Stärkere Wanderung in die Umlandkommunen“. Die nachfolgenden Daten entsprechen dem Szenario „Stärkere Wanderung in die Umlandkommunen“.
- Die nachfolgenden Darstellungen differenzieren zwischen den Altersgruppen
  - 6 bis unter 10 Jahre (relevant für die Klassen 1-4),
  - 10 bis unter 15 Jahre (relevant für die Klassen 5-10) und
  - 15 bis unter 18 Jahre (relevant für die Klassen 11-13).
- Einwohnerprognosen beinhalten stets eine gewisse Prognoseunsicherheit. Sie sind u.a. ein Abbild der zum Zeitpunkt ihrer Erarbeitung vorliegenden Informationen.

## **Prognose der Zahl der Einwohner/innen im Alter von 6 bis unter 18**

### Datenquelle und Darstellung (Fortsetzung)

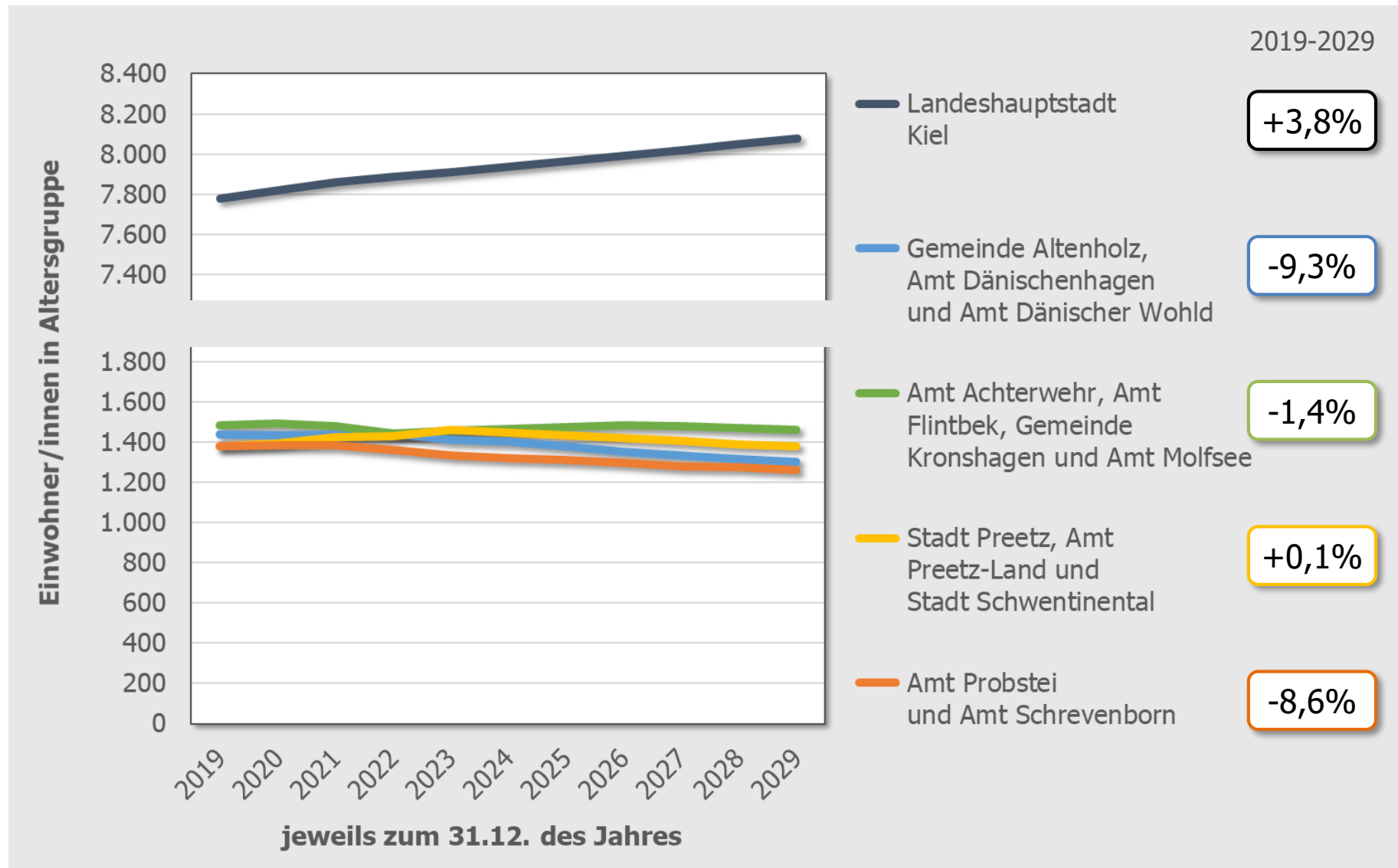
- Der Darstellung der Ergebnisse der zusammengeführten Prognosen erfolgt nachstehend für die folgenden fünf Teilräume
  - Teilraum 1:  
Landeshauptstadt Kiel
  - Teilraum 2:  
Gemeinde Altenholz, Amt Dänischenhagen und Amt Dänischer Wohld
  - Teilraum 3:  
Amt Achterwehr, Amt Flintbek, Gemeinde Kronshagen und Amt Molfsee
  - Teilraum 4:  
Stadt Preetz, Amt Preetz-Land und Stadt Schwentinental
  - Teilraum 5:  
Amt Probstei und Amt Schrevenborn

## Prognose der Zahl der Einwohner/innen im Alter von 6 bis unter 18 Förderregion insgesamt



## Prognose der Zahl der Einwohner/innen im Alter von 6 bis unter 10

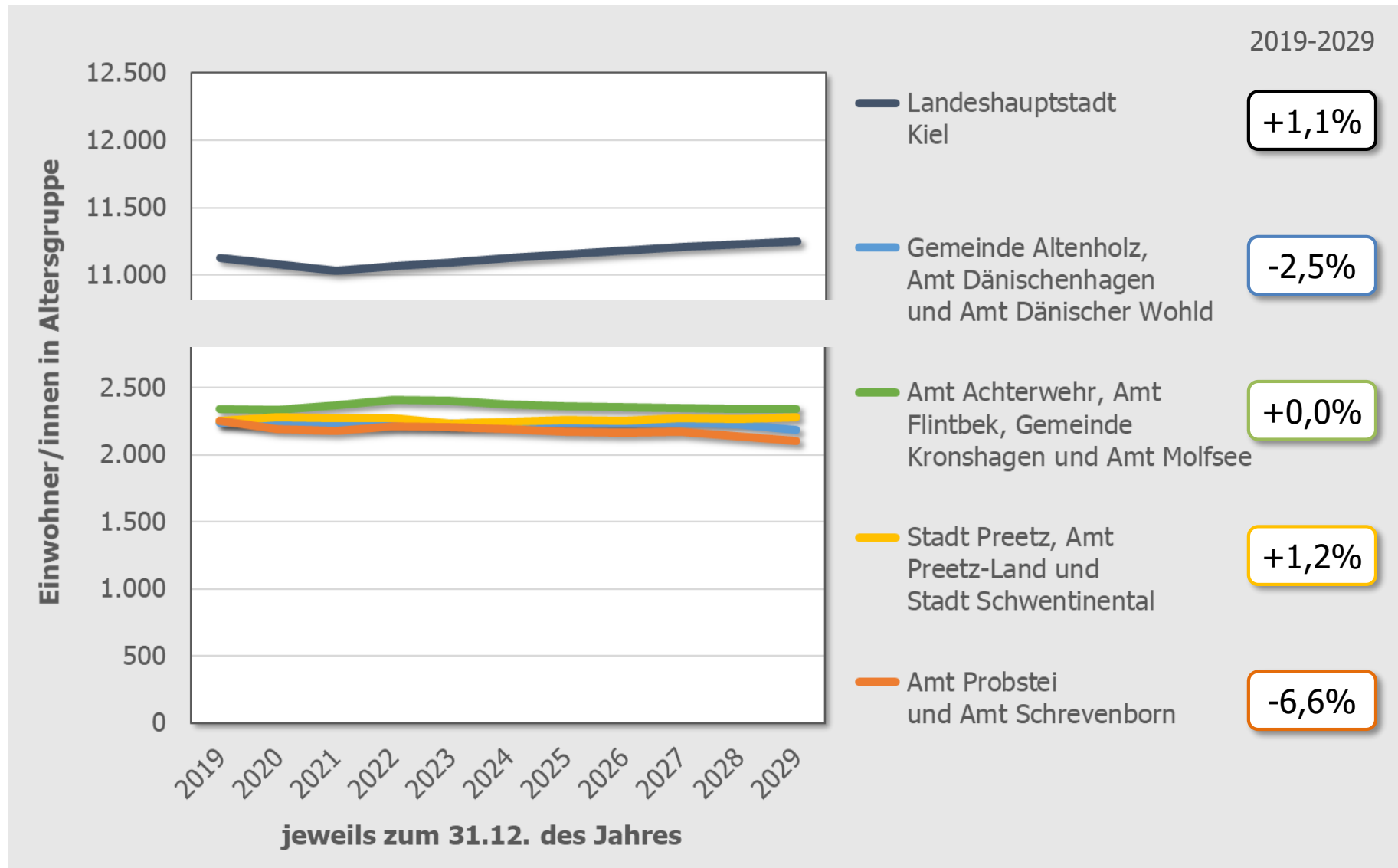
Relevant für Klassen 1-4, differenziert nach Teilräumen





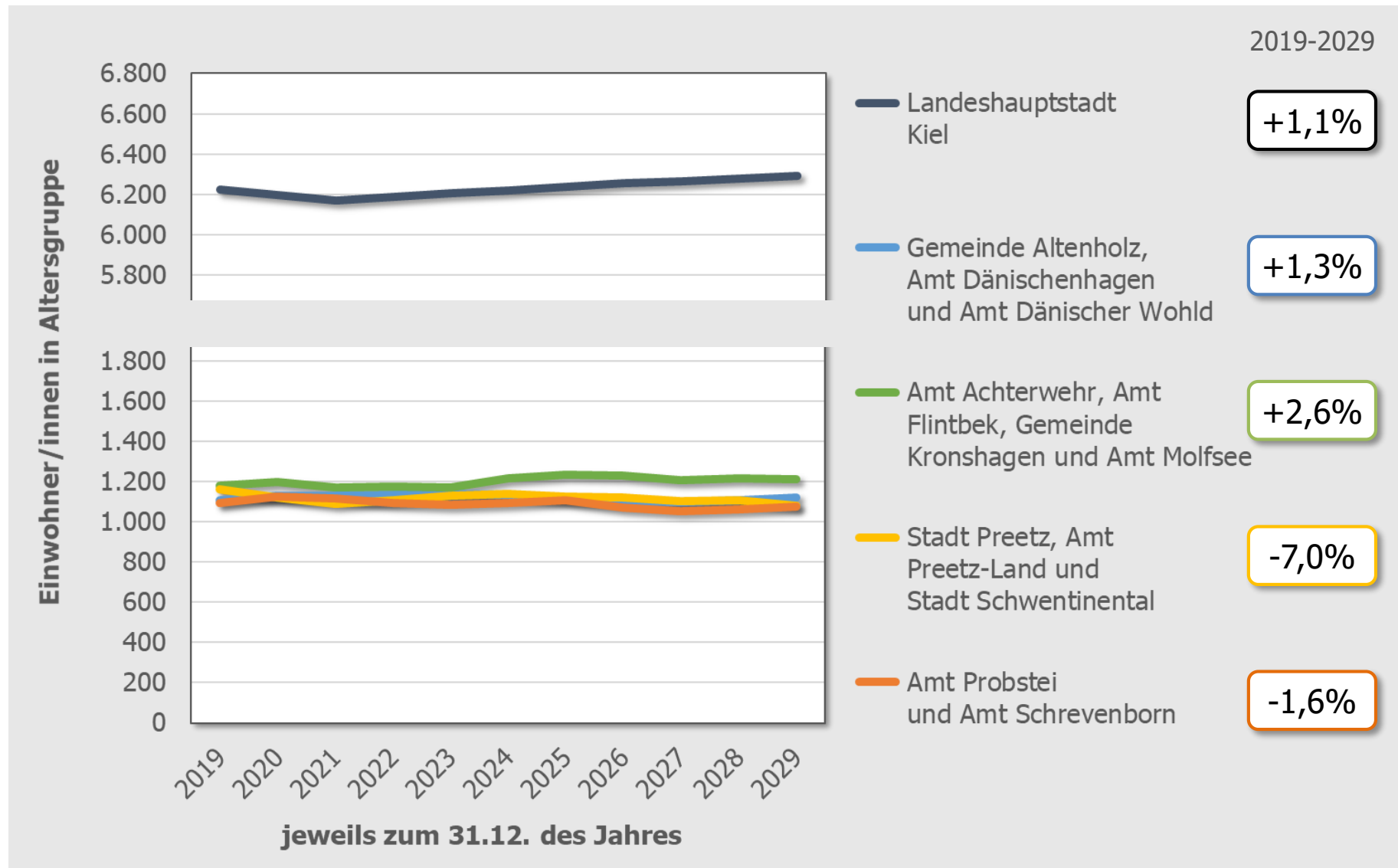
## Prognose der Zahl der Einwohner/innen im Alter von 10 bis unter 15

Relevant für Klassen 5-10, differenziert nach Teilräumen



## Prognose der Zahl der Einwohner/innen im Alter von 15 bis unter 18

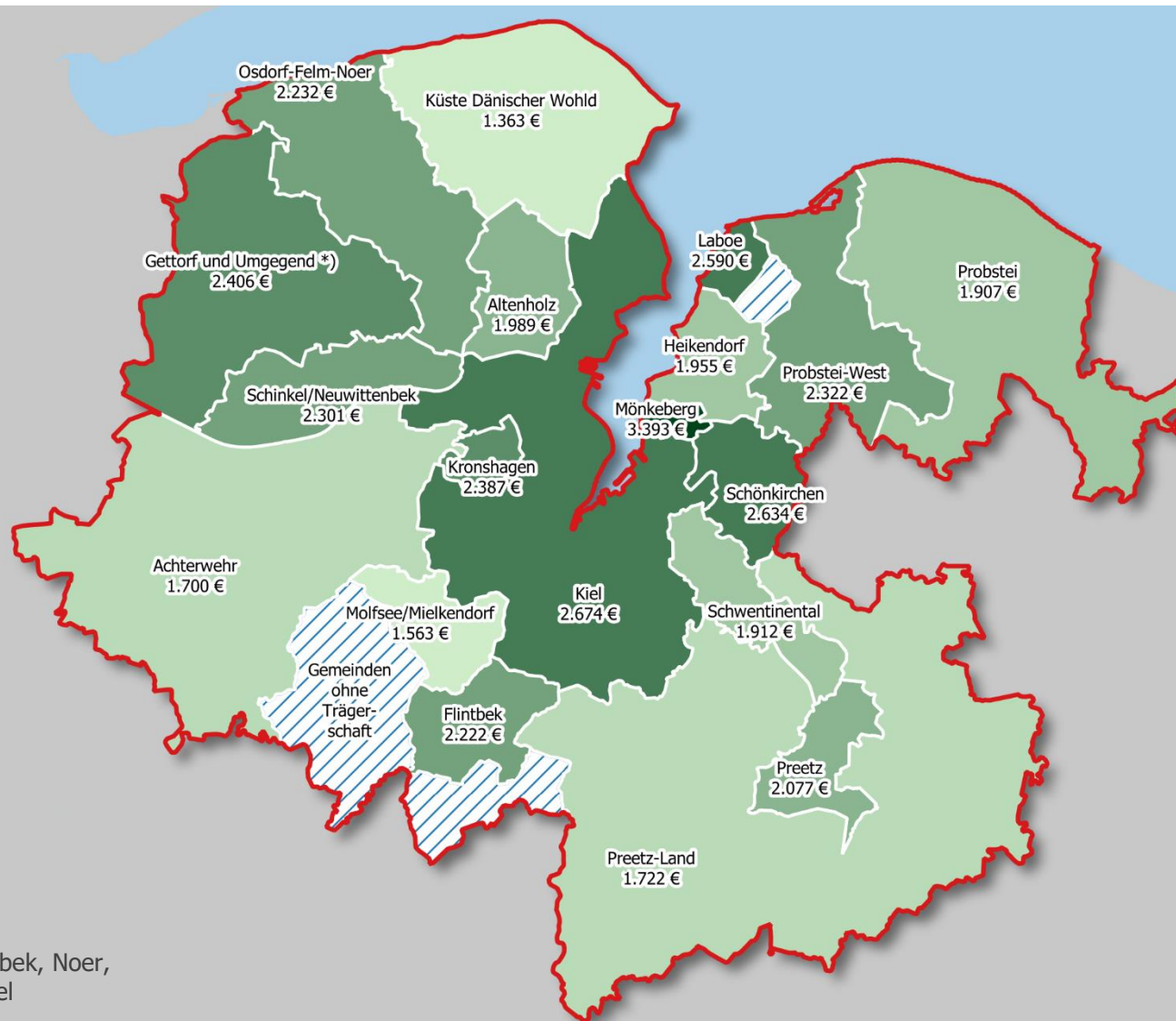
Relevant für Klassen 11-13, differenziert nach Teilräumen





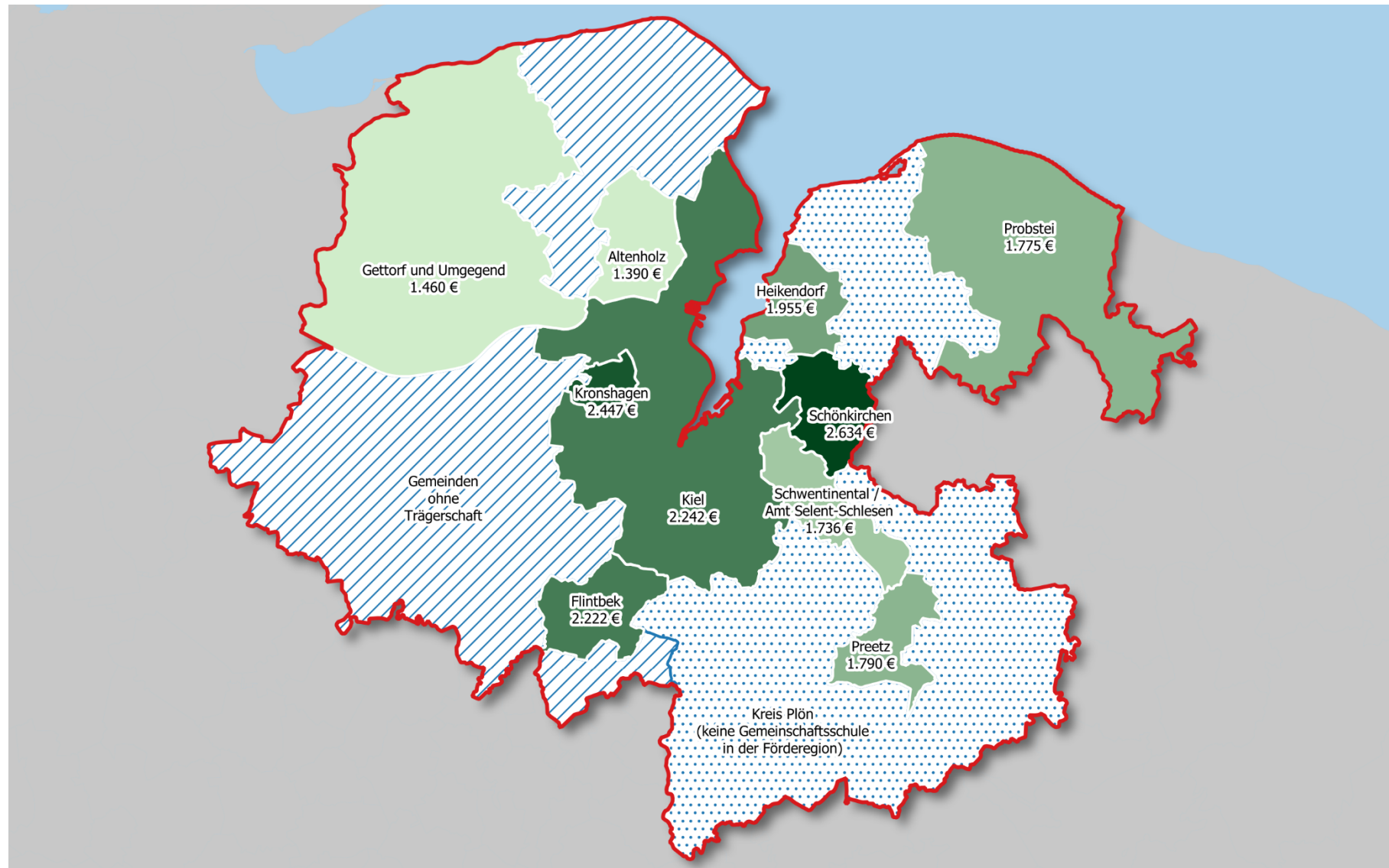
# Vergleich der Schulkostenbeiträge

## Schulkostenbeiträge für Grundschulen in der Förderregion Haushaltsjahr 2019 inkl. Investitionspauschale (pro Schüler/in)

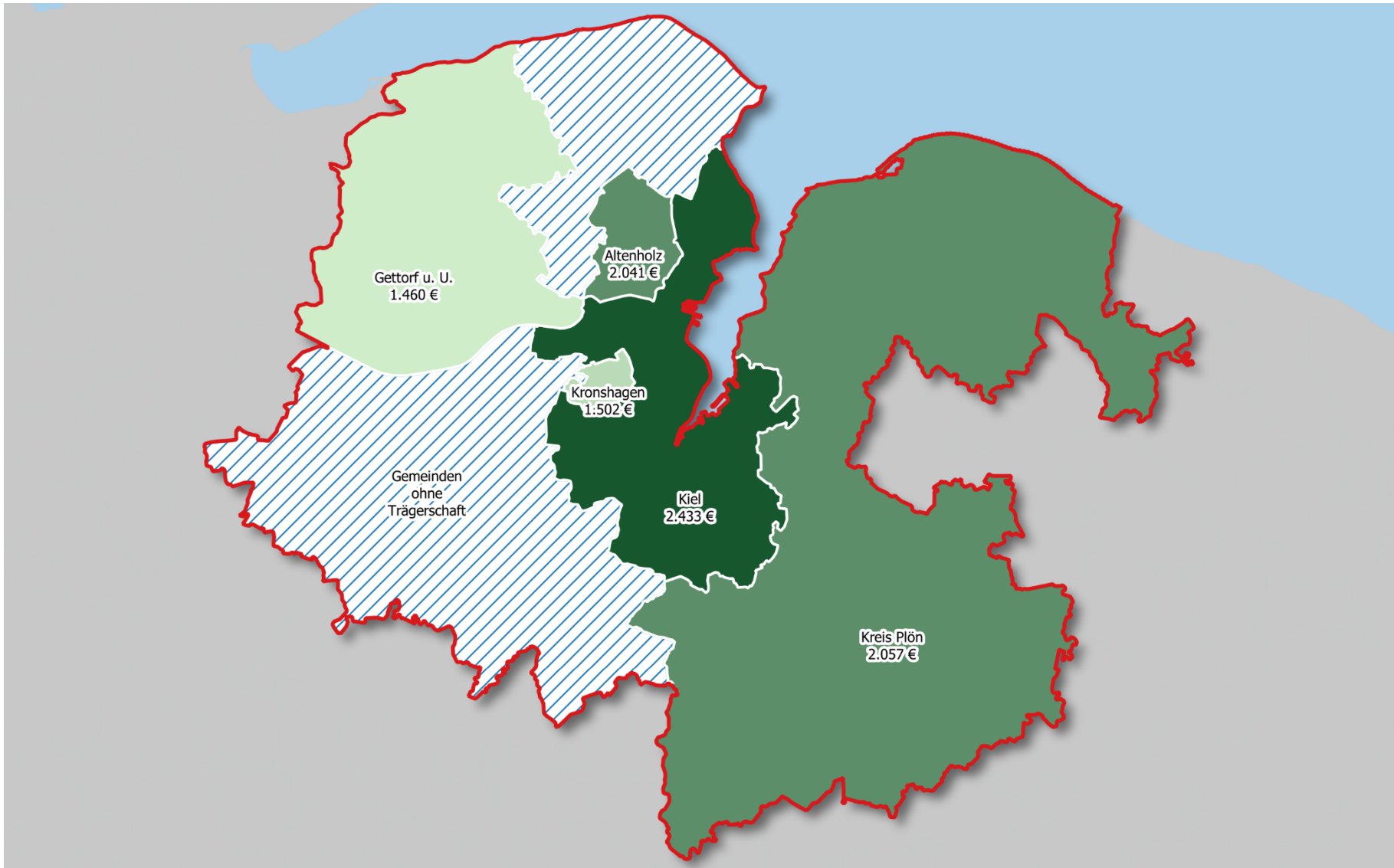


\*) ohne Neuwittenbek, Noer, Osdorf und Schinkel

## Schulkostenbeiträge für Gemeinschaftsschulen in der Förderregion Haushaltsjahr 2019 inkl. Investitionspauschale (pro Schüler/in)



## Schulkostenbeiträge für Gymnasien in der Förderregion Haushaltsjahr 2019 inkl. Investitionspauschale (pro Schüler/in)



## Impressum

Dieser Strukturdatenatlas  
ist ein Ergebnis der  
**Facharbeitsgruppe Schulentwicklung  
der Förderregion Kiel und Umland**